



1:50.000

K 1601500

Particella: 530

Comune: (BS) BOTTICINO  
 Foglio: 21  
 Scala originale: 1: 000  
 Dimensione cartice: 267.000 x 189.000 metri  
 Protocollo pratica: T108894/2022  
 17-Nov-2022 10:33:24

Firmato Da: **WORLDWIDE** **Ev** **es** **Da** **DARAB** **BEBE** **CS** **P** **NGCA** **CS** **S** **Id** **o** **70226** **28055** **550** **099588** **3b78856d** **af**



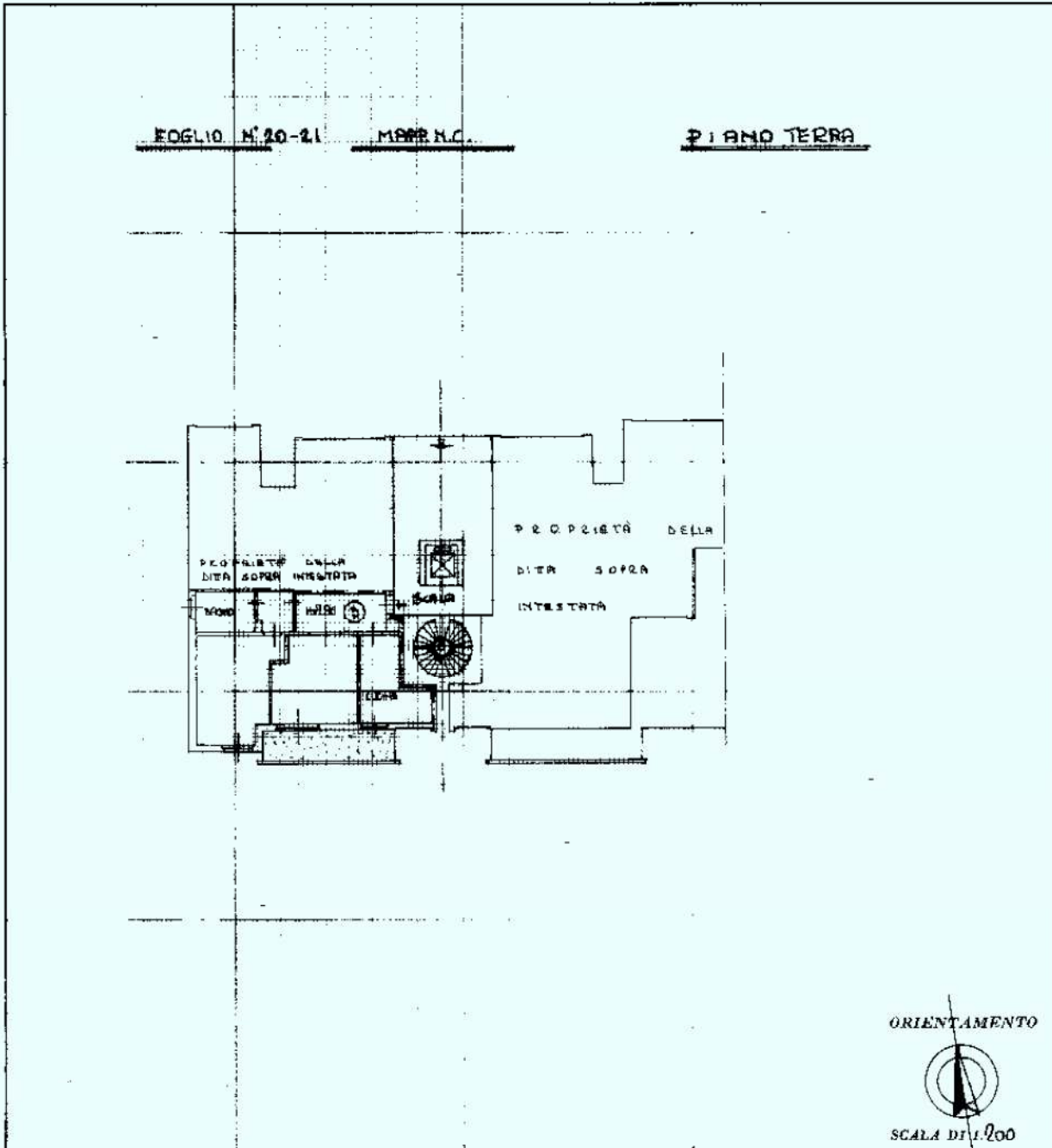
# NUOVO CATASTO EDILIZIO URBANO

(R. DECRETI-LEGGE 18 APRILE 1959, N. 662)

Planimetria dell'immobile situato nel Comune di BOTTICINO Via FRANZONI

Ditta XXXXXXXXXX

Allegata alla dichiarazione presentata all'Ufficio Tecnico Erariale di BRESCIA



SPAZIO RISERVATO PER LE ANNOTAZIONI D'UFFICIO

DATA 29-8-75

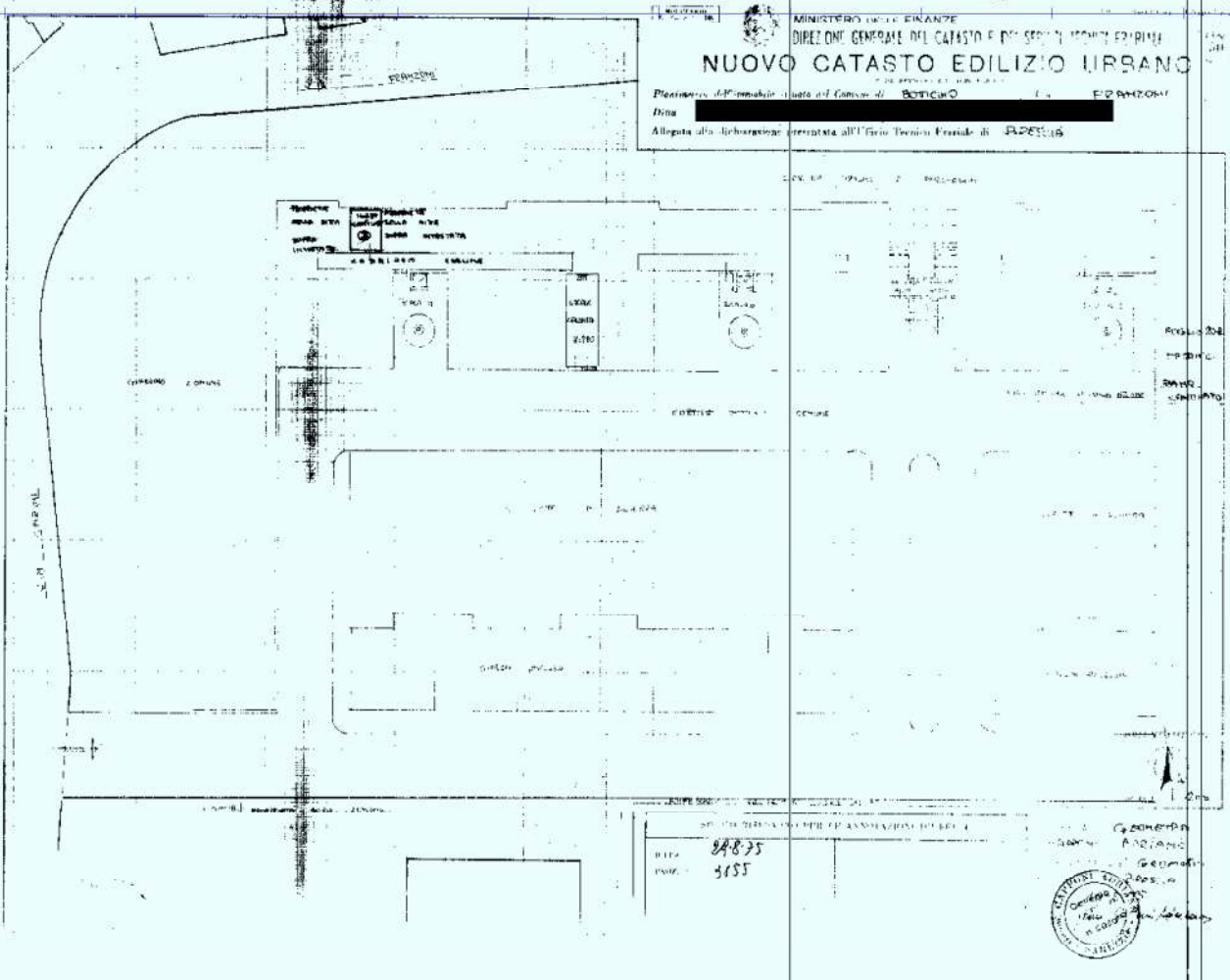
PROT. N° 3155

Compilato dal GEOMETRA  
(Titolo, nome e cognome del tecnico)  
CAPPONI ADRIANO

Iscritto all'Albo dei GEOMETRI  
della Provincia di BRESCIA

DATA 16-5-75

Firma: Gianni Capponi Adriano



**Agenzia delle Entrate**  
**CATASTO FABBRICATI**  
Ufficio provinciale di Brescia

Elaborato PLANIMETRICO

Compilato da: Cico Mario

Iscritto all'albo: Geometri

Prov. Brescia

N. 01898

Comune di Botticino

Sezione: NCT Foglio: 21

Particella: 530

Protocollo n. BS0139442 del 03/08/2021

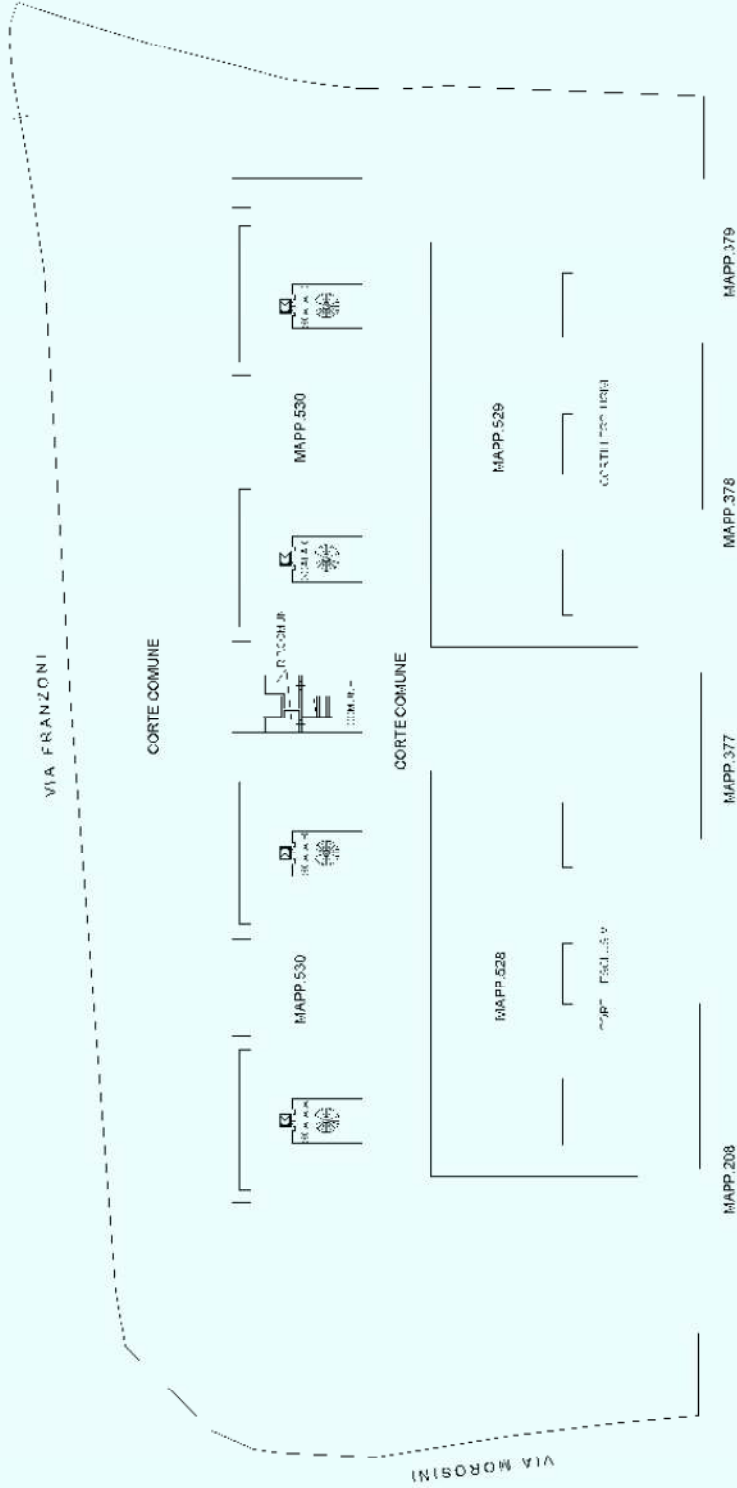
Dimostrazione grafica dei subalterni

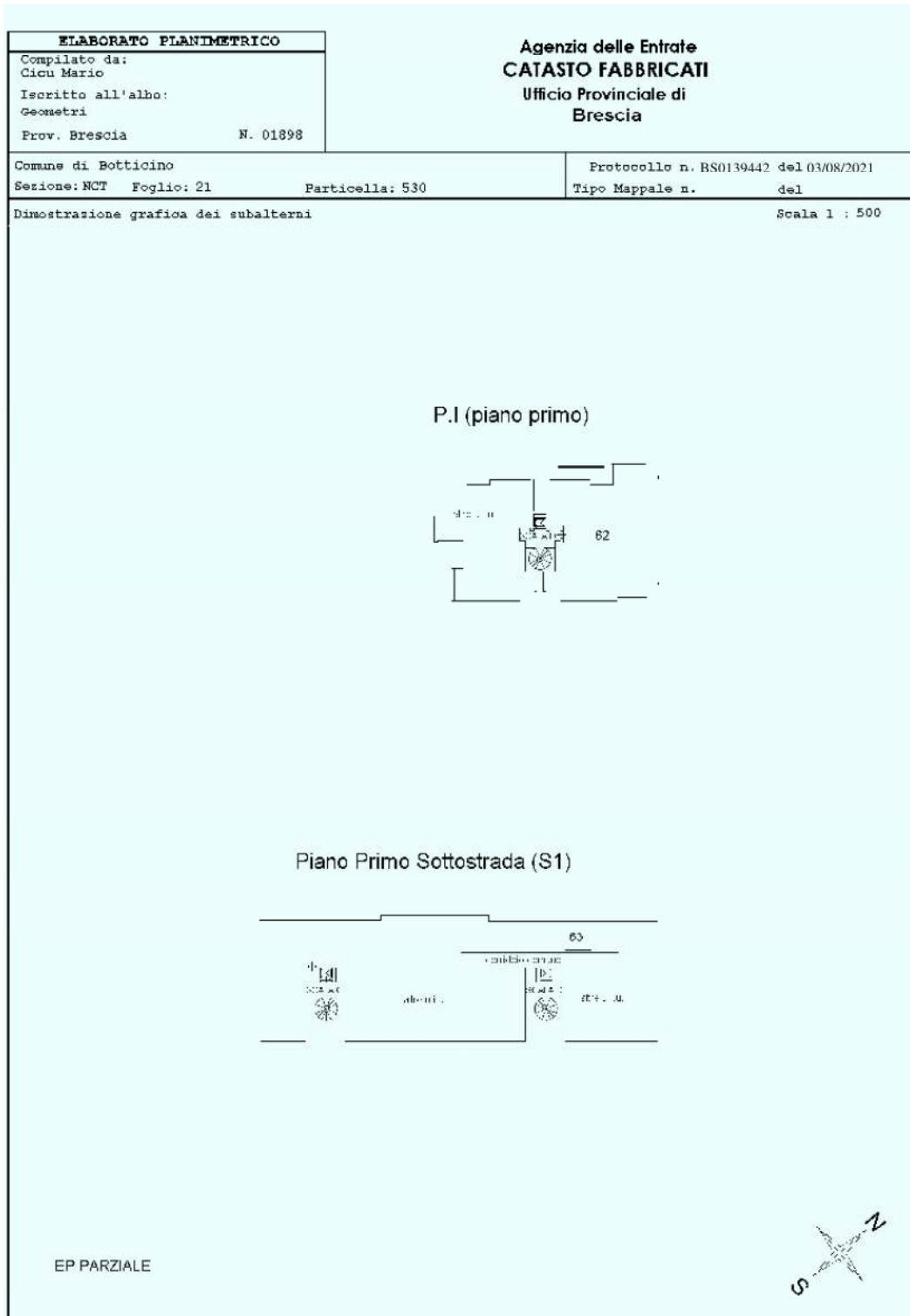
Tipo Mappale n.

del

Scala 1 : 500

P.T (piano terra)





## ACCERTAMENTO DELLA PROPRIETÀ IMMOBILIARE URBANA ELENCO DEI SUBALTERNI ASSEGNATI

Comune BOTTICINO	Sezione NCT	Foglio 21	Particella 530	Tipo mappale	del:
---------------------	----------------	--------------	-------------------	--------------	------

Sub	UBICAZIONE via/piazza	n.civ	Piani	Scala	Int	DESCRIZIONE
6						SOPPRESSO
62	via padre giovanni franzoni	1	1			ABITAZIONE DI TIPO CIVILE
63	via padre giovanni franzoni	1	S1			LOCALE DI DEPOSITO

---

Visura telematica



**Agenzia delle Entrate**  
**CATASTO FABBRICATI**  
 Ufficio provinciale di Brescia

**ELABORATO PLANIMETRICO** Compilato da: Francini Marco    Iscritto all'albo: Ingegneri    Prov. Brescia    N. 2383  
 Comune di Botticino    Sezione: NCT    Foglio: 21    Particella: 530    Protocollo n. BS0005652    del 05/01/2022  
 Dimostrazione grafica dei subalterni    Tipo Mappale n.    del    Scala 1 : 400

**EP 1 di 2**

**PIANO TERRA**

Via CARINI

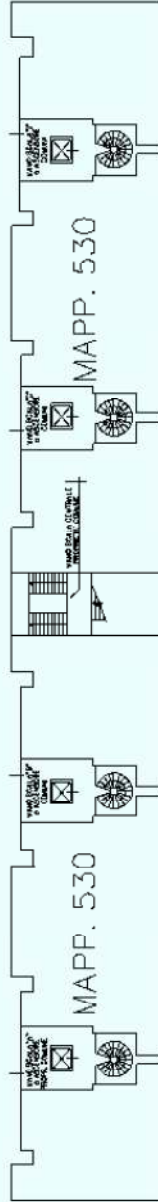
Via Padre FRANZONI

Torrente BUNI'



MAPP. 192  
CORTE COMUNE

MAPP. 192  
CORTE COMUNE



MAPP. 192  
CORTE COMUNE

MAPP. 528

MAPP. 532	MAPP. 533	MAPP. 534	MAPP. 535	MAPP. 536	MAPP. 537
-----------	-----------	-----------	-----------	-----------	-----------

MAPP. 192  
CORTE COMUNE

MAPP. 208

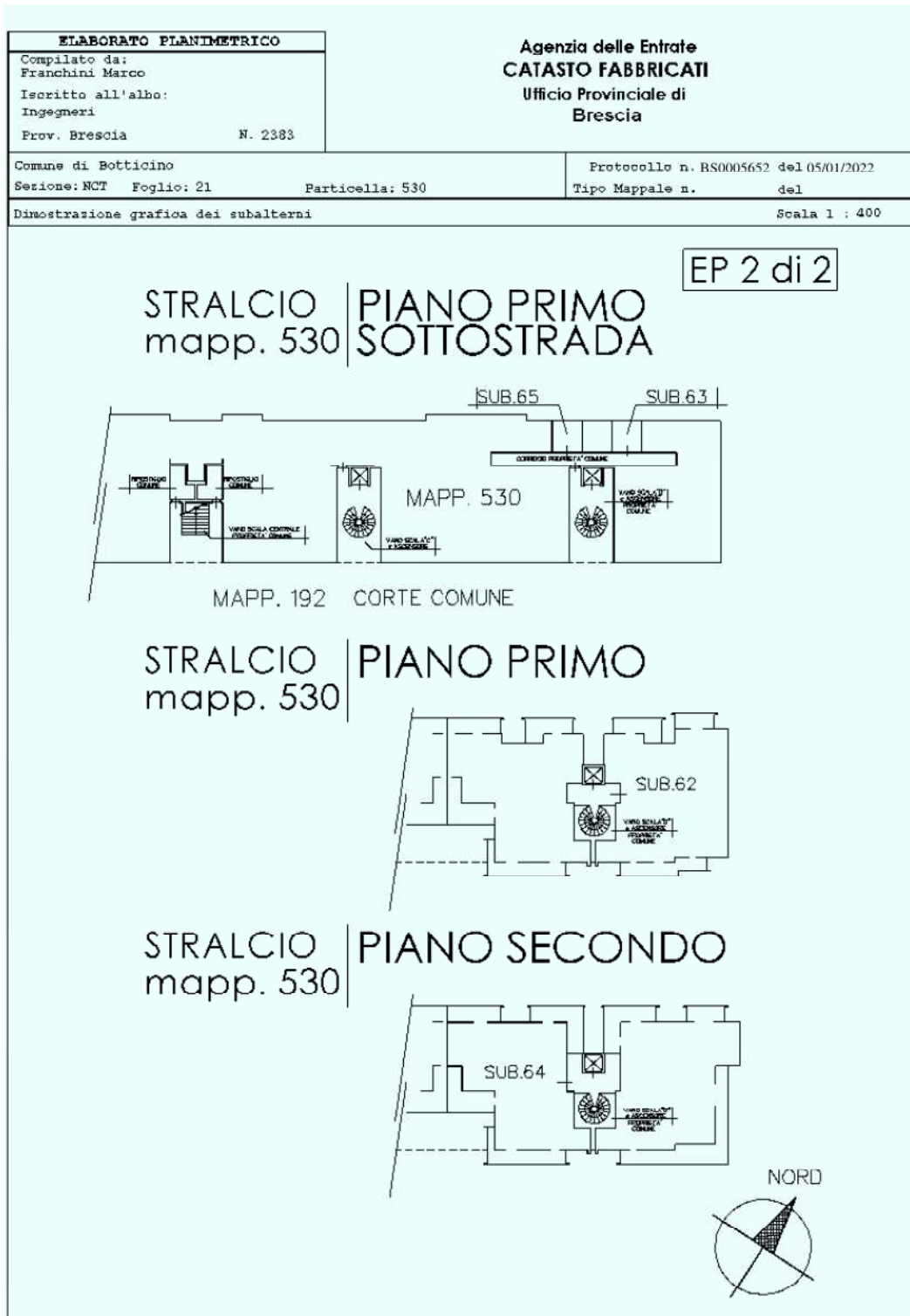
MAPP. 377

MAPP. 378

MAPP. 379

MAPP. 529

MAPP. 538	MAPP. 539	MAPP. 540	MAPP. 541	MAPP. 542	MAPP. 543
-----------	-----------	-----------	-----------	-----------	-----------





## ACCERTAMENTO DELLA PROPRIETÀ IMMOBILIARE URBANA ELENCO DEI SUBALTERNI ASSEGNATI

Comune BOTTICINO	Sezione NCT	Foglio 21	Particella 530	Tipo mappale	del:
---------------------	----------------	--------------	-------------------	--------------	------

Sub	UBICAZIONE via/piazza	n.civ	Piani	Scala	Int	DESCRIZIONE
6						SOPPRESSO
7						SOPPRESSO
19						SOPPRESSO
62	VIA PADRE GIOVANNI FRANZONI	1	1			APPARTAMENTO CON BALCONI
63	VIA PADRE GIOVANNI FRANZONI	1	S1			CANTINA
64	VIA PADRE GIOVANNI FRANZONI	1	2			APPARTAMENTO CON BALCONI
65	VIA PADRE GIOVANNI FRANZONI	1	S1			CANTINA

Visura telematica

