

E=1625800

I Particella: 280



**Agenzia del Territorio**  
**CATASTO FABBRICATI**  
Ufficio provinciale di  
**Brescia**

Scala 1: 200

n. 1

Dichiarazione protocollo n. BS0017965 del 19/01/2009  
Planimetria di u.i.u. in Comune di Desenzano DEL GARDA  
Via Del Filandro

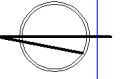
civ. SNC

Compilata da:  
Maffietti Davide  
Iscritto all'albo:  
Architetti  
Prov. Brescia

N. 2030

Identificativi Catastali:  
Sezione: NCT  
Foglio: 55  
Particella: 227  
Subalterno: 1

**PIANO SEMINTERRATO**

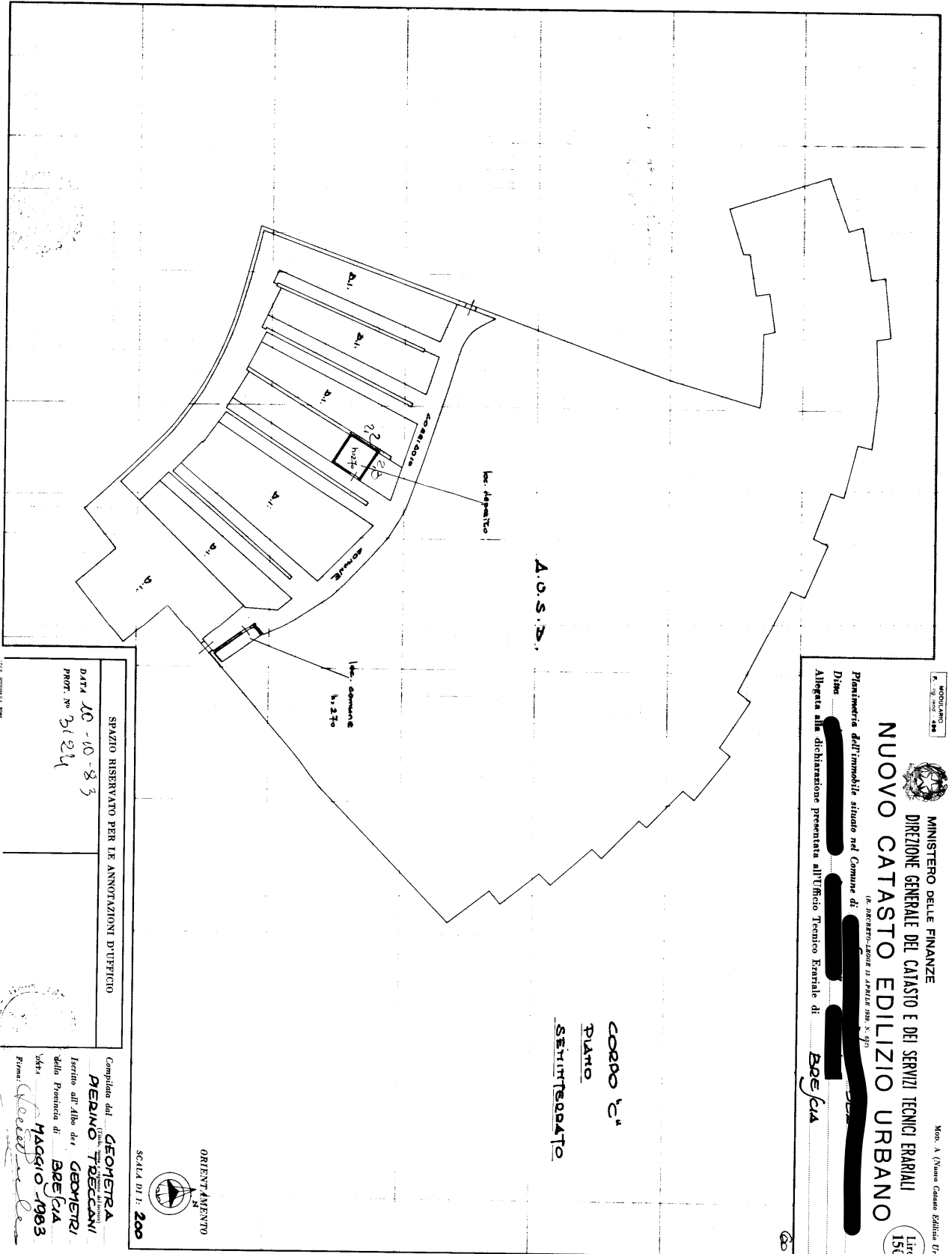












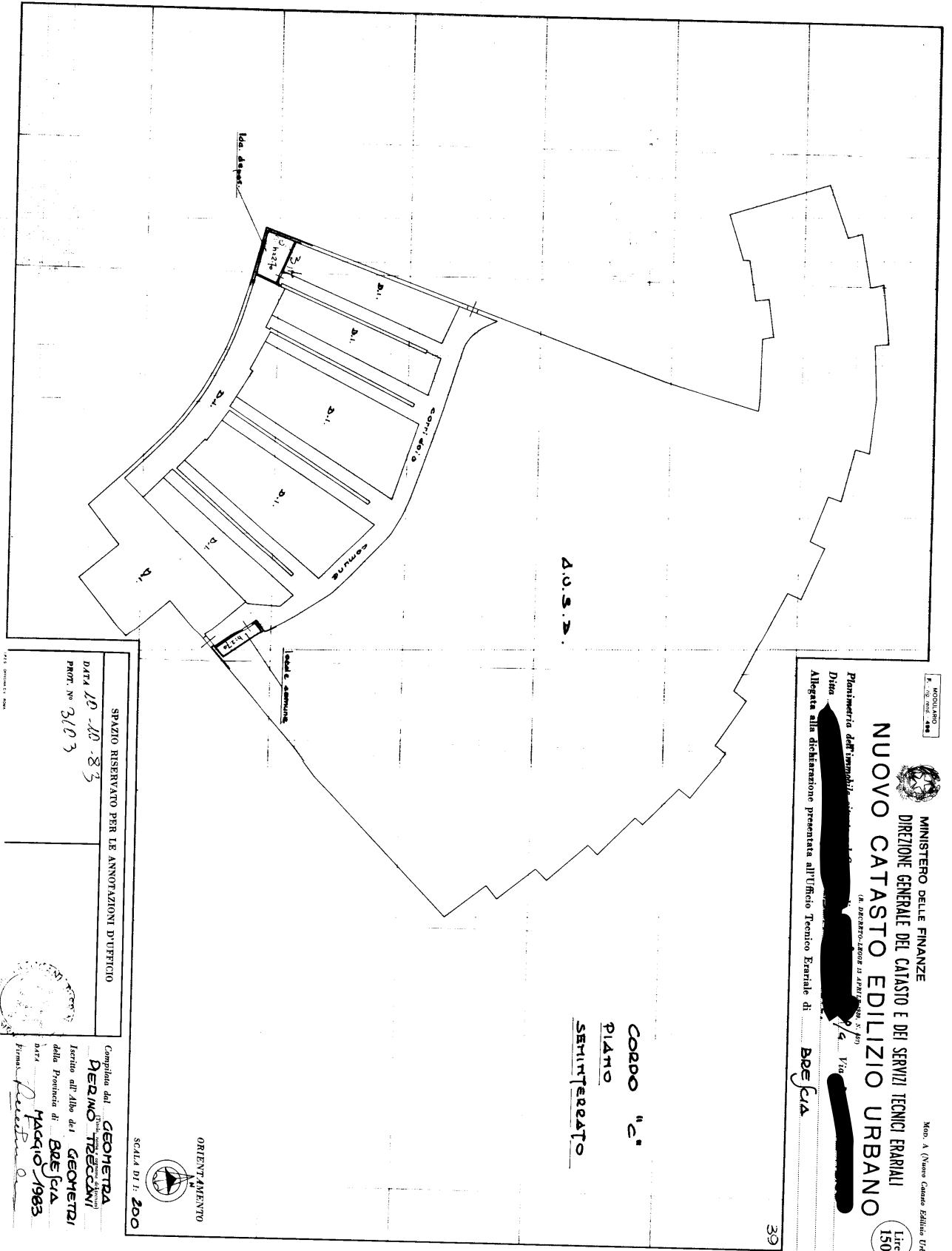
SPAZIO RISERVATO PER LE ANNOTAZIONI D'UFFICIO

DATA 10-10-83  
 PROT. n° 3121

Compilata dal **GEOMETRA**  
**PERINO TRECCANI**  
 Iscritto all'Albo dei **GEOMETRI**  
 della Provincia di **BRESCIA**  
 data **Maggio 1983**  
 Firma: *Perino Treccani*

MINISTERO DELLE FINANZE  
 DIREZIONE GENERALE DEL CATASTO E DEI SERVIZI TECNICI ERARIALI  
**NUOVO CATASTO EDILIZIO URBANO**  
(Decreto-Lavoro n. 401 del 28.2.1983)  
 Planimetria dell'immobile situato nel Comune di [redacted]  
 Data: [redacted]  
 Allegata alla dichiarazione presentata all'Ufficio Tecnico Erariale di **Brescia**

M. 00. A (Nuovo Catasto Edilizio Urbano)  
 Lit. 150



**MINISTERO DELLE FINANZE**  
**DIREZIONE GENERALE DEL CATASTO E DEI SERVIZI TECNICI ERARIALI**  
**NUOVO CATASTO EDILIZIO URBANO**

Planimetria dell'immobile  
 Data: [redacted]  
 Allegata alla dichiarazione presentata all'Ufficio Tecnico Esariale di **BRESCIA**

Lit. 150

**COUDO "C"**  
**PIANO**  
**SEMINTERATO**



SCALA DI 1:200

SPAZIO RISERVATO PER LE ANNOTAZIONI D'UFFICIO  
 DATA 10-10-83  
 PROT. N° 3103



Completata dal **GEOMETRA PERINO TRECCANI**  
 Iscritto all'Albo dei **GEOMETRI**  
 della Provincia di **BRESCIA**  
 DATA **10/10/1983**  
 Firma **Perino Treccani**