

ALLEGATO 6B/

VISURE PLANIMETRICHE CATASTALI

IMMOBILI SITI NEL COMUNE DI ANGOLO TERME (BS)

**- C.F. COMUNE DI ANGOLO TERME (BS), SEZ. MAZ, FG. 16, PART. 821
GRAFFATA ALLE PART. 830 e 2045**

MODULARIO
F. - Cat. 3. T. - 518



MINISTERO DELLE FINANZE
DIREZIONE GENERALE DEL CATASTO E DEI SERVIZI TECNICI ERARIALI

* (n. 713/V cat.)
Mod. B (Nuovo Catasto Edilizio Urbano)

NUOVO CATASTO EDILIZIO URBANO

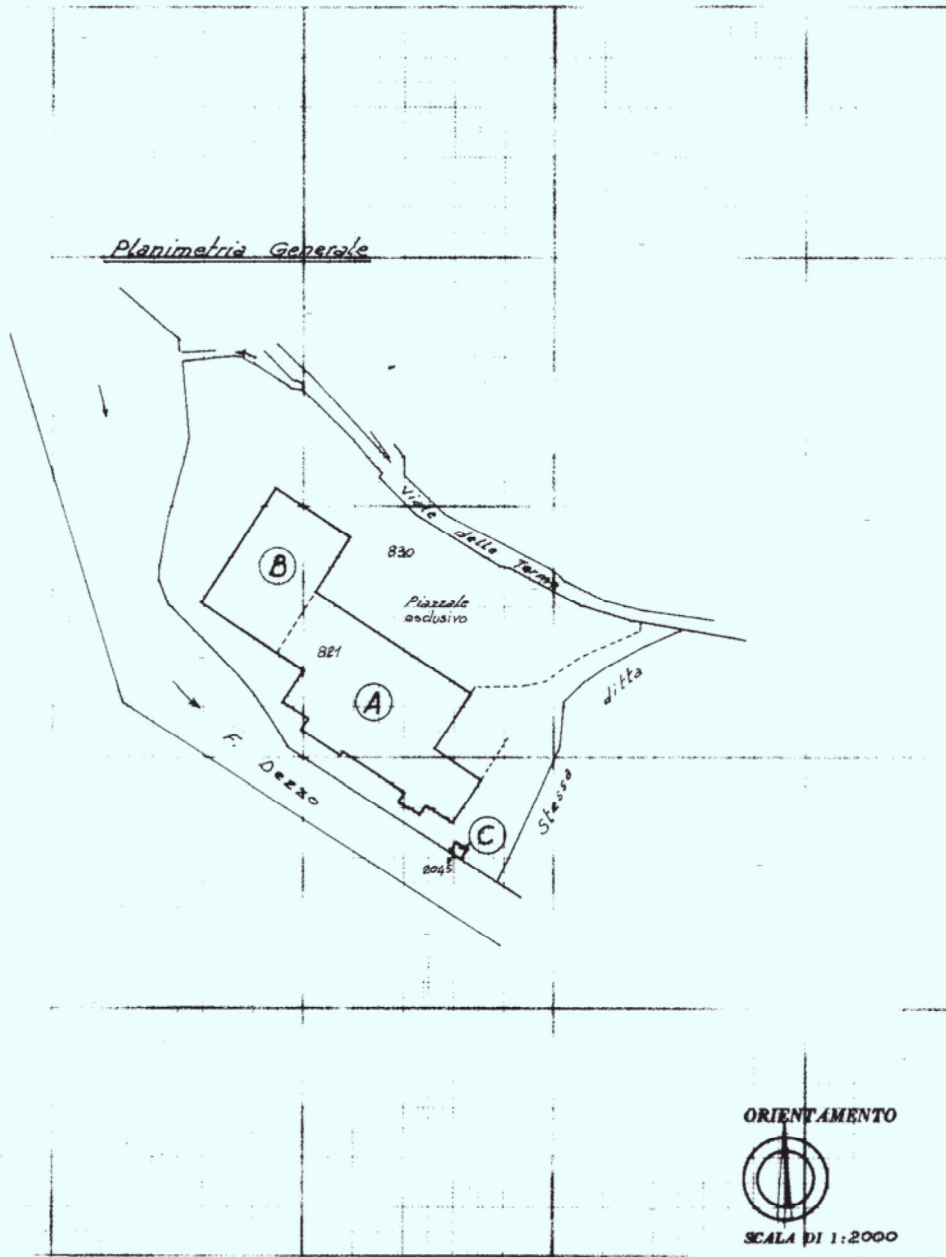
(R. DECRETO - LEGGE 13 APRILE 1959, n. 655)

Planimetria dell'immobile situato nel Comune di ANGOLO T. Viale delle Terme

Ditta [REDACTED], con sede in Angolo Terme (Bs)

Allegato alla dichiarazione presentata all'Ufficio Tecnico Erariale di BRESCIA

Scheda N. 1



Spazio riservato per le annotazioni d'Ufficio	DATI DEL CATASTO TERRENI DOVE È SORTA LA NUOVA COSTRUZIONE
DATA <u>3-12-79</u>	Numero della partita . . .
PROT. N.° <u>3315</u>	Sesione o Comune censuario
	Foglio
	Numero di mappa
	Subalterno

Compilata dall'Ingegnere
[REDACTED]
(Titolo, nome e cognome del tecnico)

Iscritto all'Albo degli Ingegneri
della Provincia di Brescia

DATA 29.11.1979

Firma: [Signature]



f. spollonio e c.

Ultima planimetria in atti

Data presentazione:03/12/1979 - Data: 04/08/2020 - n. T305607 - Richiedente: [REDACTED] R

Totale schede: 5 - Formato di acquisizione: A3(297x420) - Formato stampa richiesto: A4(210x297)

Catasto dei Fabbricati - Situazione al 04/08/2020 - Comune di ANGOLO TERME (A293) - < Sez. Urb.: MAZ - Foglio: 16 - Particella: 821 - Subalterno: 0 >
VIALE DELLE TERME piano: S1-T;

MODULARIO
F. - Cat. S. T. - 318



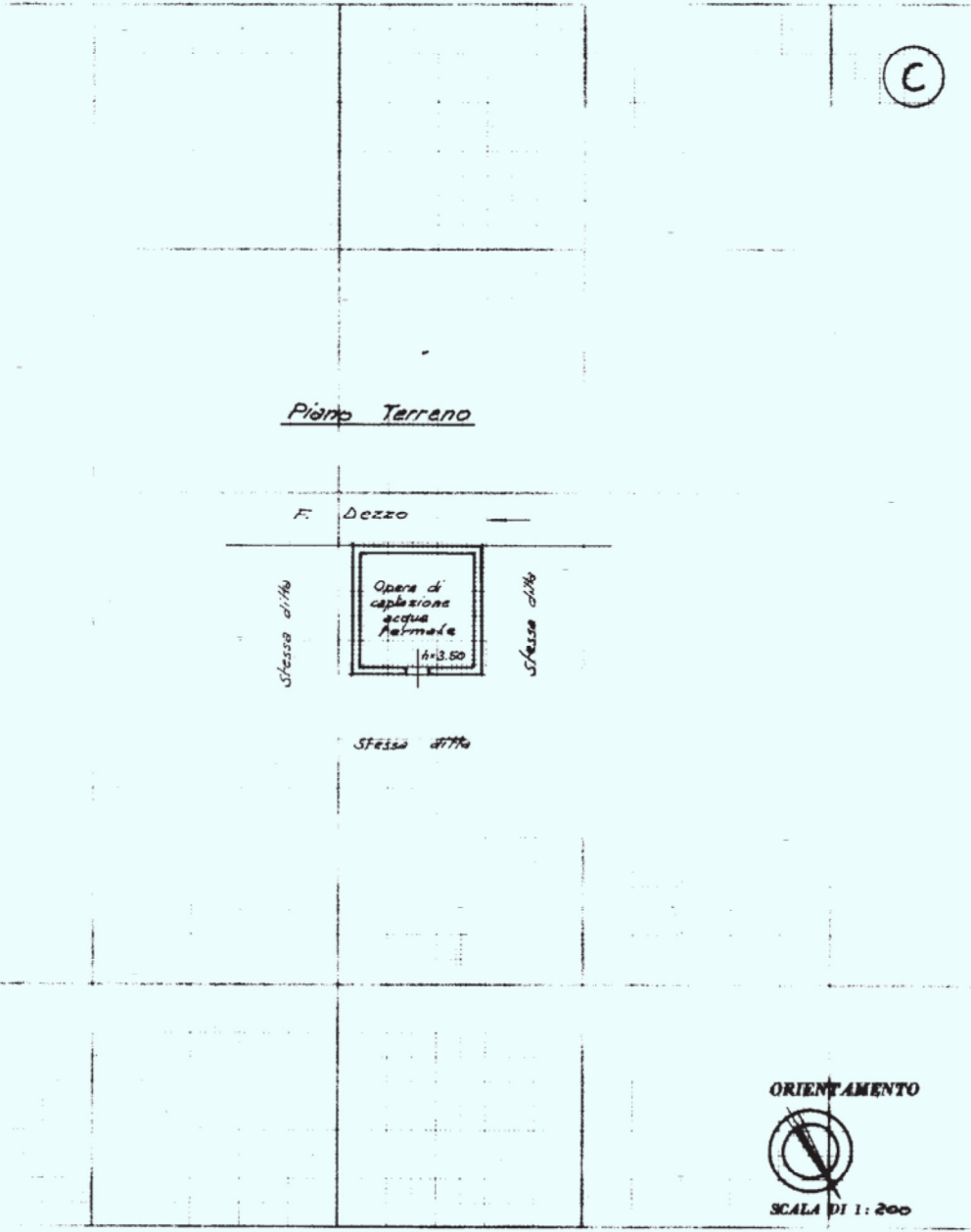
MINISTERO DELLE FINANZE
DIREZIONE GENERALE DEL CATASTO E DEI SERVIZI TECNICI ERARIALI

* (n. 713/V cat.)
Mod. B (Nuovo Catasto Edilizio Urbano)

NUOVO CATASTO EDILIZIO URBANO

(R. DECRETO - LEGGE 13 APRILE 1978, n. 452)

Planimetria dell'immobile situato nel Comune di ANGOLO T. Viale delle Terme
 Ditta [REDACTED] con sede in Angolo Terme (Bs)
 Allegato alla dichiarazione presentata all'Ufficio Tecnico Erariale di BRESCIA Scheda N. 1



Spazio riservato per le annotazioni d'Ufficio		DATI DEL CATASTO TERRENI DOVE È SORTA LA NUOVA COSTRUZIONE	
DATA	3.12.79	Numero della partita	
PROT. N.°	3315	Sezione o Comune censuario	
		Foglio	16
		Numero di mappa	2045
		Subalterno	

Compilata dall'Ingegnere [REDACTED] (nome del tecnico)

Iscritto all'Albo degli Ingegneri della Provincia di Brescia

DATA 29.11.1979

Firma: [REDACTED]



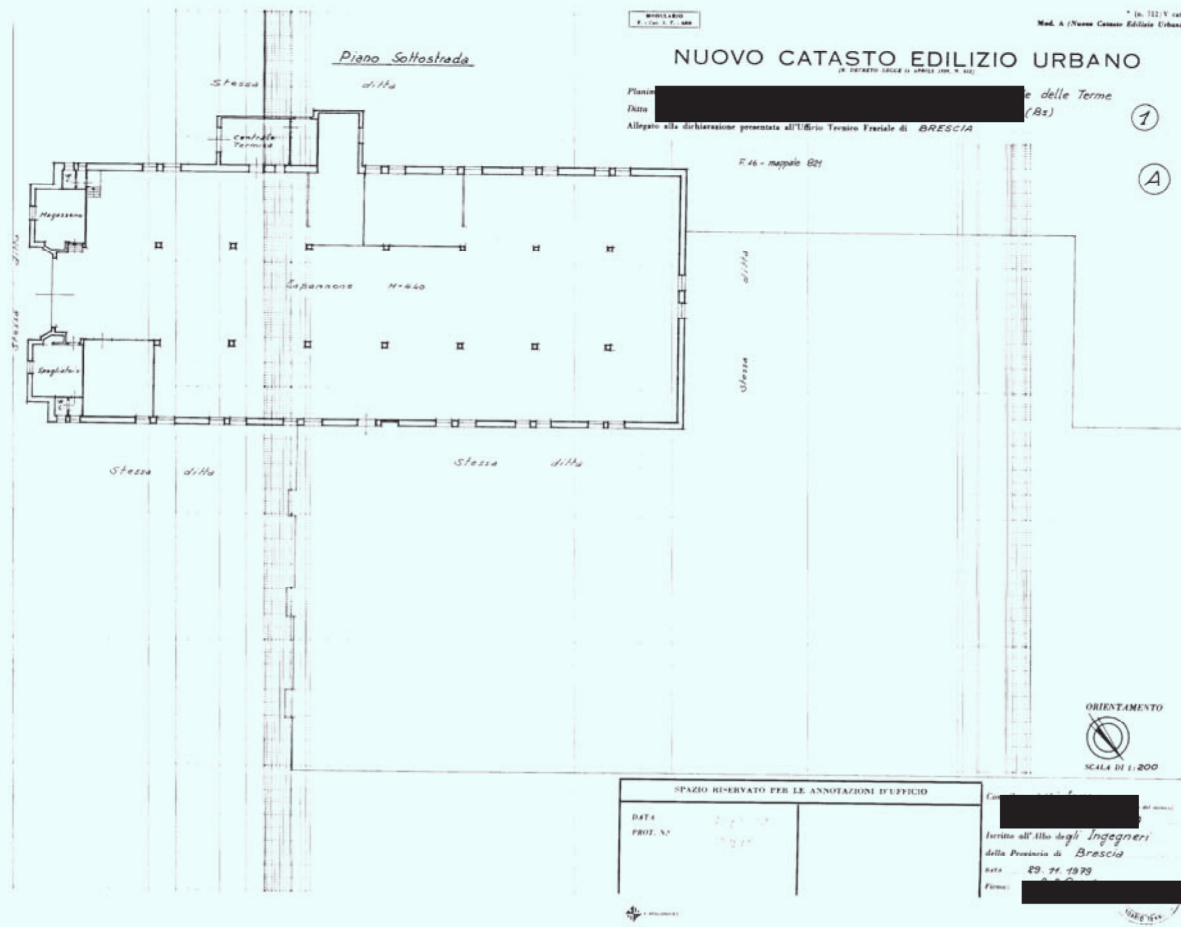
f. apollonio & c.

Ultima planimetria in atti

Data presentazione:03/12/1979 - Data: 04/08/2020 - n. T305607 - Richiedente: [REDACTED] R

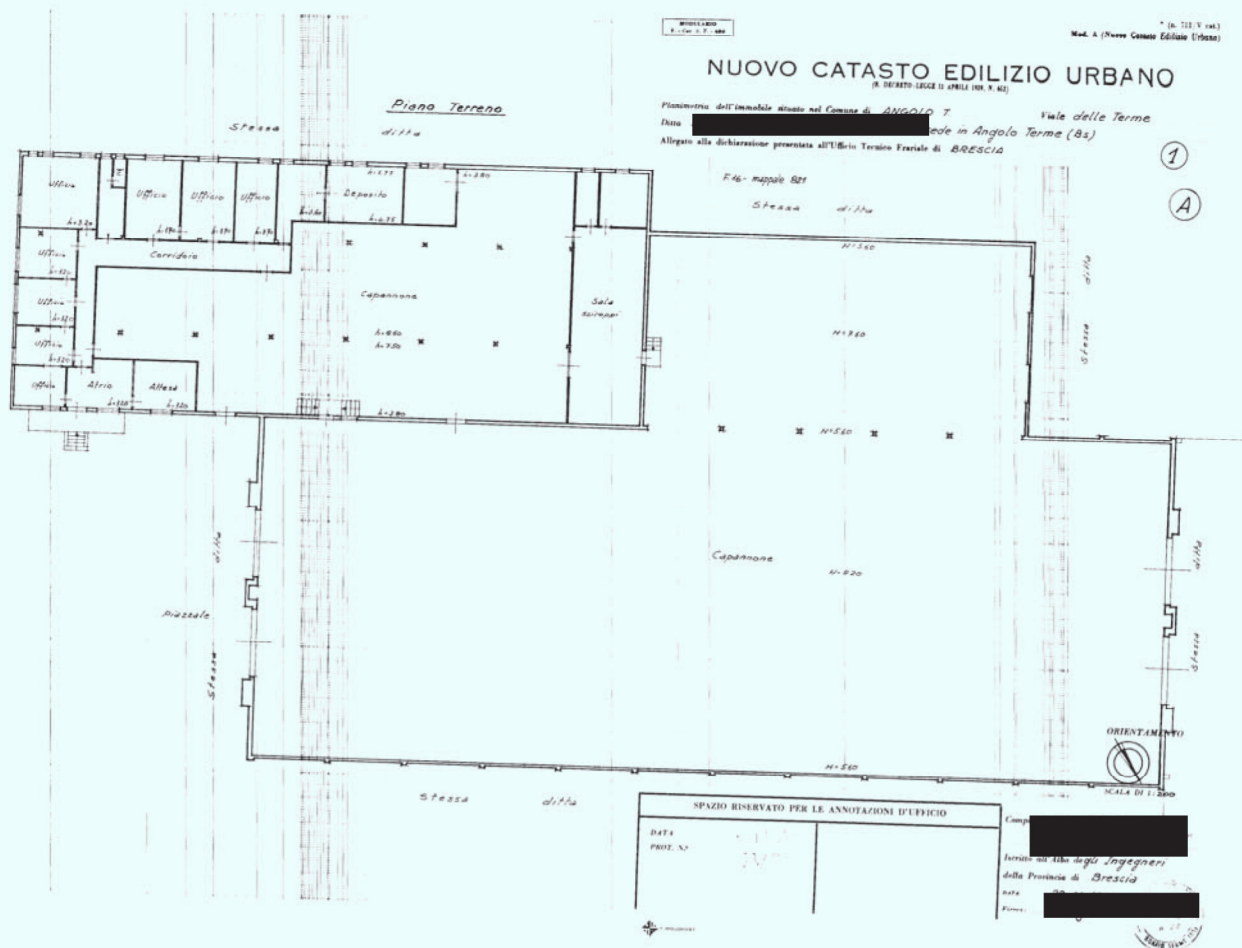
Totale schede: 5 - Formato di acquisizione: A3(297x420) - Formato stampa richiesto: A4(210x297)

Catasto dei Fabbricati - Situazione al 04/08/2020 - Comune di ANGOLO TERME (A293) - < Sez. Urb.: MAZ - Foglio: 16 - Particella: 821 - Subalterno: 0 >
 VIALE DELLE TERME piano: S1-T;




Catasto dei Fabbricati - Situazione al 04/08/2020 - Comune di ANGOLO TERME (A293) - < Sez. Urb.: MAZ - Foglio: 16 - Particella: 821 - Subalterno: 0 >
 VIALE DELLE TERME piano: S1-T;

Ultima planimetria in atti



Catasto dei Fabbricati - Situazione al 04/08/2020 - Comune di ANGOLO TERME (A293) - < Sez. Urb.: MAZ - Foglio: 16 - Particella: 821 - Subalterno: 0 >
VIALE DELLE TERME piano: S1-T;

Ultima planimetria in atti



* (n. 112/V del 1963)
Mod. A (Nuovo Catasto Edilizio Urbano)

NUOVO CATASTO EDILIZIO URBANO

in attuazione della Legge n. 166 del 12/06/1988

Piano: **FOGLIO I** Viale delle Terme
 Data: XXXXXXXXXX Cassa in Angolo Terme (Bs)
 Allegato alla dichiarazione presentata all'Ufficio Territoriale di **BRESCIA**

F.46 - mappa 821

1
B

ORIENTAMENTO
 SCALA DI 1:200

SPAZIO RISERVATO PER LE ANNOTAZIONI D'UFFICIO	
DATA: _____ PROT. N°: _____	Compilato dal <i>Progettista</i> XXXXXXXXXX Incaricato del <i>Ufficio Territoriale</i> della Provincia di <i>Brescia</i> Data: 20.08.2020 Firma: XXXXXXXXXX

Catasto dei Fabbricati - Situazione al 04/08/2020 - Comune di ANGOLO TERME (A293) - < Sez. Urb.: MAZ - Foglio: 16 - Particella: 821 - Subalterno: 0 >
VIALE DELLE TERME piano: S1-T;

Ultima planimetria in atti