

MODULARIO
F. riq. rend. 487

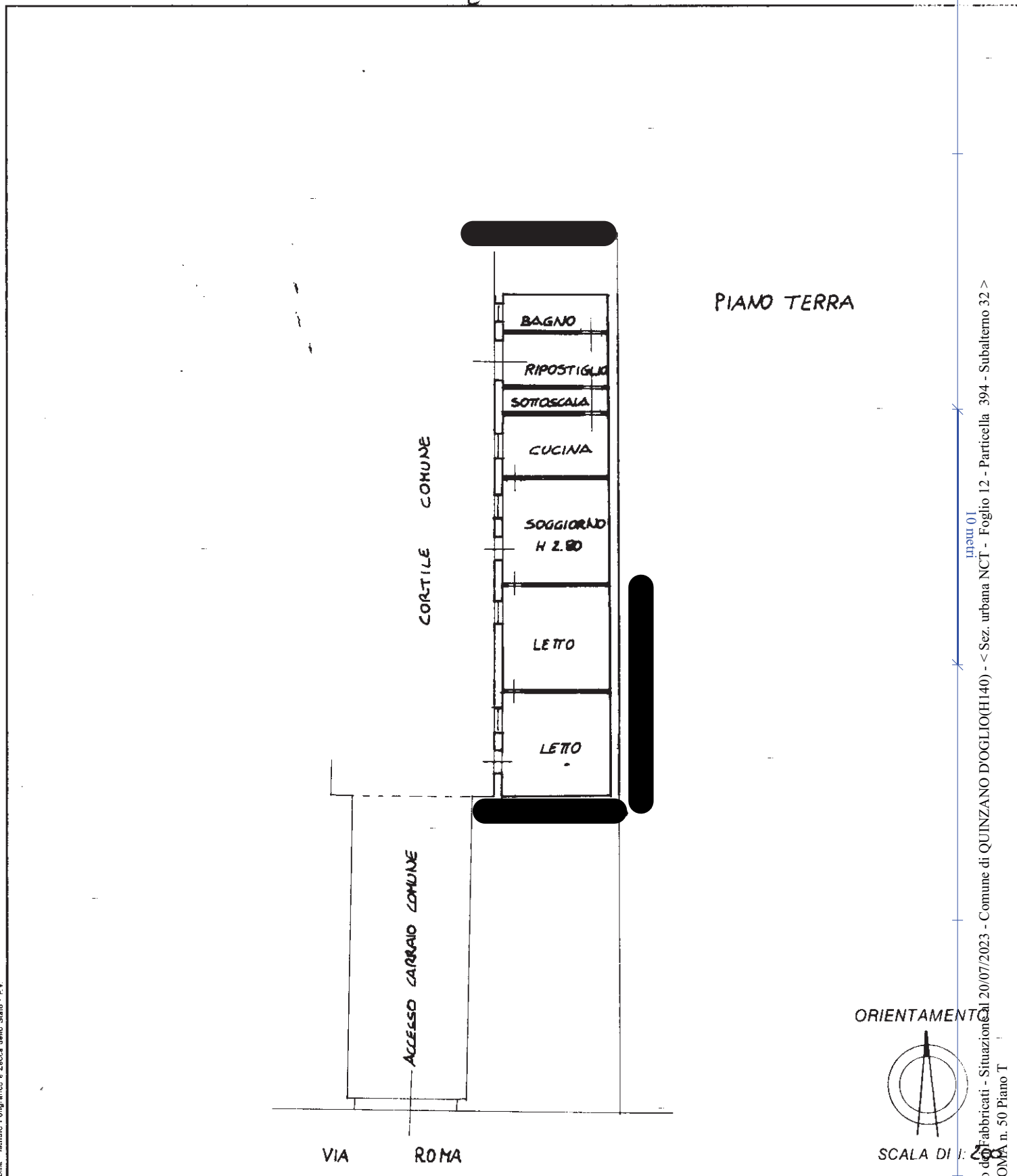


MINISTERO DELLE FINANZE
DIREZIONE GENERALE DEL CATASTO E DEI SS.TT.EE.
CATASTO EDILIZIO URBANO (RDL 13-4-1939, n. 652)

MOD. BN (CF/1)

L. RE
250

Planimetria di u.i.u. in Comune di Quinzano D'Oglio via Roma civ. 50



Roma - Istituto Poligrafico e Zecca dello Stato - P.V.

Catasto del 20/07/2023 - Comune di QUINZANO D'OGGIO(H140) - < Sez. urbana NCT - Foglio 12 - Particella 394 - Subalterno 32 >
VIA ROMA n. 50 Piano T

Dichiarazione di N.C.
Denuncia di variazione
Ultima planimetria in atti

Compilata dal Geometra
(Titolo, cognome e nome)
Mancini Tiberio

RISERVATO ALL'UFFICIO

Data presentazione: 28/03/1995 - Data: 20/07/2023 - n. T435130 - Richiedente: PLNMGS69D25F205S

Totale schede 29 Formati di acquisizione: A4 (210x297) o Formati stampati: A4 (210x297) 2916

n. 104 sub. 32 data 20/3/95 Firma Mancini Tiberio

**Agenzia delle Entrate
CATASTO FABBRICATI
Ufficio Provinciale di
Brescia**

ELABORATO PLANIMETRICO

Compilato da:
Brunelli Daniela

Iscritto all'albo:
Geometri

Prov. Brescia

N. 6253

Comune di Quinzano D'oglio

Sezione: NCT

Foglio: 12

Particella: 394

Protocollo n. BS0143410 del 11/07/2017

Tipo Mappale n.

del

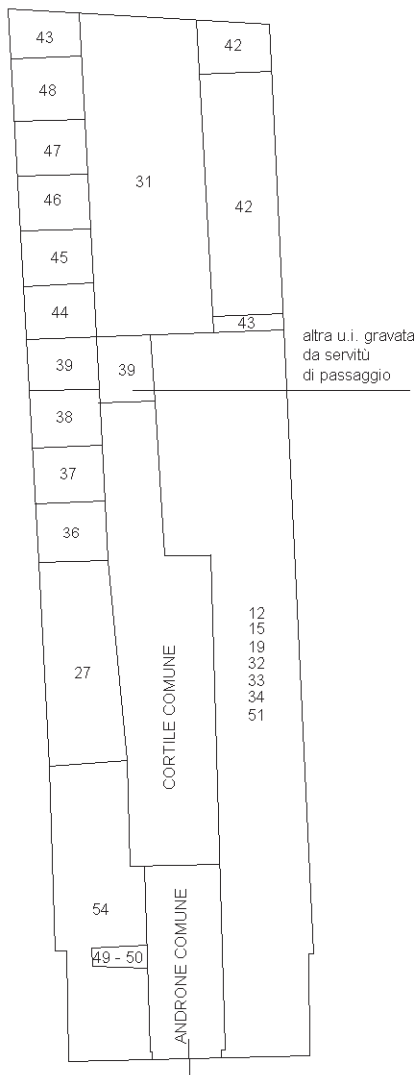
Dimostrazione grafica dei subalterni

Scala 1 : 500

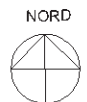
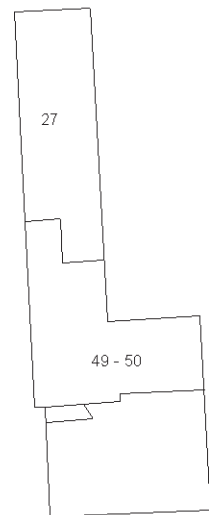
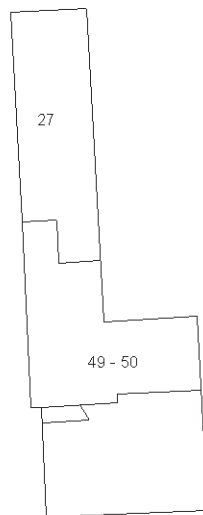
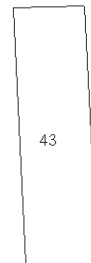
PIANO TERRA

PIANO PRIMO

PIANO SECONDO



VIA ROMA



Ultima planimetria in atti

