

MOD. AN (CEU)
LUFF
750

MINISTERO DELLE FINANZE
DIREZIONE GENERALE DEL CATASTO E DEI SISTEMI
CATASTO EDILIZIO URBANO (RDL 13-4-1989, n. 652)



Planimetria di s.u. in Comune di BRANDICO via BREDA ALTA


MODULINO
F. 09 - 1997 - 048

PIANO TERRA

PROP. S.D.

CORTE COMUNE

A.U.F.



SCALA DI F. 200

RISERVAIO ALL'UFFICIO

PROG. 60315

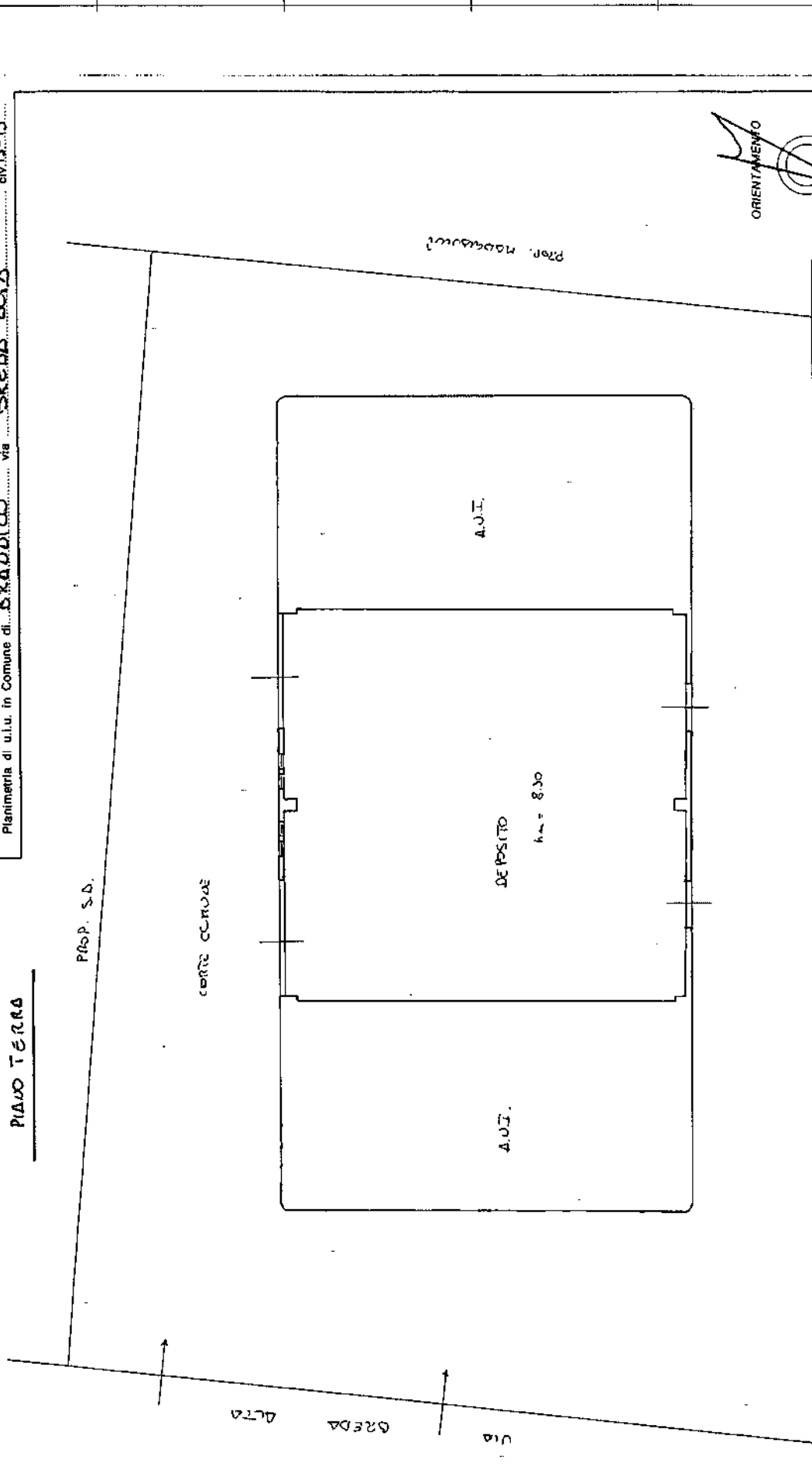
| | | |
|--|--|---|
| Dichiarazione di N.C. Denuncia di variazione | <input checked="" type="checkbox"/> <input type="checkbox"/> | Compilata dal Misto, cognome e nome PRUDENTE ALFANO |
| Identificativi catastali F. 0116 n. 218 sub. 1 | Iscritto all'Albo ex art. 10, c. 1, lett. a) del D.P.R. n. 110 del 1975 Firma: <i>[Signature]</i> | |

PROP. POCICA C. 41

Ultima planimetria in atti

MOD. AN (CEU)
 LRF
 750
 civ. 13-15

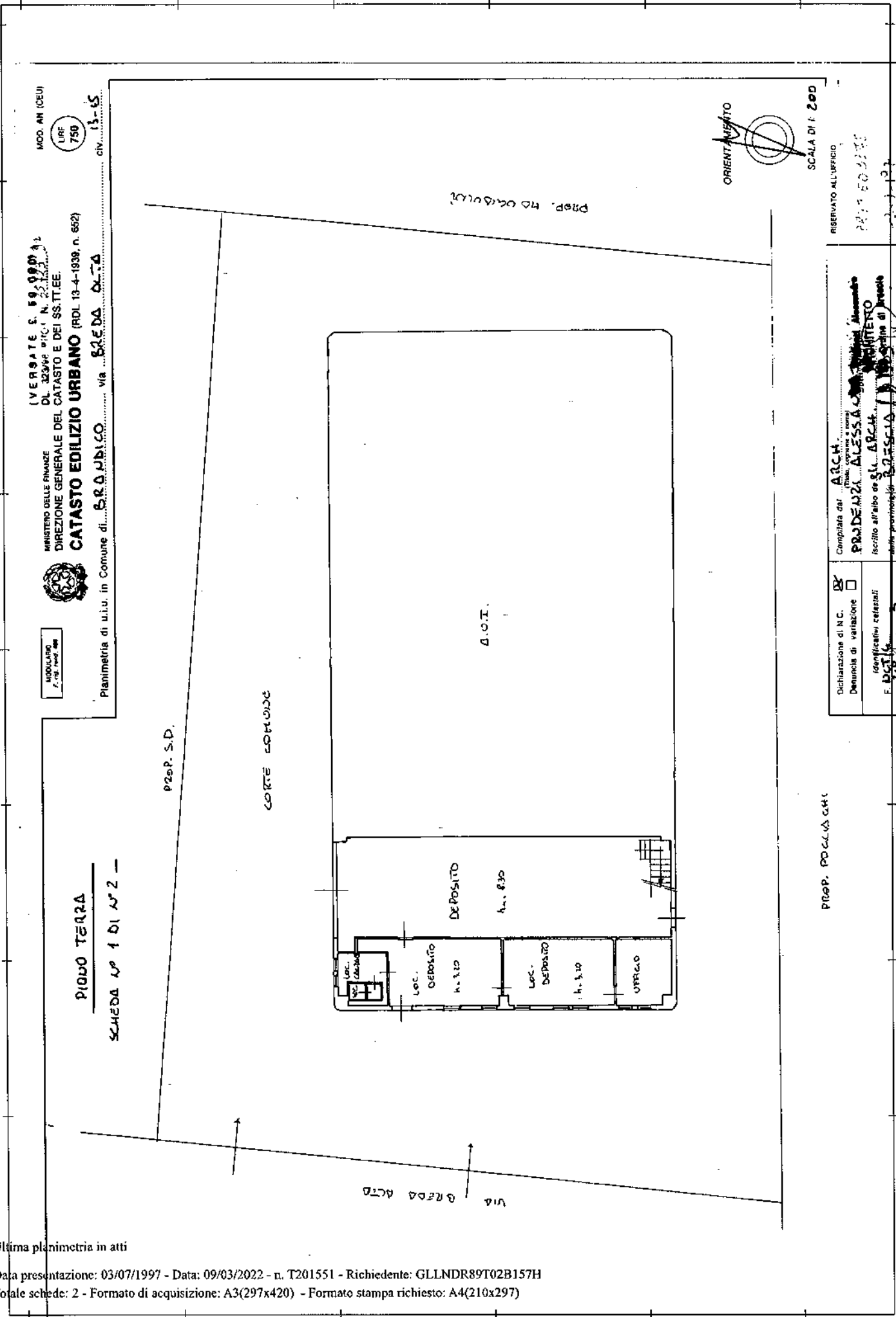
(VERSATI) 9.000
 MINISTERO DELLE FINANZE
 DIREZIONE GENERALE DEL CATASTO E DEI SISTEMI
CATASTO EDILIZIO URBANO (RD.L. 13-4-1939, n. 662)
 Pianimetria di u.l.u. in Comune di **BRANDICO** via **BREDA ALTA**



RISERVATO ALL'UFFICIO
 PR. 53325
 3-7-18

| | |
|--|--|
| Dichiarazione di N.C. <input checked="" type="checkbox"/> Denuncia di variazione <input type="checkbox"/> Identificativi catastali | Comitato del A.R.C.H. PRODELLA DESSA PROF. ALVARO ARQUITETTO iscritto all'albo di ARCHITETTI della provincia di BOLOGNA F. 218 sub 2 in via CUCCHETTI |
|--|--|

Ultima planimetria in atti



MOD. AN (CEU)
L.R.F.
750
civ. 13-15

MINISTERO DELLE FINANZE
DIREZIONE GENERALE DEL CATASTO E DEI S.S.T.I.E.E.
CATASTO EDILIZIO URBANO (RDL 13-4-1939, n. 852)
Planimetria di u.i.u. in Comune di **BREDA ALTA**



PIUO TERRA
SCHEDA n° 1 DI n° 2

PREP. S.D.

CORTE COMUNE

PREP. M.O. CARLUCCI



SCALA DI 1:200

RISERVATO ALL'UFFICIO

| | | |
|--|--|--|
| Dichiarazione di N.C. <input checked="" type="checkbox"/> Denuncia di variazione <input type="checkbox"/> Identificativi catastali | | Compilata da: ARCH. (Firma, cognome e nome) PROF. M. Z. ALESSANDRINI facoltà all'albo ex GL. ARCH. della provincia di BOLOGNA n. 218 sub 5 univ. 01 n. 44260/1 via ... |
|--|--|--|

PREP. POCALVA C.H.

Ultima planimetria in atti

Data presentazione: 03/07/1997 - Data: 09/03/2022 - n. T201551 - Richiedente: GILINDR89702B157H

Ultima planimetria in atti
Data presentazione: 03/07/1997 - Data: 09/03/2022 - n. T201551 - Richiedente: GILINDR89702B157H
Tabelle schede: 2 - Formato di acquisizione: A3(297x420) - Formato stampa: rishistor: A4(210x297)

MOD. UNO
P. 02 - 1992 - 99



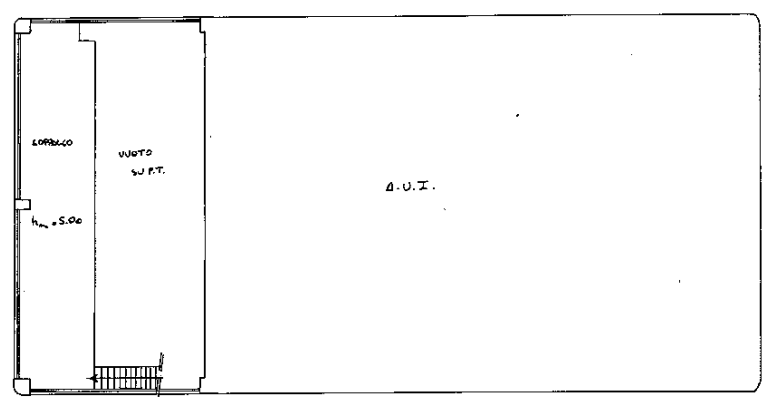
MINISTERO DELLE FINANZE
DIREZIONE GENERALE DEL CATASTO E DEI SS.TT.EE.
CATASTO EDILIZIO URBANO (RDL 13-4-1939, n. 652)

MOD. AN (CEU)

1992
750

Planimetria di u.u. in Comune di BRANDICO via BREDA ALTA civ. 15-15

PIANO PRIMO
SCHEDE 4° 2° di 4° 2° -



| | | |
|---|--|-----------------------|
| Dichiarazione di N.C. <input checked="" type="checkbox"/> | Compilata da: <u>ARCA</u> | RISERVATO ALL'UFFICIO |
| Denuncia di variazione <input type="checkbox"/> | (Data, cognome e nome) <u>PRUDENZA ALESSANDRO</u> | <u>PROTEGGE</u> |
| Identificativi catastali | Iscritto all'atto da <u>ARCA</u> | <u>- 2-1-97</u> |
| F. <u>0574</u> | della provincia di <u>BERGAMO</u> | |
| n. <u>218</u> sub <u>3</u> | data <u>03/07/97</u> firma <u>ARCA</u> | |

Catasto dei Fabbricati - Situazione al 09/03/2022 - Comune di BRANDICO(B120) - < Sez. urbana NCT - Foglio 4 - Particella 218 - Subalterno 3 >
VIA BREDA ALTA n. 13-15 Piano T-1

Firmato Da: GENNARI SARA Emesso Da: ARUBAPEC S.P.A. NG CA 3 Serial#: 104eae28e705b30a19431c5c767e2979