

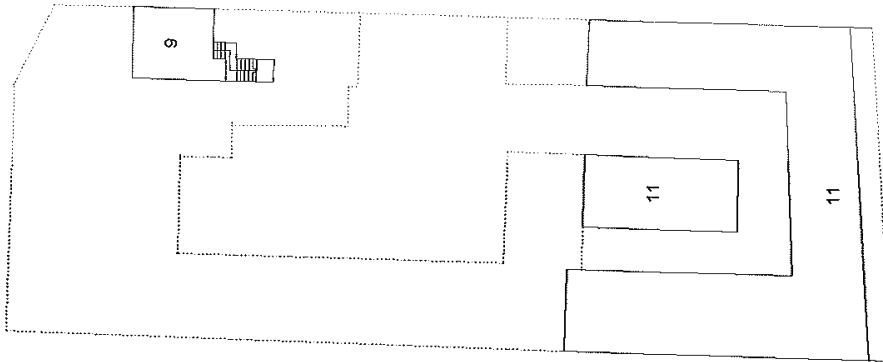
ELABORATO PLANIMETRICO	
Compilato da: Meanti Giuseppe	
Isritto all'albo: Geometri	
Prov. Brescia	N. 3324

Agenzia del Territorio
CATASTO FABBRICATI
Ufficio Provinciale di
Brescia

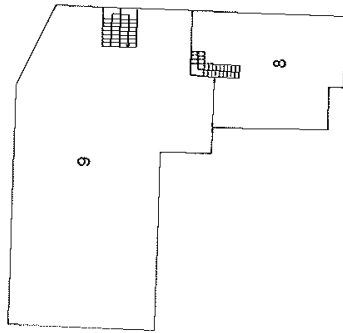
Comune di Milzano	Protocollo n. BS0060497 del 24/02/2010
Sezione: NCT Foglio: 5 Particella: 135	Tipo Mappale n. del

Dimostrazione grafica dei subalterni Scala 1 : 500

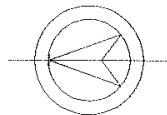
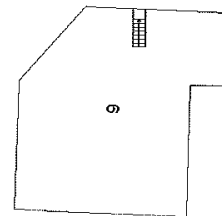
PIANTA PIANO
SOTTOSTRADA



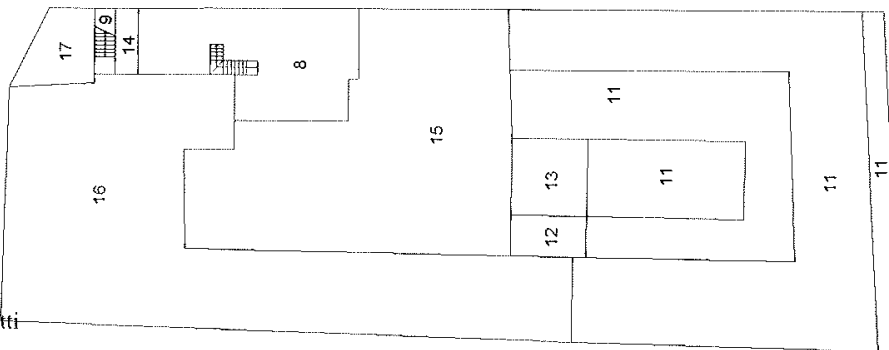
PIANTA PIANO PRIMO



PIANTA PIANO SOTTOTETTO




PIANTA PIANO TERRA



ultima planimetria in atti



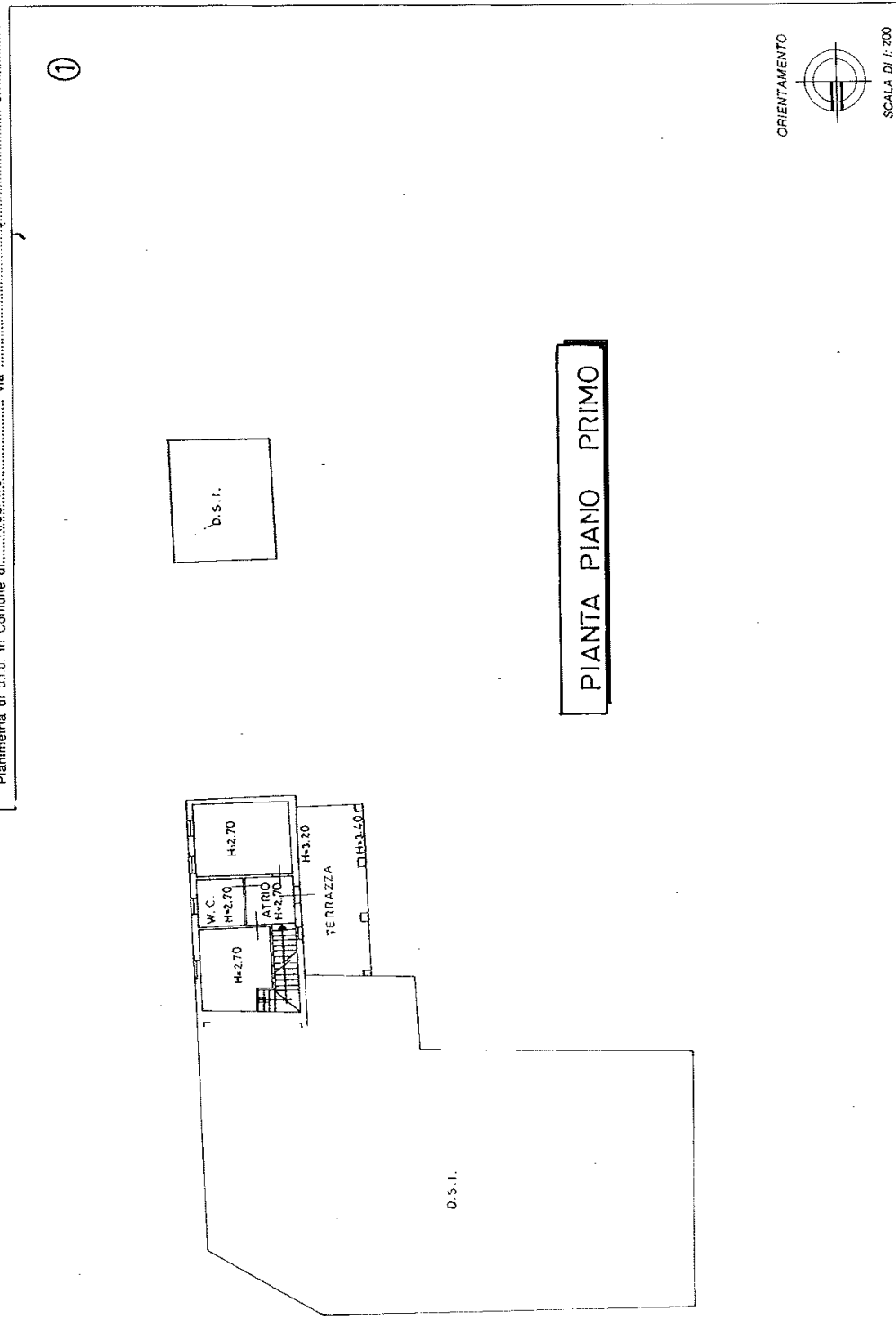


Planimetria in atti

VIA CESARE BATTISTI n. 59 piano: 1;

MOD. AN (CEU)
LIRE 605
MINISTERO DELLE FINANZE
DIREZIONE GENERALE DEL CATASTO E DEI SISTEMI
CATASTO EDILIZIO URBANO (RDL 13-4-1989, n. 652)
C. BATTISTI
Milzano
Planimetria di attuazione in Comune di

MODULINO
F. 10
1988



PIANTA PIANO PRIMO

RESERVATO ALL'UFFICIO

22668

26 OTT. 1993

Declarazione di N.C.
 Donazione di variazione
 Identificativi catastali
 n. 601 sub 8. inom
 Data 06.10.92
 Firma

Completato dal GEOM. *M. A. N. T. GIUSEPPE*
 Iscritto all'Albo dei GEOM. della provincia di *BOLOGNA*
 Data 06.10.92
 Firma *Giuseppe*

VIA CESARE BATTISTI n. 59 piano: 1-SI;

MODULO n. 102 art. 48

MINISTERO DELLE FINANZE
DIREZIONE GENERALE DEL CATASTO E DEI SISTEMI
CATASTO EDILIZIO URBANO (RD. 13-4-1939, n. 652)

Planimetria di u.i.u. in Comune di MILAZANO, via C. BATTISTI

MOD. AN (CEU)
L. 605

NO ②

D.S. I.

H=2.75

H=2.10

TERRAZZA

H=2.60

H=2.75

H=5.70

FASE DI COSTRUZIONE

H=1.50

SOTTOTETTO

H=1.20

PIANTA PIANO PRIMO

PIANTA DEL SOTTOTETTO

ORIENTAMENTO

SCALA DI 1:200

PIANIFICATO ALL'UFFICIO

72668

28 OTT 1993

Compilato dal GEOM. *MEANTI GIUSEPPE*

iscritto all'Albo de GEOM. *MEANTI GIUSEPPE*

Scuola provinciale *MEANTI GIUSEPPE*

data 06/10/93 Firma *MEANTI GIUSEPPE*

Dichiarazione di N.C.

Denuncia di variazione

Identificativi catastali

n. 601 sub. 5 univ. 01

ultima planimetria in atti

MOD. AN (CEU)

LIRE 605

MINISTERO DELLE FINANZE
DIREZIONE GENERALE DEL CATASTO E DEI SISTEMI
CATASTO EDILIZIO URBANO (RDL 19-4-1989, n. 682)



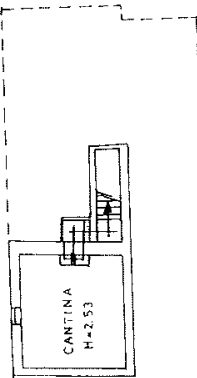
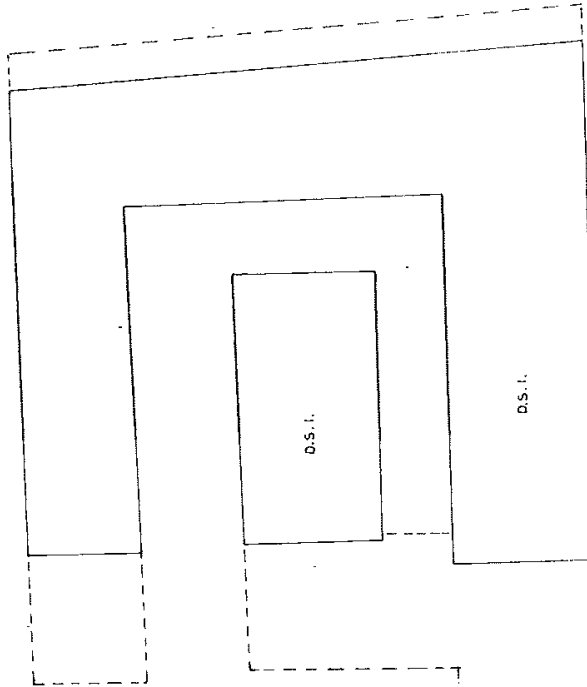
Planimetria di u.i.u. in Comune di MILZANO, via S. BATTISTI, civ. 99

MODULO
F. 10/10000

VIA CESARE BATTISTI n. 59 piano I-SI

ultima planimetria in atti

110
②



ORIENTAMENTO



SCALA DI 1:200

RISERVATO ALL'UFFICIO

Completare dal GEOM. (nome cognome e titolo)
MEANTI GIUSEPPE
Iscritto all'Albo de GEOM. n. 3326
della provincia di BRES. CIA
data 06/10/93 Firma *Giuseppe Meanti*

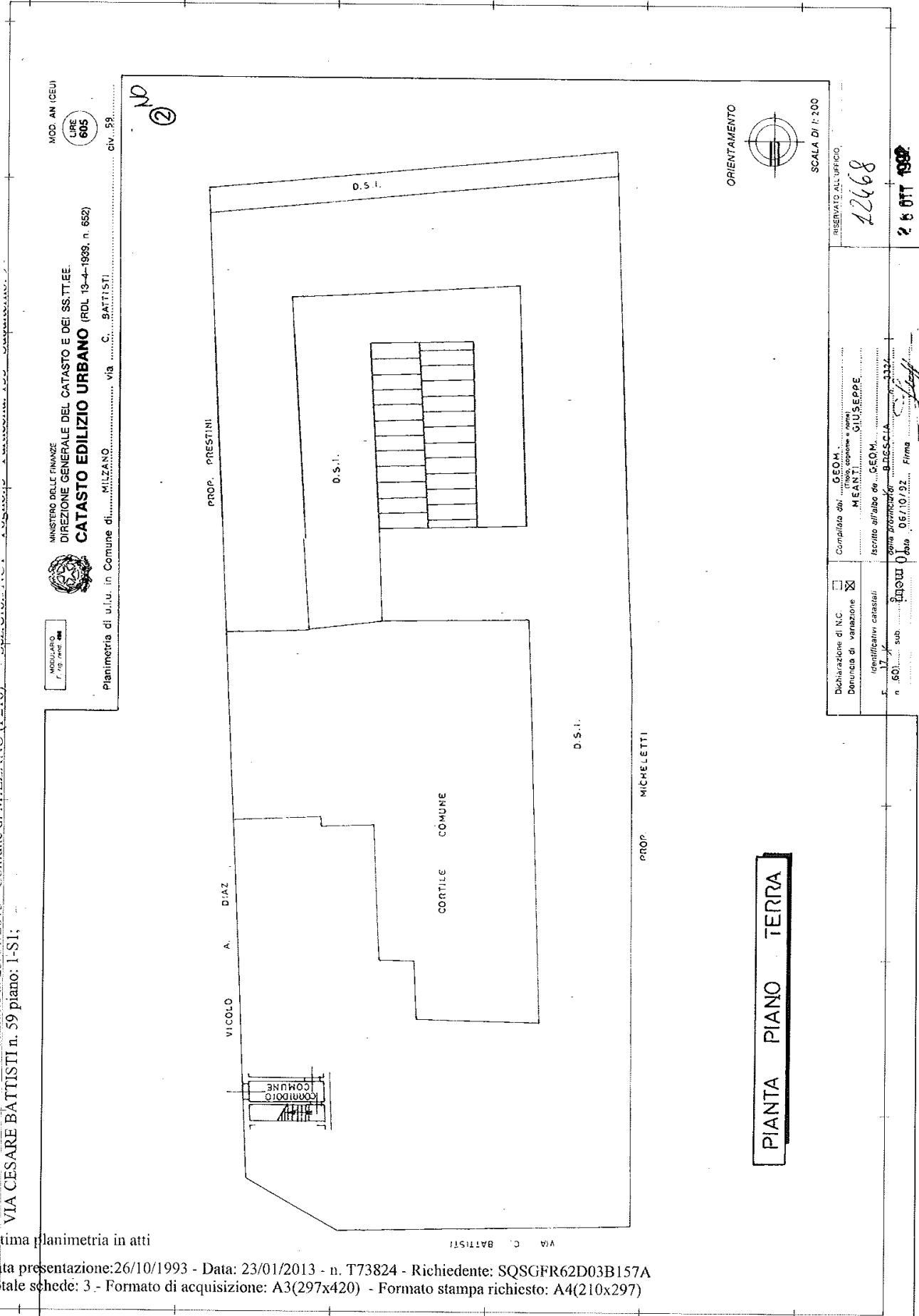
Dichiarazione di N.C.
Denuncia di variazione
Identificativi catastali
F. 1
n. 601 sub. 9

PIANTA PIANO SOTTOSTRADA

10 metri

12668

26 OTT 1992



MOD. AN (CEU)
L. 605

MINISTERO DELLE FINANZE
DIREZIONE GENERALE DEL CATASTO E DEI SISTEMI
CATASTO EDILIZIO URBANO (RD. 13-4-1999, n. 652)
MILZANO via C. BATTISTI



MOD. AN (CEU)
L. 605
Planimetria di u.i.u. in Comune di MILZANO via C. BATTISTI

RESERVATO ALL'UFFICIO
2268
26 OTT 1993

Compilata da GEOM. MEANI GIUSEPPE
Iscritto all'albo dei GEOM. della provincia di BRESCIA
data 06/10/92 Firma

Dichiarazione di N.C.
Denuncia di variazione
identificative catastali
n. 177 sub 100

PIANTA PIANO TERRA

VIA CESARE BATTISTI n. 59 piano: 1-S1;

ultima planimetria in atti



VIA CESARE BATTISTI n. 59 piano: T-1-S1

MOD. AN (CEU)
LIRE 605

MINISTERO DELLE FINANZE
DIREZIONE GENERALE DEL CATASTO E DEI SS.TT.EE
CATASTO EDILIZIO URBANO (RDL 19-4-1989, n. 682)

Planimetria di c.i.u. in Comune di MILZANO via C. BATTISTI n. 59

MODULO n. 106

3

142.95
143.40
142.95
RIPOSTIGLIO

D.S.I.

PIANTA PIANO PRIMO

ORIENTAMENTO

SCALA DI 1:200

INSERVATO ALL'UFFICIO.

89727

28 OTT 1993

Declarazione di N.C. Denuncia di variazione

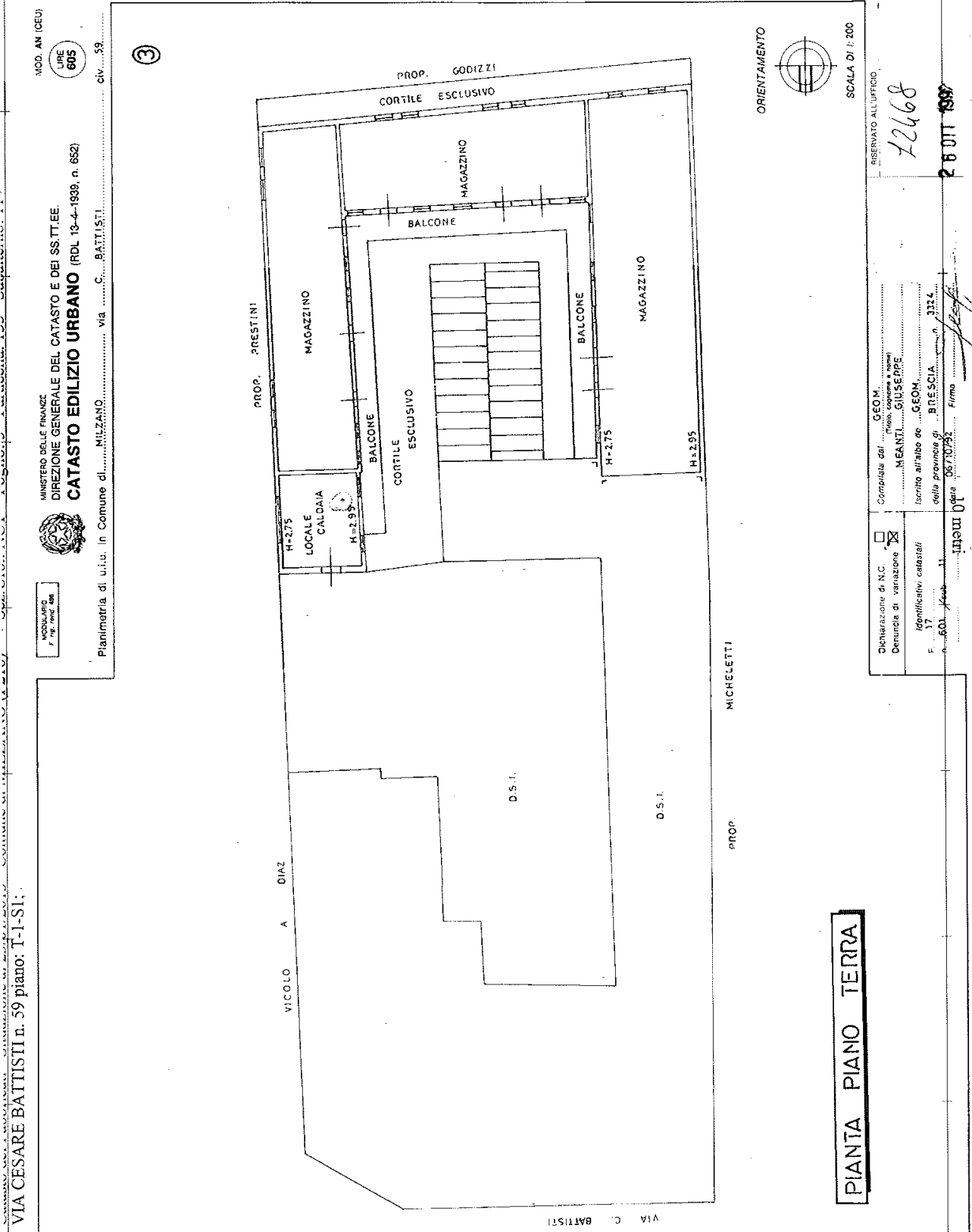
Identificativi catastali n. 601 sub 1111111111

Completata dal GEOM. KRANTZ GIUSEPPE

Iscritto all'Albo dei GEOM. della provincia BRESCIA

01/10/93 Firma

ultima planimetria in atti



MOD. AN (CEU)
 (L. 605)
 605

MINISTERO DELLE FINANZE
 DIREZIONE GENERALE DEL CATASTO E DEI SS.TT.EE.
CATASTO EDILIZIO URBANO (RDL 13-4-1938, n. 852)
 Pianimetria di u.i.u. in Comune di MILZANO via C. BATTISTI civ. 59



MODULARIO
 F. n. 101/1984

VIA CESARE BATTISTI n. 59 piano: T-1-S1;

Prima planimetria in atti

ORIENTAMENTO



SCALA DI 1:200

PROP. MICHELETTI

PIANTA PIANO TERRA

RISERVATO ALL'UFFICIO

72668

26 OTT 1993

Dichiarazione di N.C. <input type="checkbox"/>	Completata dal GEOM. <input type="checkbox"/>
Denuncia di variazione <input checked="" type="checkbox"/>	Compilata dal GEOM. (firma, cognome e nome) MEANTI, GIUSEPPE
Identificativo catastali F. 17	Iscriito all'atto de GEOM. n. 3124
601	della provincia di BRESCIA n. 05/70/93
	Firma <i>[Signature]</i>

10 metri

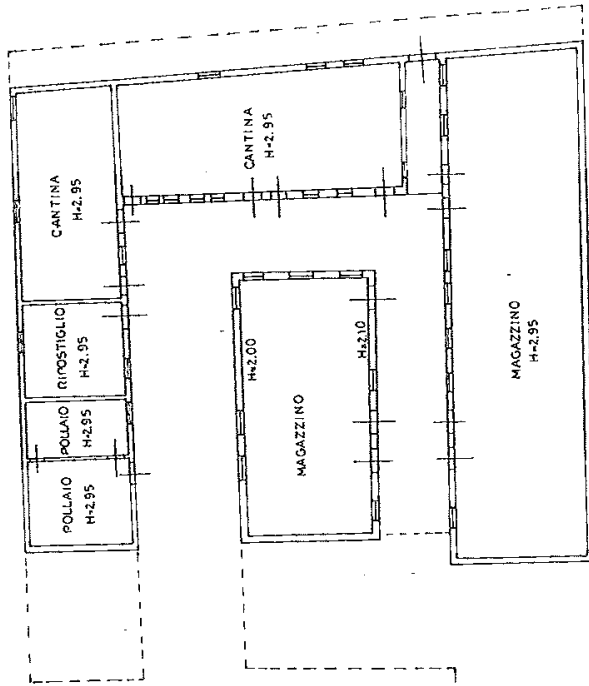
VIA CESARE BATTISTI n. 59 piano: T-1-S1:

MOD. AN (CEU)
 LIRE 605
 CIV. 59

MINISTERO DELLE FINANZE
 DIREZIONE GENERALE DEL CATASTO E DEI S.S.T.T.E.E.
CATASTO EDILIZIO URBANO (RDL 13-4-1939, n. 652)
 Planimetria di u.i.u. in Comune di MILAZANO, via C. BATTISTI

MODULARIO
 F. 109, art. 109

③



ORIENTAMENTO



SCALA DI 1:300

PIANTA PIANO SOTTOSTRADA

RESERVATO ALL'UFFICIO


12668
 5 OTT 1993


Completata dal GEOM. M. ANTONI GIUSEPPE
 (firma cognome e nome)

iscritto all'albo de' GEOM. della provincia di BRESCIA n. 3322
 Data 06/10/92 Firma *S. Antonini*

Dichiarazione di N.C.
 Denuncia di variazione
 identificativi catastali
 F. 17
 n. 601 sub *mem*

ultima planimetria in atti





MOD. AN (CEU)
 LIRE 605
 MODULARIO F. 109 rev. 044
 MINISTERO DELLE FINANZE
 DIREZIONE GENERALE DEL CATASTO E DEI SS.TT.EE.
CATASTO EDILIZIO URBANO (RD. 13-4-1939, n. 662)
 Planimetria di u.f.u. in Comune di MILZANO, Via C. BATTISTI, n. 59

ORIENTAMENTO
 SCALA DI 1:200

RISERVATO ALL'UFFICIO
 26 OTT 1993
 72668

Completata da SEOM (Firma, cognome e nome)
 M. P. T. GIUSEPPE
 iscritto all'albo da SEOM della provincia di BENEVENTO, n. 3384
 10 metri
 Dichiarazione di N.C.
 Denuncia di variazione
 Identificativi catastali
 F. 17 sub. 12

PIANTA PIANO TERRA

Planimetria in atti



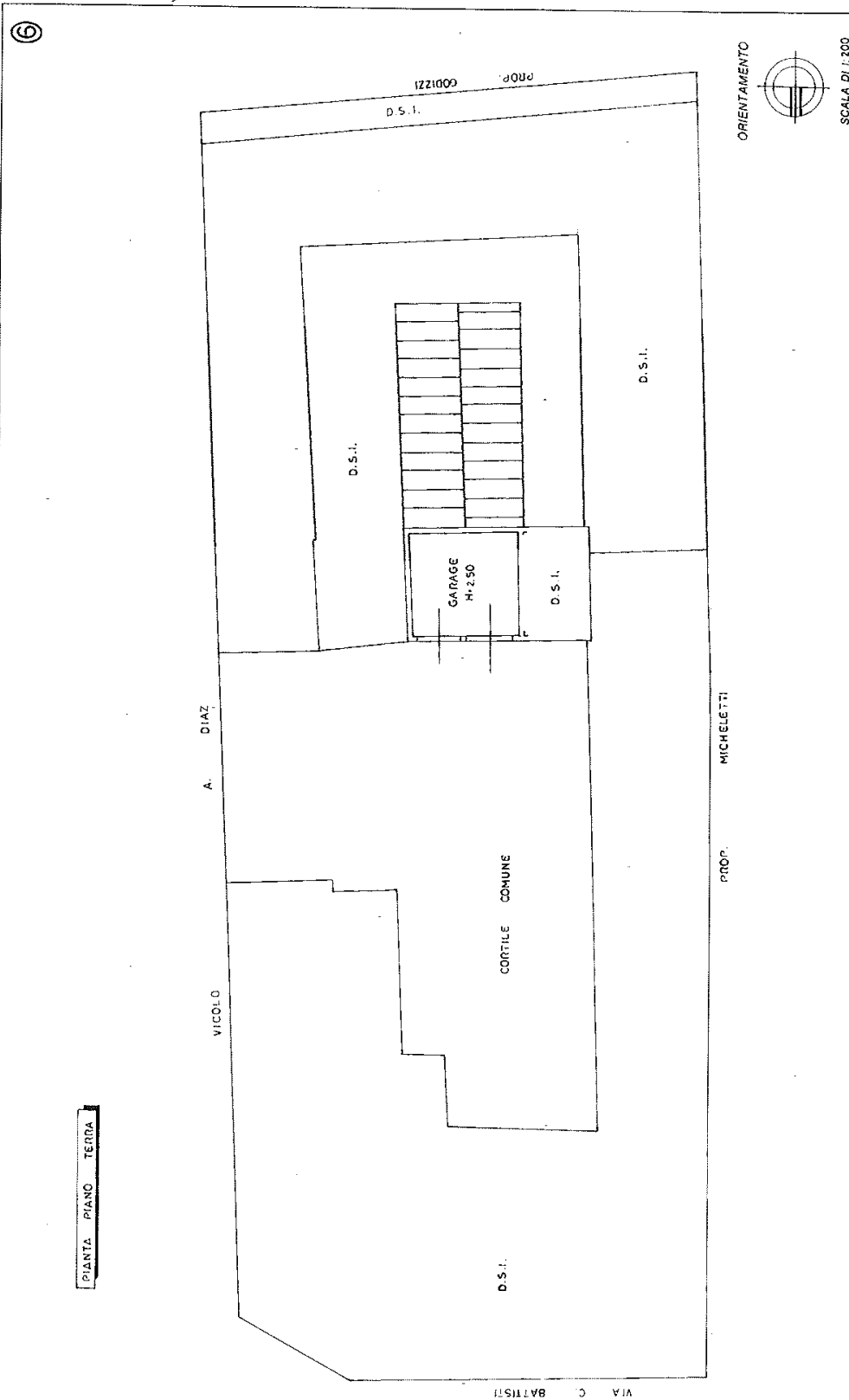
VIA CESARE BATTISTI n. 59 piano: I:

MODULO
P. 11/10/1988

MINISTERO DELLE FINANZE
DIREZIONE GENERALE DEL CATASTO E DEI SS.TTEE.
CATASTO EDILIZIO URBANO (RD. 13-4-1989, n. 682)

Planimetria di u.i.u. in Comune di MILAZANO, via C. BATTISTI, CIV. 59

MOD. AN (CEU)
LIRE
605



RESERVATO ALL'URIBIO

12468

7 A OTT 1988

Declarazione di N.C. Denuncia di variazione

Completata dal GEOM. MEANTI GIUSEPPE

Iscritto all'albo de GEOM. della provincia di MILAZANO n. 3325

F. 17/1 sub 111011

Data 08/10/2013 Firma

ltima planimetria in atti



**Agenzia del Territorio
CATASTO FABBRICATI
Ufficio Provinciale di
Brescia**

Dichiarazione protocollo n. BS0060497 del 24/02/2010

Planimetria di u.i.u. in Comune di Milzano

Via Cesare Battisti

civ. 59

Identificativi Catastali:

Sezione: NCT

Foglio: 5

Particella: 135

Subalterno: 16

Compilata da:
Meanti Giuseppe

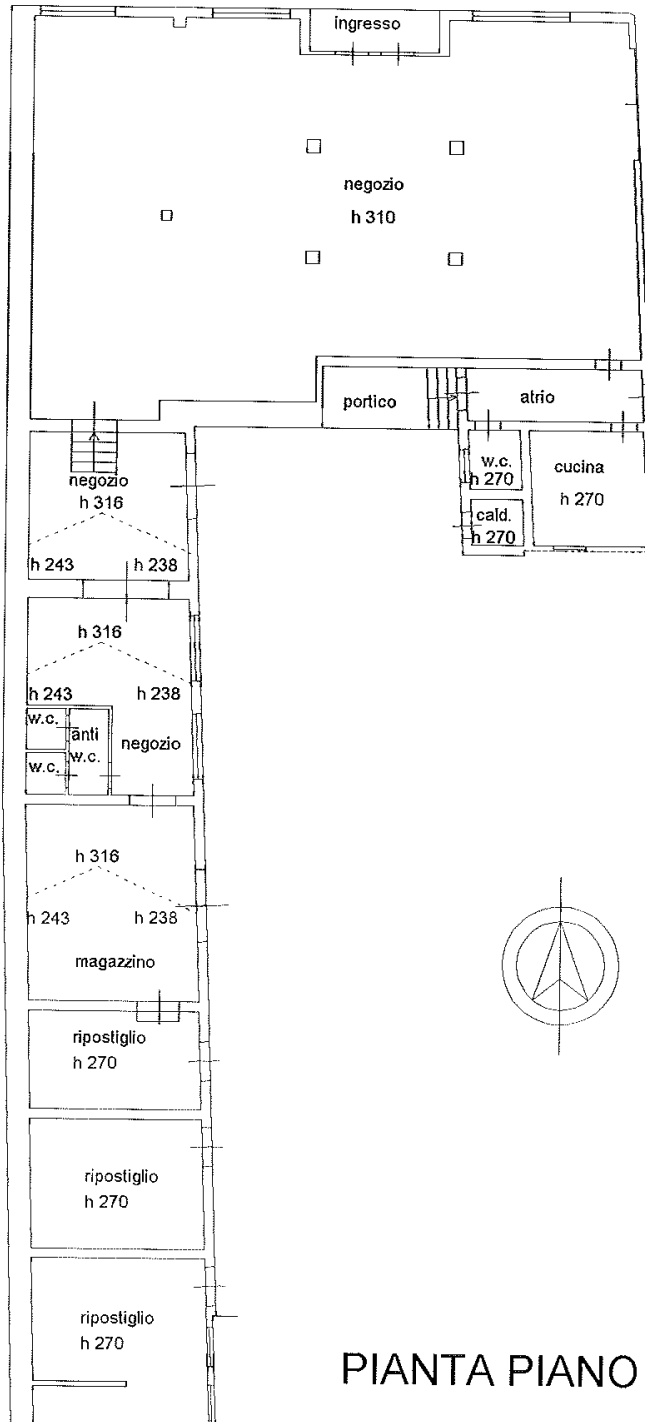
Iscritto all'albo:
Geometri

Prov. Brescia

N. 3324

Scheda n. 1

Scala 1:200




PIANTA PIANO TERRA

10 metri

VIA CESARE BATTISTI n. 59 piano: I;

ultima planimetria in atti



**Agenzia del Territorio
CATASTO FABBRICATI
Ufficio Provinciale di
Brescia**

Dichiarazione protocollo n. BS0060497 del 24/02/2010

Planimetria di u.i.u. in Comune di Milzano

Via Cesare Battisti

civ. 59

Identificativi Catastali:

Sezione: NCT

Foglio: 5

Particella: 135

Subalterno: 17

Compilata da:

Meanti Giuseppe

Iscritto all'albo:

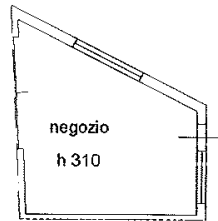
Geometri

Prov. Brescia

N. 3324

Scheda n. 1

Scala 1:200



10 metri

PIANTA PIANO TERRA

VIA CESARE BATTISTI n. 59 piano: T;

ultima planimetria in atti

ata: 23/01/2013 - n. T73957 - Richiedente: SQSGFR62D03B157A

ale schede: 1 - Formato di acquisizione: A4(210x297) - Formato stampa richiesto: A4(210x297)

