

**Agenzia del Territorio
CATASTO FABBRICATI
Ufficio Provinciale di
Brescia**

Dichiarazione protocollo n. BS0328792 del 14/10/2010

Planimetria di u.i.u. in Comune di Desenzano Del Garda

Via Dei Caporali

civ. SNC

Identificativi Catastali:

Sezione: NCT

Foglio: 5

Particella: 437

Subalterno: 12

Compilata da:

Bertoli Gianfranco

Iscritto all'albo:
Geometri

Prov. Brescia

N. 2901

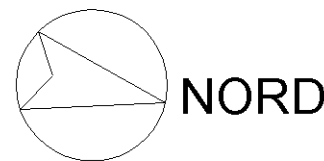
Scheda n. 1

Scala 1:200



PIANO 1 INTERRATO

partic. 437 sub. 12



**Agenzia del Territorio
CATASTO FABBRICATI
Ufficio Provinciale di
Brescia**

Dichiarazione protocollo n. BS0328792 del 14/10/2010

Planimetria di u.i.u. in Comune di Desenzano Del Garda

Via Dei Caporali

civ. SNC

Identificativi Catastali:

Sezione: NCT

Foglio: 5

Particella: 437

Subalterno: 13

Compilata da:

Bertoli Gianfranco

Iscritto all'albo:
Geometri

Prov. Brescia

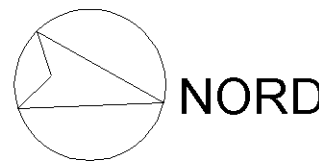
N. 2901

Scheda n. 1

Scala 1:200



PIANO 1 INTERRATO
partic. 437 sub. 13



Ultima planimetria in atti

**Agenzia del Territorio
CATASTO FABBRICATI
Ufficio Provinciale di
Brescia**

Dichiarazione protocollo n. BS0328792 del 14/10/2010

Planimetria di u.i.u. in Comune di Desenzano Del Garda

Via Dei Caporali

civ. SNC

Identificativi Catastali:

Sezione: NCT

Foglio: 5

Particella: 437

Subalterno: 14

Compilata da:
Bertoli Gianfranco

Iscritto all'albo:
Geometri

Prov. Brescia

N. 2901

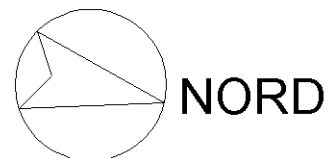
Scheda n. 1

Scala 1:200



PIANO 1 INTERRATO

partic. 437 sub. 14



Ultima planimetria in atti

**Agenzia del Territorio
CATASTO FABBRICATI
Ufficio Provinciale di
Brescia**

Dichiarazione protocollo n. BS0328792 del 14/10/2010

Planimetria di u.i.u. in Comune di Desenzano Del Garda

Via Dei Caporali

civ. SNC

Identificativi Catastali:

Sezione: NCT

Foglio: 5

Particella: 437

Subalterno: 15

Compilata da:

Bertoli Gianfranco

Iscritto all'albo:
Geometri

Prov. Brescia

N. 2901

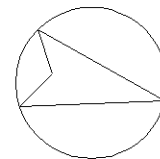
Scheda n. 1

Scala 1:200



PIANO 1 INTERRATO

partic. 437 sub. 15



NORD

Ultima planimetria in atti

**Agenzia del Territorio
CATASTO FABBRICATI
Ufficio Provinciale di
Brescia**

Dichiarazione protocollo n. BS0328792 del 14/10/2010

Planimetria di u.i.u. in Comune di Desenzano Del Garda

Via Dei Caporali

civ. SNC

Identificativi Catastali:

Sezione: NCT

Foglio: 5

Particella: 437

Subalterno: 16

Compilata da:

Bertoli Gianfranco

Iscritto all'albo:

Geometri

Prov. Brescia

N. 2901

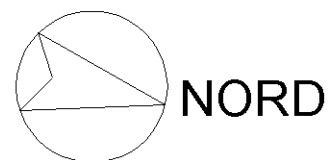
Scheda n. 1

Scala 1:200



PIANO 1 INTERRATO

partic. 437 sub. 16



Ultima planimetria in atti

**Agenzia del Territorio
CATASTO FABBRICATI
Ufficio Provinciale di
Brescia**

Dichiarazione protocollo n. BS0328792 del 14/10/2010

Planimetria di u.i.u. in Comune di Desenzano Del Garda

Via Dei Caporali

civ. SNC

Identificativi Catastali:

Sezione: NCT

Foglio: 5

Particella: 437

Subalterno: 17

Compilata da:

Bertoli Gianfranco

Iscritto all'albo:

Geometri

Prov. Brescia

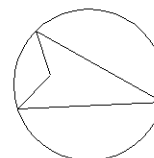
N. 2901

Scheda n. 1

Scala 1:200



PIANO 1 INTERRATO
partic. 437 sub. 17



NORD

**Agenzia del Territorio
CATASTO FABBRICATI
Ufficio Provinciale di
Brescia**

Dichiarazione protocollo n. BS0328792 del 14/10/2010

Planimetria di u.i.u. in Comune di Desenzano Del Garda

Via Dei Caporali

civ. SNC

Identificativi Catastali:

Sezione: NCT

Foglio: 5

Particella: 437

Subalterno: 18

Compilata da:

Bertoli Gianfranco

Iscritto all'albo:

Geometri

Prov. Brescia

N. 2901

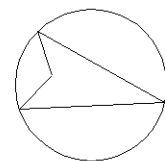
Scheda n. 1

Scala 1:200



PIANO 1 INTERRATO

partic. 437 sub. 18



NORD

Ultima planimetria in atti

**Agenzia del Territorio
CATASTO FABBRICATI
Ufficio Provinciale di
Brescia**

Dichiarazione protocollo n. BS0328792 del 14/10/2010

Planimetria di u.i.u. in Comune di Desenzano Del Garda

Via Dei Caporali

civ. SNC

Identificativi Catastali:

Sezione: NCT

Foglio: 5

Particella: 437

Subalterno: 19

Compilata da:

Bertoli Gianfranco

Iscritto all'albo:

Geometri

Prov. Brescia

N. 2901

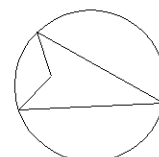
Scheda n. 1

Scala 1:200



PIANO 1 INTERRATO

partic. 438 sub. 19



NORD

Ultima planimetria in atti

**Agenzia del Territorio
CATASTO FABBRICATI
Ufficio Provinciale di
Brescia**

Dichiarazione protocollo n. BS0328792 del 14/10/2010

Planimetria di u.i.u. in Comune di Desenzano Del Garda

Via Dei Caporali

civ. SNC

Identificativi Catastali:

Sezione: NCT

Foglio: 5

Particella: 437

Subalterno: 22

Compilata da:

Bertoli Gianfranco

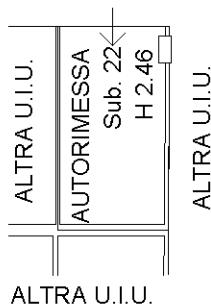
Iscritto all'albo:
Geometri

Prov. Brescia

N. 2901

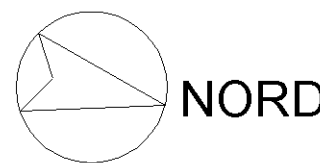
Scheda n. 1

Scala 1:200



PIANO 1 INTERRATO

partic. 437 sub. 22



**Agenzia del Territorio
CATASTO FABBRICATI
Ufficio Provinciale di
Brescia**

Dichiarazione protocollo n. BS0328792 del 14/10/2010

Planimetria di u.i.u. in Comune di Desenzano Del Garda

Via Dei Caporali

civ. SNC

Identificativi Catastali:

Sezione: NCT

Foglio: 5

Particella: 437

Subalterno: 23

Compilata da:

Bertoli Gianfranco


Iscritto all'albo:
Geometri

Prov. Brescia

N. 2901

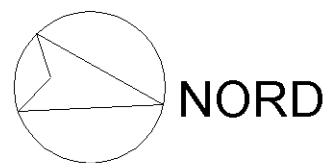
Scheda n. 1

Scala 1:200



PIANO 1 INTERRATO

partic. 437 sub. 23



Ultima planimetria in atti

**Agenzia del Territorio
CATASTO FABBRICATI
Ufficio Provinciale di
Brescia**

Dichiarazione protocollo n. BS0328792 del 14/10/2010

Planimetria di u.i.u. in Comune di Desenzano Del Garda

Via Dei Caporali

civ. SNC

Identificativi Catastali:

Sezione: NCT

Foglio: 5

Particella: 437

Subalterno: 25

Compilata da:

Bertoli Gianfranco

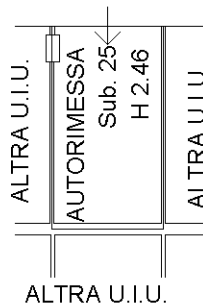
Iscritto all'albo:
Geometri

Prov. Brescia

N. 2901

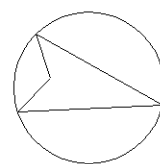
Scheda n. 1

Scala 1:200



PIANO 1 INTERRATO

partic. 437 sub. 25



NORD

Ultima planimetria in atti

**Agenzia del Territorio
CATASTO FABBRICATI
Ufficio Provinciale di
Brescia**

Dichiarazione protocollo n. BS0328792 del 14/10/2010

Planimetria di u.i.u. in Comune di Desenzano Del Garda

Via Dei Caporali

civ. SNC

Identificativi Catastali:

Sezione: NCT

Foglio: 5

Particella: 437

Subalterno: 26

Compilata da:

Bertoli Gianfranco

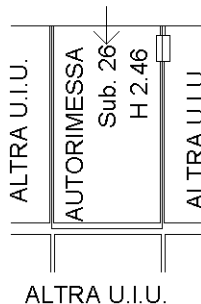
Iscritto all'albo:
Geometri

Prov. Brescia

N. 2901

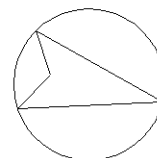
Scheda n. 1

Scala 1:200



PIANO 1 INTERRATO

partic. 437 sub. 26



NORD

ELABORATO PLANIMETRICO

Compilato da:
Bertoli Gianfranco

Iscritto all'albo:
Geometri

Prov. Brescia N. 2901

**Agenzia del Territorio
CATASTO FABBRICATI
Ufficio Provinciale di
Brescia**

Comune di Desenzano Del Garda

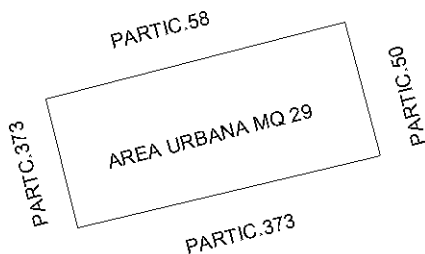
Protocollo n. BS0331313 del 18/07/2007

Sezione: NCT Foglio: 5 Particella: 59

Tipo Mappale n. 324397 del 13/07/2007

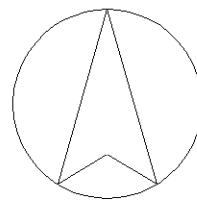
Dimostrazione grafica dei subalterni

Scala 1 : 200



PIANO TERRA
PARTIC. 59

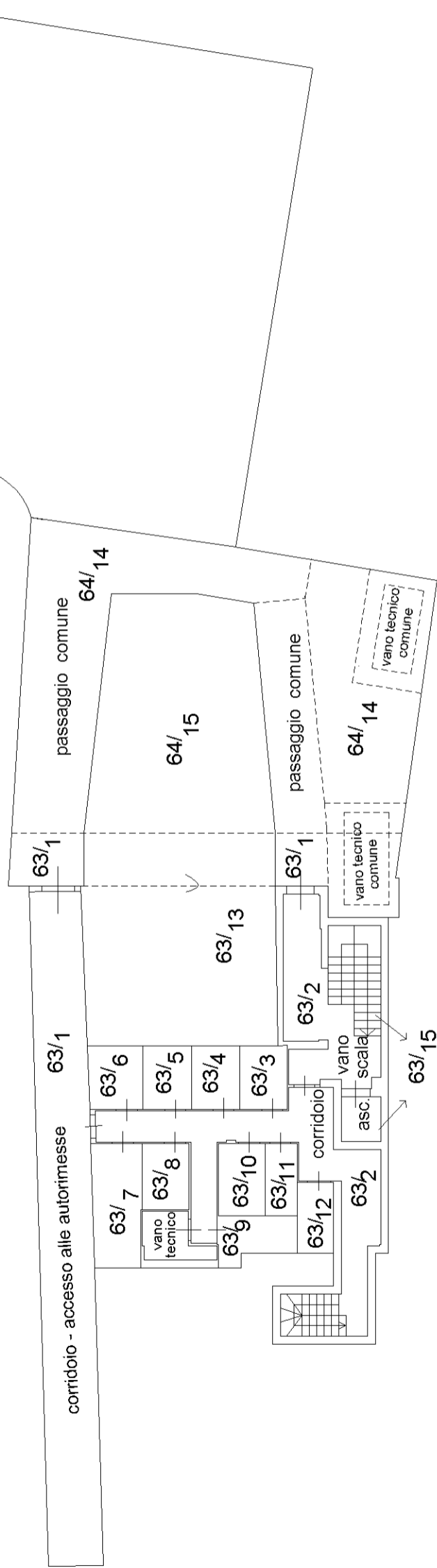
NORD



Ultima planimetria in atti

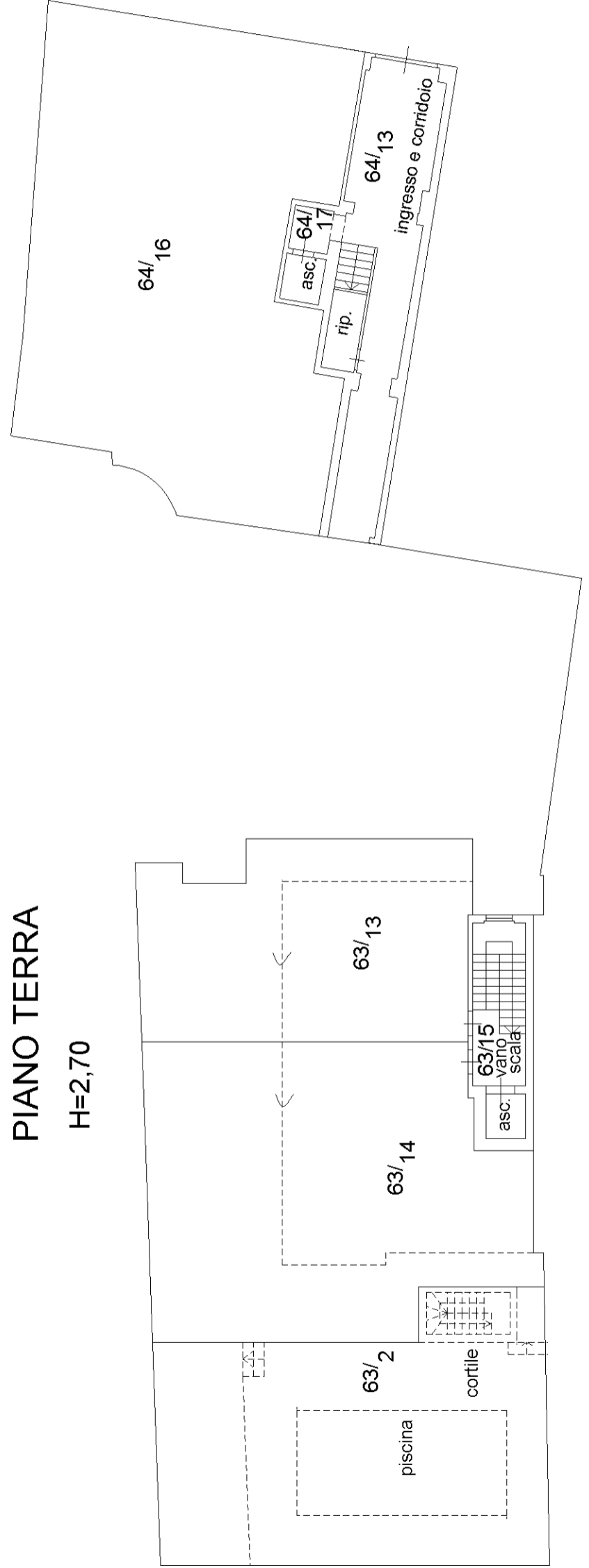
PIANO INTERRATO

H=2,50

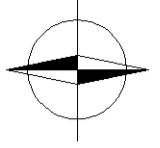


PIANO TERRA

H=2,70



Nord



ELABORATO PLANIMETRICO

Compilato da: Pelizzoni Elena

Iscritto all'albo: Geometri

Prov. Cremona

N. 01653

Comune di Desenzano Del Garda

Sezione: NCT

Foglio: 5

Particella: 63

Protocollo n. BS0350694

del 18/12/2012

Dimostrazione grafica dei subalterni

Tipo Mappale n.

del

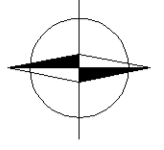
Scala 1 : 200

PIANO PRIMO

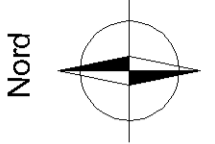
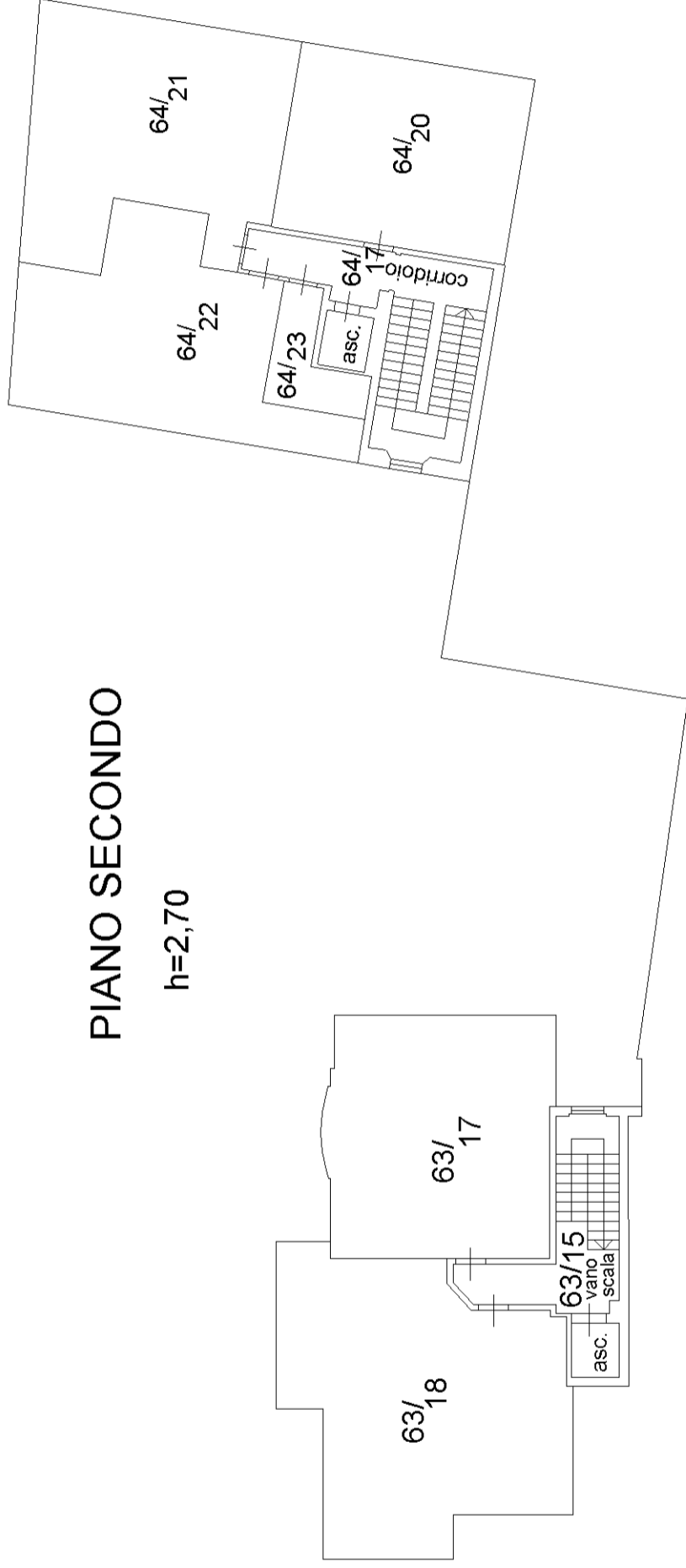
H=2,70



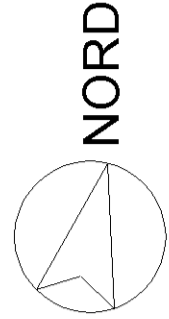
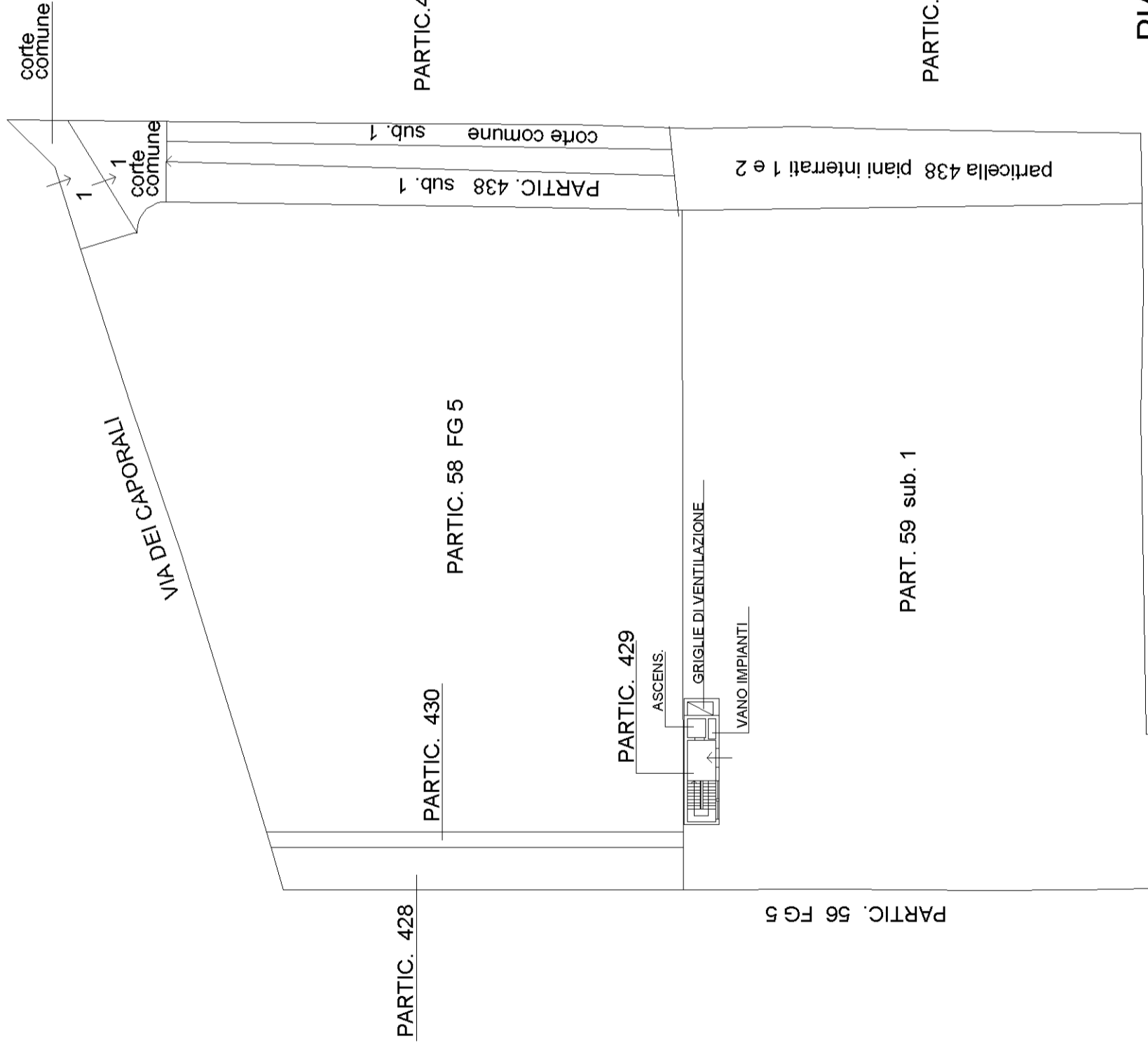
Nord



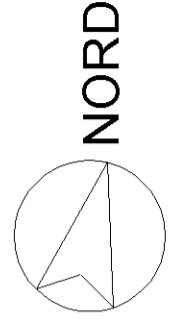
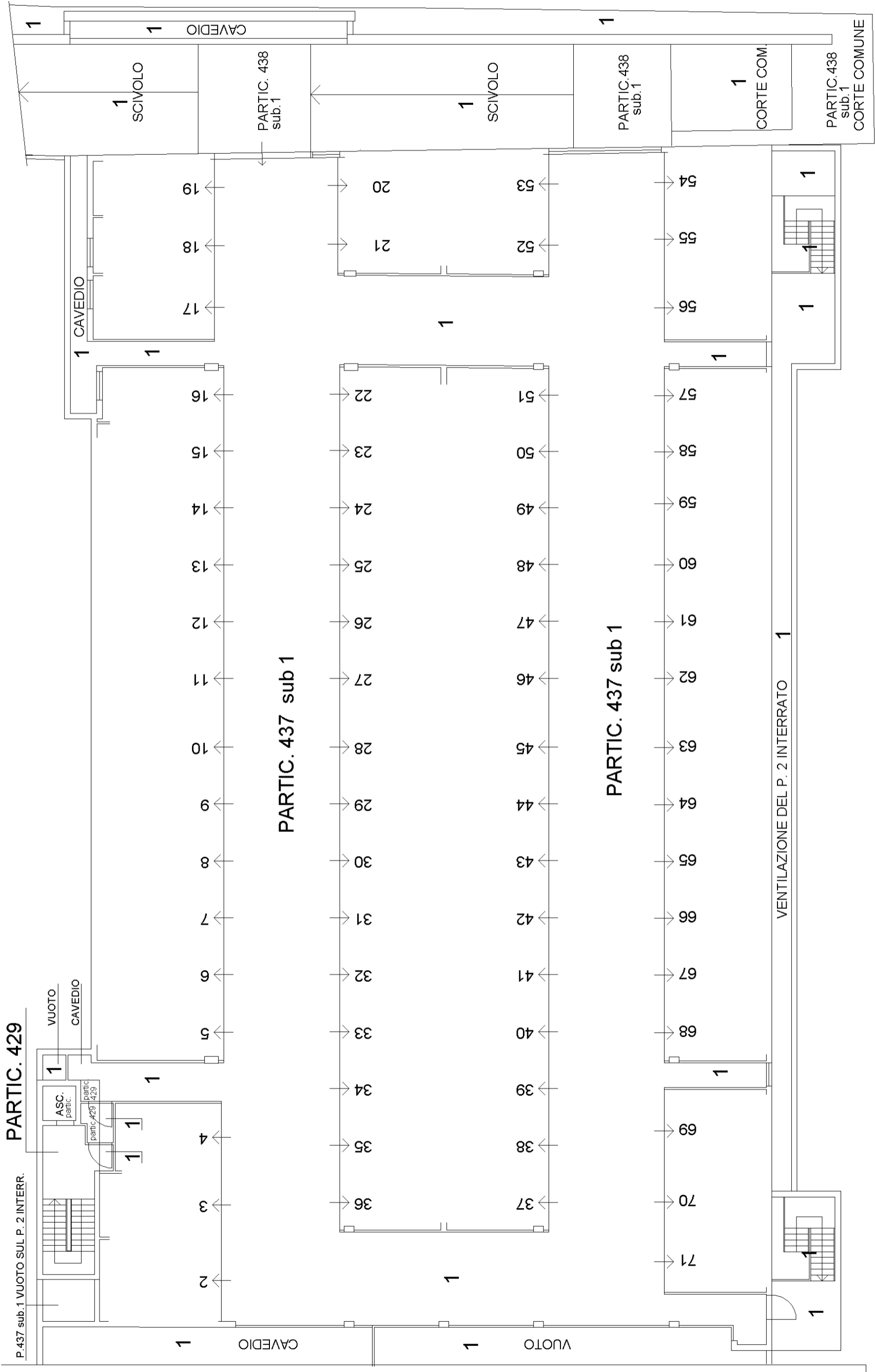
ELABORATO PLANIMETRICO	Compilato da: Pelizzoni Elena	Iscritto all'albo: Geometri	Prov. Cremona	N. 01653
Comune di Desenzano Del Garda	Sezione: NCT	Foglio: 5	Protocollo n. BS0350694	del 18/12/2012
Dimostrazione grafica dei subalterni		Tipo Mappale n.	Scala 1 : 200	



ELABORATO PLANIMETRICO	Compilato da: Bertoli Gianfranco	Iscritto all'albo: Geometri	Prov. Brescia	N. 2901
Comune di Desenzano Del Garda	Sezione: NCT	Foglio: 5	Particella: 437	Protocollo n. BS0328792 del 14/10/2010
Dimostrazione grafica dei subalterni				
Tipo Mappale n. 301935 del 27/09/2010 Scala 1 : 500				

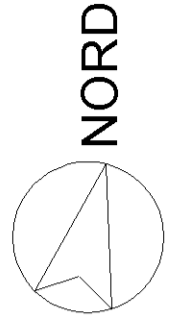
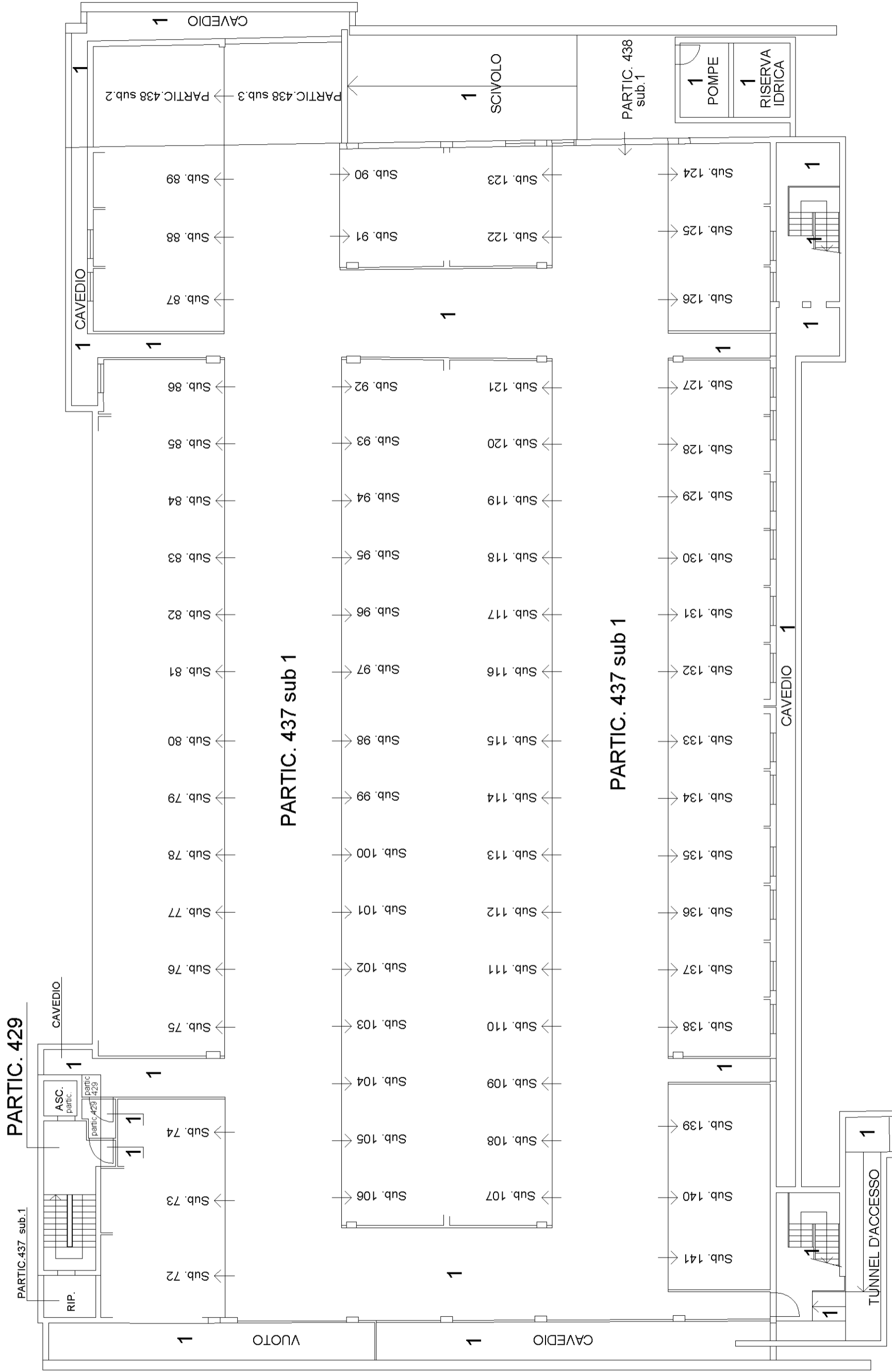


PIANO TERRA



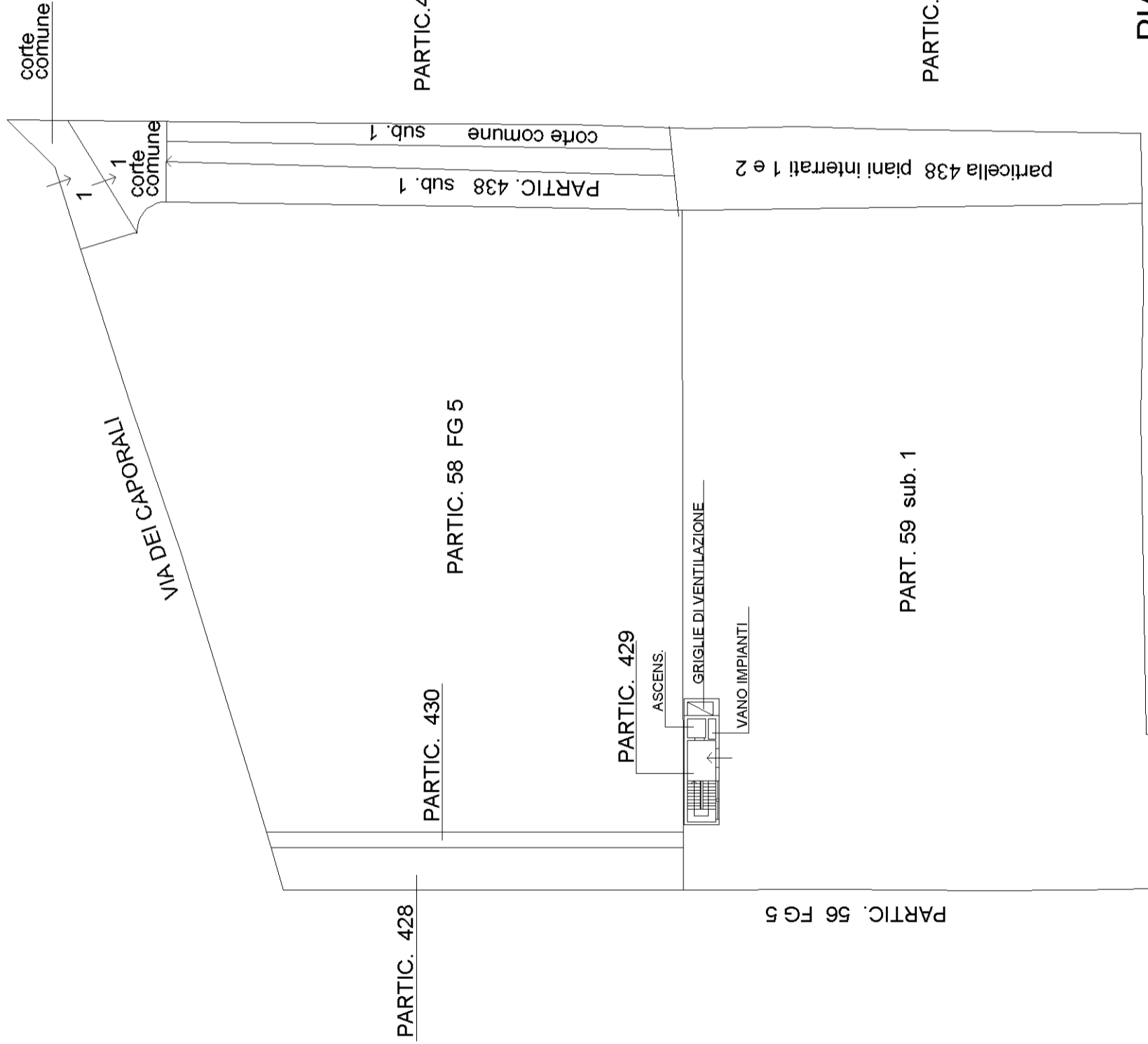
PIANO PRIMO INTERRATO

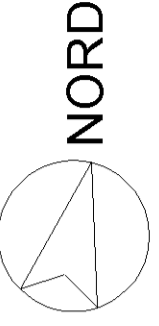
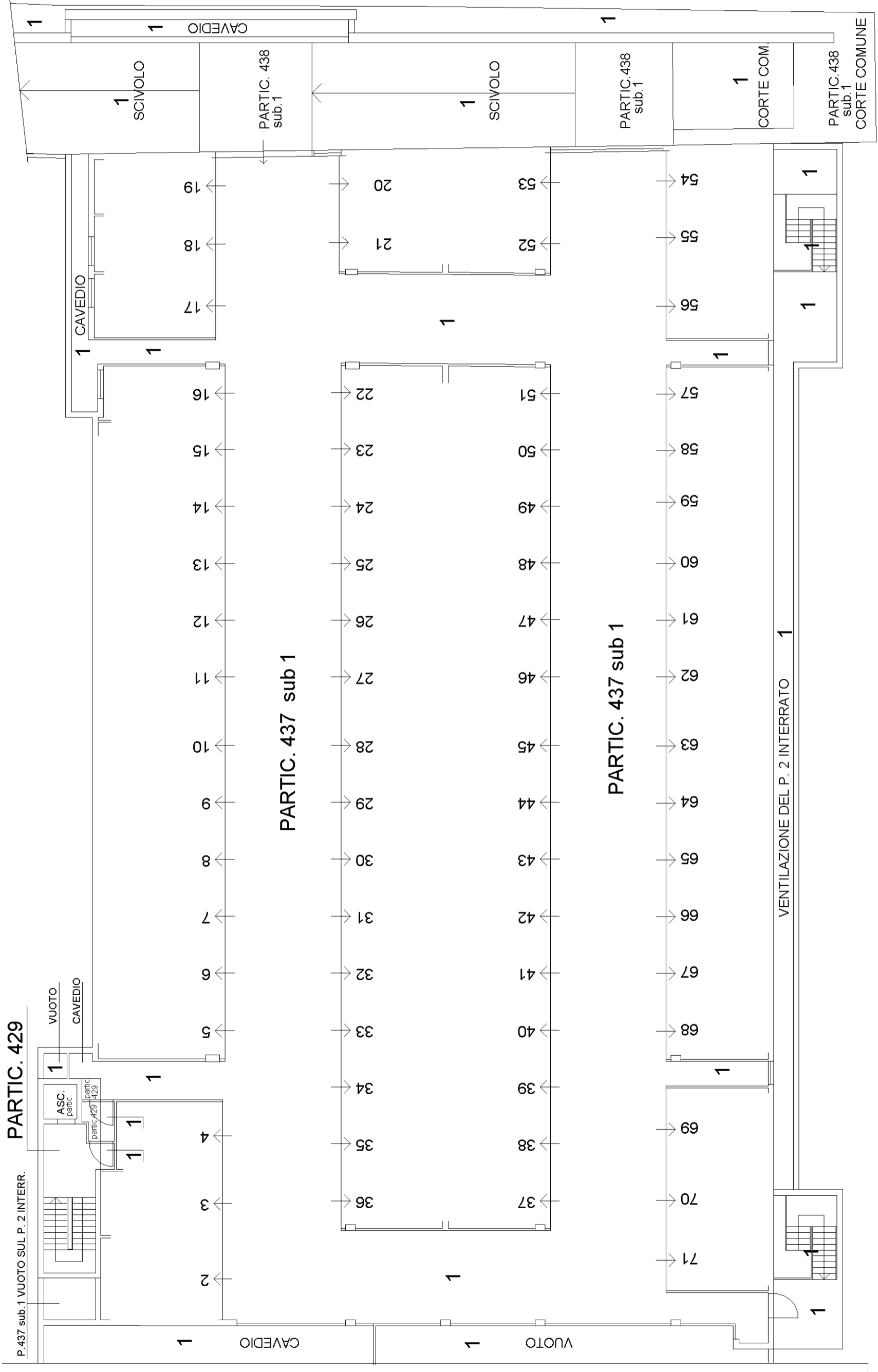
Dimostrazione grafica dei subalterni



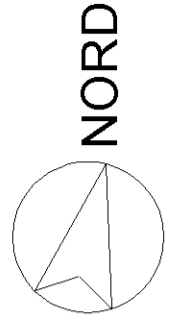
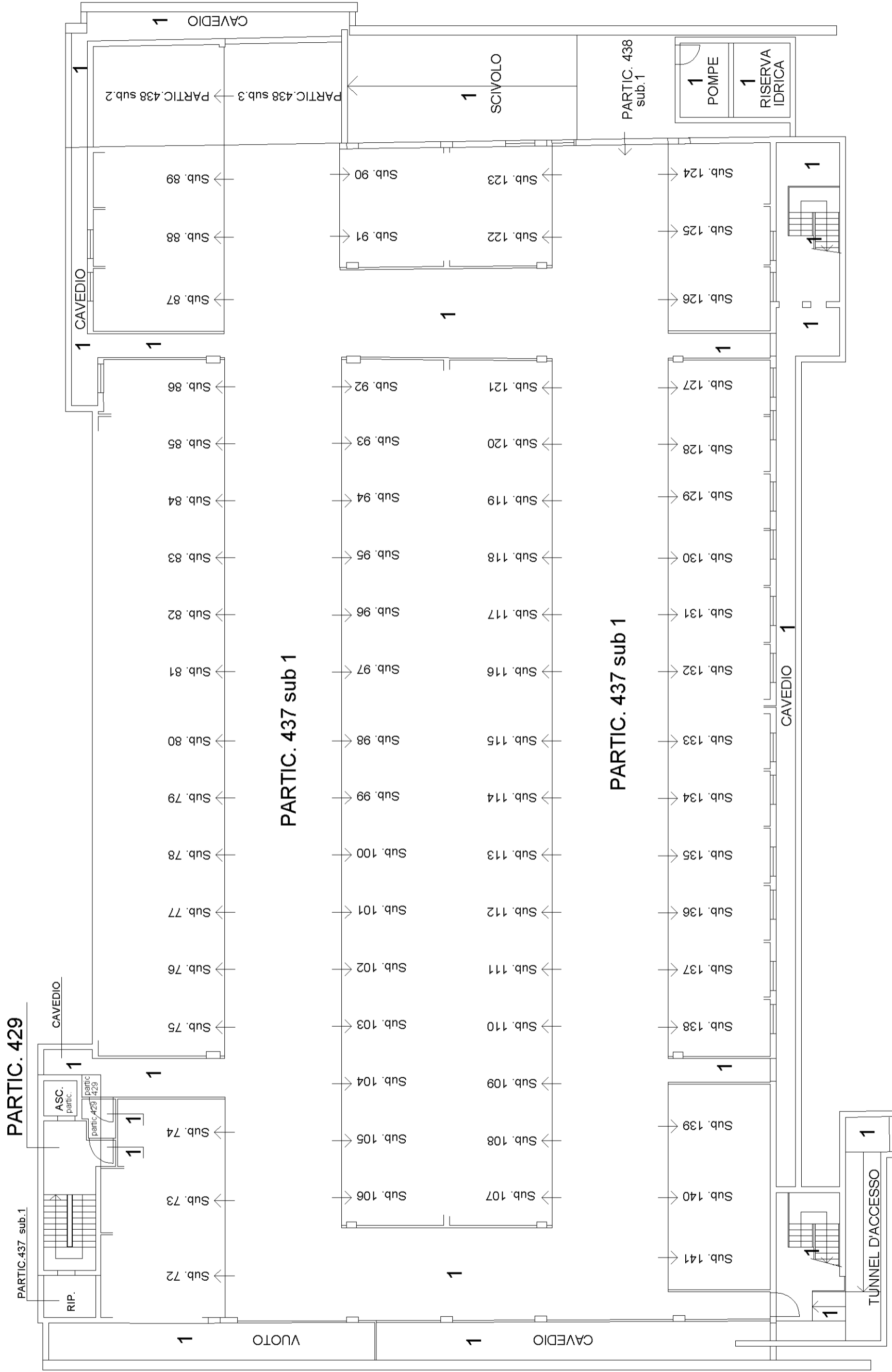
PIANO SECONDO INTERRATO

ELABORATO PLANIMETRICO Compilato da: Bertoli Gianfranco Iscritto all'albo: Geometri Prov. Brescia N. 2901
Comune di Desenzano Del Garda Sezione: NCT Foglio: 5 Particella: 438 Protocollo n. BS0328817 del 14/10/2010
Dimostrazione grafica dei subalterni Tipo Mappale n. 301935 del 27/09/2010 Scala 1 : 500





PIANO PRIMO INTERRATO



PIANO SECONDO INTERRATO



N=5036800

E=1620000

1 Particella: 438

Comune: (BS) DESENZANO DEL GARDA
Foglio: 5
Scala originale: 1:1000
Dimensione cornice: 388.000 x 276.000 metri
Protocollo pratica T76090/2023
29-Apr-2023 19:44:23

**Agenzia del Territorio
CATASTO FABBRICATI
Ufficio Provinciale di
Brescia**

Dichiarazione protocollo n. BS0350694 del 18/12/2012

Planimetria di u.i.u. in Comune di Desenzano Del Garda

Via Lungolago Cesare Battisti

civ. 39

Identificativi Catastali:

Sezione: NCT

Foglio: 5

Particella: 63

Subalterno: 3

Compilata da:

Pelizzoni Elena

Iscritto all'albo:

Geometri

Prov. Cremona

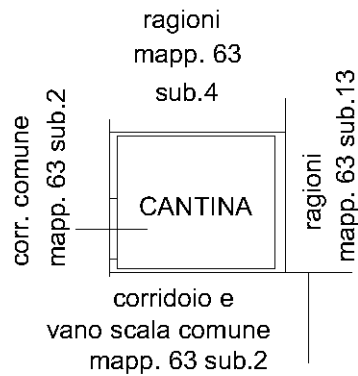
N. 01653

Scheda n. 1

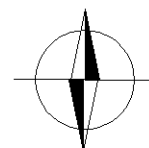
Scala 1:100

PIANO INTERRATO

h=2,50



Nord



Ultima planimetria in atti

**Agenzia del Territorio
CATASTO FABBRICATI
Ufficio Provinciale di
Brescia**

Dichiarazione protocollo n. BS0350694 del 18/12/2012

Planimetria di u.i.u. in Comune di Desenzano Del Garda

Via Lungolago Cesare Battisti

civ. 39

Identificativi Catastali:

Sezione: NCT

Foglio: 5

Particella: 63

Subalterno: 8

Compilata da:

Pelizzoni Elena

Iscritto all'albo:
Geometri

Prov. Cremona

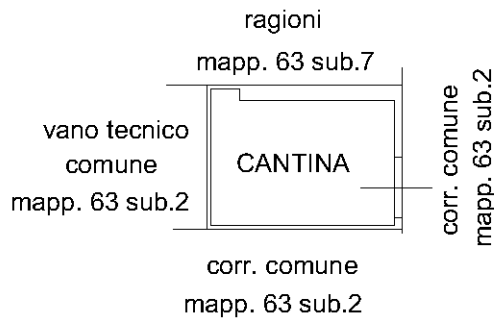
N. 01653

Scheda n. 1

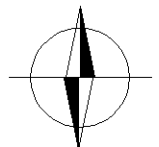
Scala 1:100

PIANO INTERRATO

h=2,50



Nord



Ultima planimetria in atti

**Agenzia del Territorio
CATASTO FABBRICATI
Ufficio Provinciale di
Brescia**

Dichiarazione protocollo n. BS0350694 del 18/12/2012

Planimetria di u.i.u. in Comune di Desenzano Del Garda

Via Lungolago Cesare Battisti

civ. 39

Identificativi Catastali:

Sezione: NCT

Foglio: 5

Particella: 63

Subalterno: 9

Compilata da:

Pelizzoni Elena

Iscritto all'albo:

Geometri

Prov. Cremona

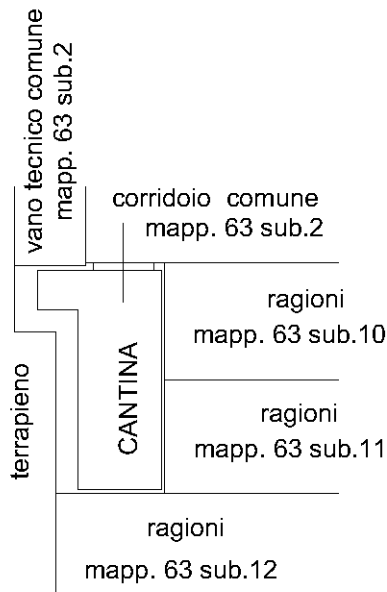
N. 01653

Scheda n. 1

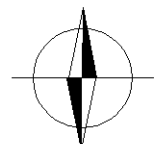
Scala 1:100

PIANO INTERRATO

h=2,50



Nord



Ultima planimetria in atti

**Agenzia del Territorio
CATASTO FABBRICATI
Ufficio Provinciale di
Brescia**

Dichiarazione protocollo n. BS0350694 del 18/12/2012

Planimetria di u.i.u. in Comune di Desenzano Del Garda

Via Lungolago Cesare Battisti

civ. 39

Identificativi Catastali:

Sezione: NCT

Foglio: 5

Particella: 63

Subalterno: 9

Compilata da:

Pelizzoni Elena

Iscritto all'albo:

Geometri

Prov. Cremona

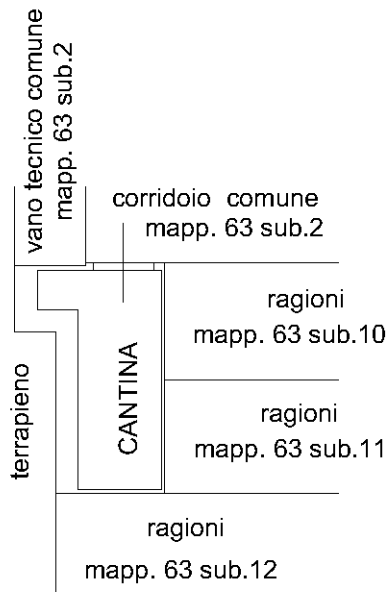
N. 01653

Scheda n. 1

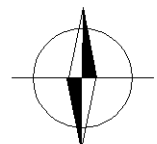
Scala 1:100

PIANO INTERRATO

h=2,50



Nord



Ultima planimetria in atti

**Agenzia del Territorio
CATASTO FABBRICATI
Ufficio Provinciale di
Brescia**

Dichiarazione protocollo n. BS0097571 del 08/05/2013

Planimetria di u.i.u. in Comune di Desenzano Del Garda

Via Lungolago Cesare Battisti

civ. 39

Identificativi Catastali:

Sezione: NCT

Foglio: 5

Particella: 64

Subalterno: 20

Compilata da:

Truzzi Alessandro

Iscritto all'albo:
Geometri

Prov. Cremona

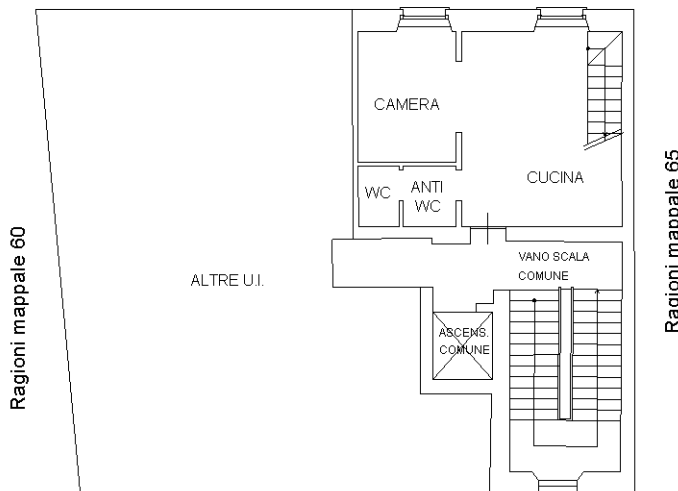
N. 01647

Scheda n. 1

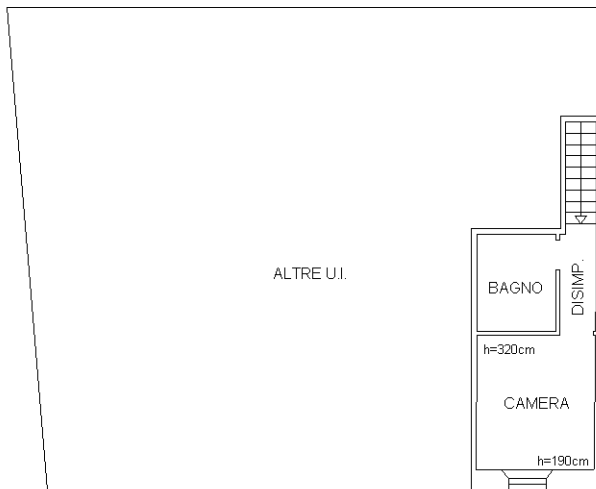
Scala 1:200

PIANTA PIANO SECONDO h=264 cm

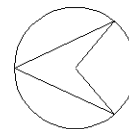
Lungo lago Cesare Battisti



PIANTA PIANO TERZO



NORD



Ultima planimetria in atti

**Agenzia del Territorio
CATASTO FABBRICATI
Ufficio Provinciale di
Brescia**

Dichiarazione protocollo n. BS0097571 del 08/05/2013

Planimetria di u.i.u. in Comune di Desenzano Del Garda

Via Lungolago Cesare Battisti

civ. 39

Identificativi Catastali:

Sezione: NCT

Foglio: 5

Particella: 64

Subalterno: 21

Compilata da:

Truzzi Alessandro

Iscritto all'albo:
Geometri

Prov. Cremona

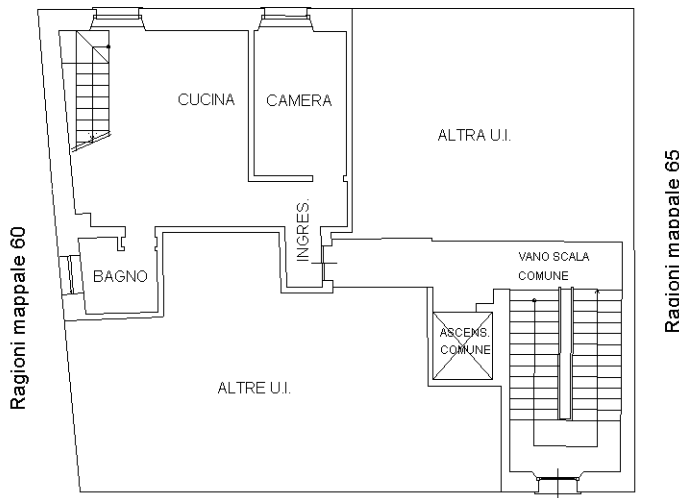
N. 01647

Scheda n. 1

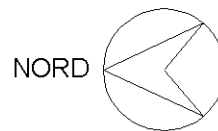
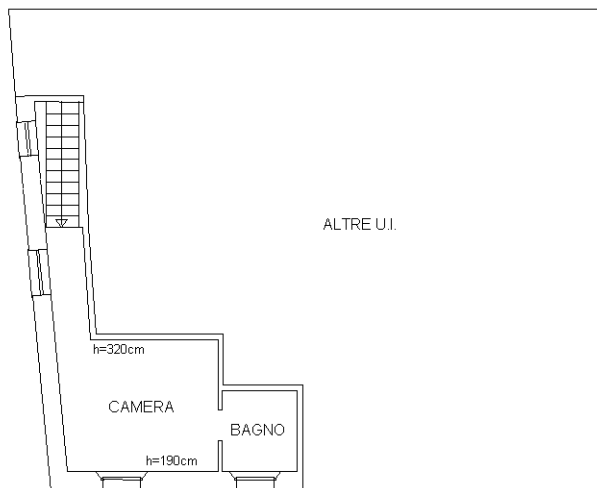
Scala 1:200

PIANTA PIANO SECONDO h=264 cm

Lungo lago Cesare Battisti



PIANTA PIANO TERZO



Ultima planimetria in atti

**Agenzia del Territorio
CATASTO FABBRICATI
Ufficio Provinciale di
Brescia**

Dichiarazione protocollo n. BS0328792 del 14/10/2010

Planimetria di u.i.u. in Comune di Desenzano Del Garda

Via Dei Caporali

civ. SNC

Identificativi Catastali:

Sezione: NCT

Foglio: 5

Particella: 437

Subalterno: 5

Compilata da:

Bertoli Gianfranco

Iscritto all'albo:
Geometri

Prov. Brescia

N. 2901

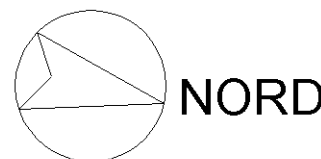
Scheda n. 1

Scala 1:200



PIANO 1 INTERRATO

partic. 437 sub. 5



Ultima planimetria in atti

**Agenzia del Territorio
CATASTO FABBRICATI
Ufficio Provinciale di
Brescia**

Dichiarazione protocollo n. BS0328792 del 14/10/2010

Planimetria di u.i.u. in Comune di Desenzano Del Garda

Via Dei Caporali

civ. SNC

Identificativi Catastali:

Sezione: NCT

Foglio: 5

Particella: 437

Subalterno: 11

Compilata da:

Bertoli Gianfranco

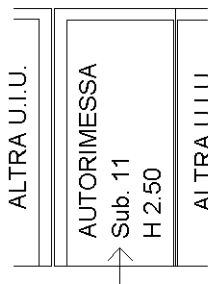
Iscritto all'albo:
Geometri

Prov. Brescia

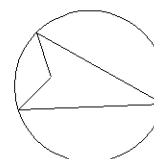
N. 2901

Scheda n. 1

Scala 1:200



PIANO 1 INTERRATO
partic. 437 sub. 11



NORD

Ultima planimetria in atti

**Agenzia del Territorio
CATASTO FABBRICATI
Ufficio Provinciale di
Brescia**

Dichiarazione protocollo n. BS0328792 del 14/10/2010

Planimetria di u.i.u. in Comune di Desenzano Del Garda

Via Dei Caporali

civ. SNC

Identificativi Catastali:

Sezione: NCT

Foglio: 5

Particella: 437

Subalterno: 54

Compilata da:

Bertoli Gianfranco

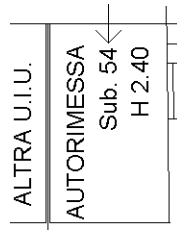
Iscritto all'albo:
Geometri

Prov. Brescia

N. 2901

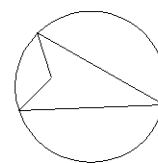
Scheda n. 1

Scala 1:200



PIANO 1 INTERRATO

partic. 437 sub. 54



NORD

Ultima planimetria in atti

**Agenzia del Territorio
CATASTO FABBRICATI
Ufficio Provinciale di
Brescia**

Dichiarazione protocollo n. BS0328792 del 14/10/2010

Planimetria di u.i.u. in Comune di Desenzano Del Garda

Via Dei Caporali

civ. SNC

Identificativi Catastali:

Sezione: NCT

Foglio: 5

Particella: 437

Subalterno: 55

Compilata da:

Bertoli Gianfranco

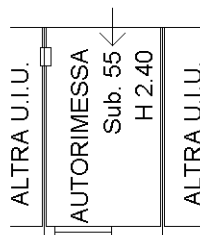
Iscritto all'albo:
Geometri

Prov. Brescia

N. 2901

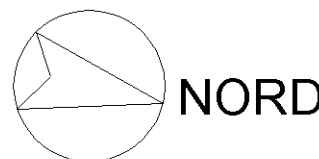
Scheda n. 1

Scala 1:200



PIANO 1 INTERRATO

partic. 437 sub. 55



Ultima planimetria in atti

**Agenzia del Territorio
CATASTO FABBRICATI
Ufficio Provinciale di
Brescia**

Dichiarazione protocollo n. BS0328792 del 14/10/2010

Planimetria di u.i.u. in Comune di Desenzano Del Garda

Via Dei Caporali

civ. SNC

Identificativi Catastali:

Sezione: NCT

Foglio: 5

Particella: 437

Subalterno: 57

Compilata da:
Bertoli Gianfranco

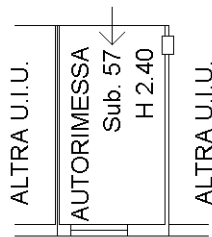
Iscritto all'albo:
Geometri

Prov. Brescia

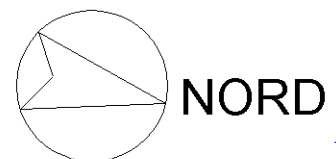
N. 2901

Scheda n. 1

Scala 1:200



PIANO 1 INTERRATO
partic. 437 sub. 57



Ultima planimetria in atti

**Agenzia del Territorio
CATASTO FABBRICATI
Ufficio Provinciale di
Brescia**

Dichiarazione protocollo n. BS0328792 del 14/10/2010

Planimetria di u.i.u. in Comune di Desenzano Del Garda

Via Dei Caporali

civ. SNC

Identificativi Catastali:

Sezione: NCT

Foglio: 5

Particella: 437

Subalterno: 58

Compilata da:

Bertoli Gianfranco

Iscritto all'albo:

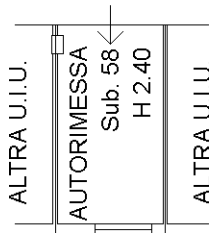
Geometri

Prov. Brescia

N. 2901

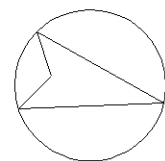
Scheda n. 1

Scala 1:200



PIANO 1 INTERRATO

partic. 437 sub. 58



NORD

Ultima planimetria in atti

**Agenzia del Territorio
CATASTO FABBRICATI
Ufficio Provinciale di
Brescia**

Dichiarazione protocollo n. BS0328792 del 14/10/2010

Planimetria di u.i.u. in Comune di Desenzano Del Garda

Via Dei Caporali

civ. SNC

Identificativi Catastali:

Sezione: NCT

Foglio: 5

Particella: 437

Subalterno: 59

Compilata da:

Bertoli Gianfranco

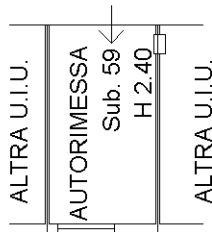
Iscritto all'albo:
Geometri

Prov. Brescia

N. 2901

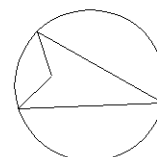
Scheda n. 1

Scala 1:200



PIANO 1 INTERRATO

partic. 437 sub. 59



NORD

Ultima planimetria in atti

**Agenzia del Territorio
CATASTO FABBRICATI
Ufficio Provinciale di
Brescia**

Dichiarazione protocollo n. BS0328792 del 14/10/2010

Planimetria di u.i.u. in Comune di Desenzano Del Garda

Via Dei Caporali

civ. SNC

Identificativi Catastali:

Sezione: NCT

Foglio: 5

Particella: 437

Subalterno: 60

Compilata da:
Bertoli Gianfranco

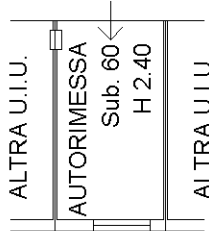
Iscritto all'albo:
Geometri

Prov. Brescia

N. 2901

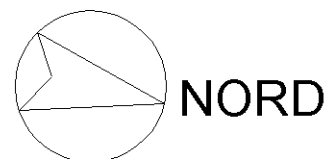
Scheda n. 1

Scala 1:200



PIANO 1 INTERRATO

partic. 437 sub. 60



Ultima planimetria in atti

**Agenzia del Territorio
CATASTO FABBRICATI
Ufficio Provinciale di
Brescia**

Dichiarazione protocollo n. BS0328792 del 14/10/2010

Planimetria di u.i.u. in Comune di Desenzano Del Garda

Via Dei Caporali

civ. SNC

Identificativi Catastali:

Sezione: NCT

Foglio: 5

Particella: 437

Subalterno: 61

Compilata da:
Bertoli Gianfranco

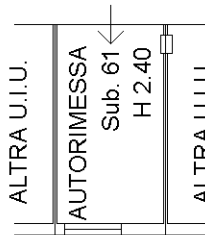
Iscritto all'albo:
Geometri

Prov. Brescia

N. 2901

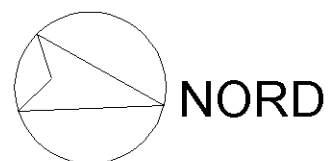
Scheda n. 1

Scala 1:200



PIANO 1 INTERRATO

partic. 437 sub. 61



Ultima planimetria in atti

**Agenzia del Territorio
CATASTO FABBRICATI
Ufficio Provinciale di
Brescia**

Dichiarazione protocollo n. BS0328792 del 14/10/2010

Planimetria di u.i.u. in Comune di Desenzano Del Garda

Via Dei Caporali

civ. SNC

Identificativi Catastali:

Sezione: NCT

Foglio: 5

Particella: 437

Subalterno: 62

Compilata da:

Bertoli Gianfranco

Iscritto all'albo:

Geometri

Prov. Brescia

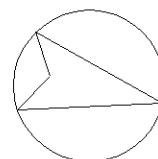
N. 2901

Scheda n. 1

Scala 1:200



PIANO 1 INTERRATO
partic. 437 sub. 62



NORD

Ultima planimetria in atti

**Agenzia del Territorio
CATASTO FABBRICATI
Ufficio Provinciale di
Brescia**

Dichiarazione protocollo n. BS0328792 del 14/10/2010

Planimetria di u.i.u. in Comune di Desenzano Del Garda

Via Dei Caporali

civ. SNC

Identificativi Catastali:

Sezione: NCT

Foglio: 5

Particella: 437

Subalterno: 63

Compilata da:

Bertoli Gianfranco

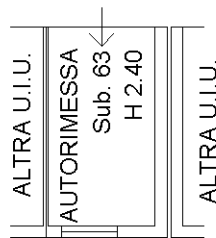
Iscritto all'albo:
Geometri

Prov. Brescia

N. 2901

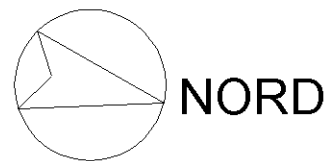
Scheda n. 1

Scala 1:200



PIANO 1 INTERRATO

partic. 437 sub. 63



Ultima planimetria in atti

**Agenzia del Territorio
CATASTO FABBRICATI
Ufficio Provinciale di
Brescia**

Dichiarazione protocollo n. BS0328792 del 14/10/2010

Planimetria di u.i.u. in Comune di Desenzano Del Garda

Via Dei Caporali

civ. SNC

Identificativi Catastali:

Sezione: NCT

Foglio: 5

Particella: 437

Subalterno: 27

Compilata da:
Bertoli Gianfranco

Iscritto all'albo:
Geometri

Prov. Brescia

N. 2901

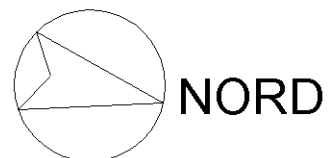
Scheda n. 1

Scala 1:200



PIANO 1 INTERRATO

partic. 437 sub. 27



Ultima planimetria in atti

**Agenzia del Territorio
CATASTO FABBRICATI
Ufficio Provinciale di
Brescia**

Dichiarazione protocollo n. BS0328792 del 14/10/2010

Planimetria di u.i.u. in Comune di Desenzano Del Garda

Via Dei Caporali

civ. SNC

Identificativi Catastali:

Sezione: NCT

Foglio: 5

Particella: 437

Subalterno: 30

Compilata da:

Bertoli Gianfranco

Iscritto all'albo:

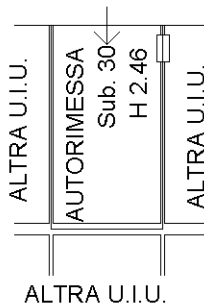
Geometri

Prov. Brescia

N. 2901

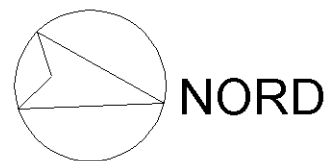
Scheda n. 1

Scala 1:200



PIANO 1 INTERRATO

partic. 437 sub. 30



Ultima planimetria in atti

**Agenzia del Territorio
CATASTO FABBRICATI
Ufficio Provinciale di
Brescia**

Dichiarazione protocollo n. BS0328792 del 14/10/2010

Planimetria di u.i.u. in Comune di Desenzano Del Garda

Via Dei Caporali

civ. SNC

Identificativi Catastali:

Sezione: NCT

Foglio: 5

Particella: 437

Subalterno: 31

Compilata da:

Bertoli Gianfranco

Iscritto all'albo:

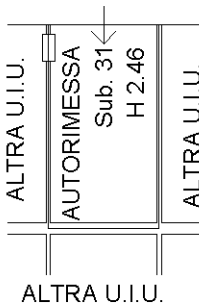
Geometri

Prov. Brescia

N. 2901

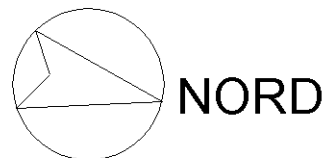
Scheda n. 1

Scala 1:200



PIANO 1 INTERRATO

partic. 437 sub. 31



Ultima planimetria in atti

**Agenzia del Territorio
CATASTO FABBRICATI
Ufficio Provinciale di
Brescia**

Dichiarazione protocollo n. BS0328792 del 14/10/2010

Planimetria di u.i.u. in Comune di Desenzano Del Garda

Via Dei Caporali

civ. SNC

Identificativi Catastali:

Sezione: NCT

Foglio: 5

Particella: 437

Subalterno: 32

Compilata da:

Bertoli Gianfranco

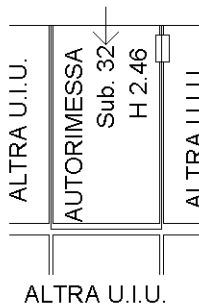
Iscritto all'albo:
Geometri

Prov. Brescia

N. 2901

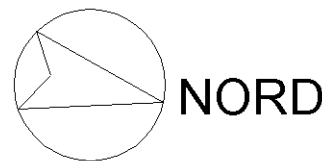
Scheda n. 1

Scala 1:200



PIANO 1 INTERRATO

partic. 437 sub. 32



Ultima planimetria in atti

**Agenzia del Territorio
CATASTO FABBRICATI
Ufficio Provinciale di
Brescia**

Dichiarazione protocollo n. BS0328792 del 14/10/2010

Planimetria di u.i.u. in Comune di Desenzano Del Garda

Via Dei Caporali

civ. SNC

Identificativi Catastali:

Sezione: NCT

Foglio: 5

Particella: 437

Subalterno: 33

Compilata da:

Bertoli Gianfranco

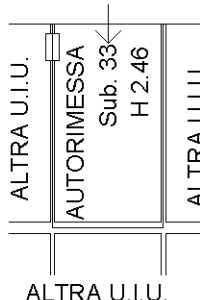
Iscritto all'albo:
Geometri

Prov. Brescia

N. 2901

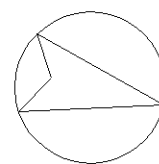
Scheda n. 1

Scala 1:200



PIANO 1 INTERRATO

partic. 437 sub. 33



NORD

Ultima planimetria in atti

**Agenzia del Territorio
CATASTO FABBRICATI
Ufficio Provinciale di
Brescia**

Dichiarazione protocollo n. BS0328792 del 14/10/2010

Planimetria di u.i.u. in Comune di Desenzano Del Garda

Via Dei Caporali

civ. SNC

Identificativi Catastali:

Sezione: NCT

Foglio: 5

Particella: 437

Subalterno: 34

Compilata da:

Bertoli Gianfranco

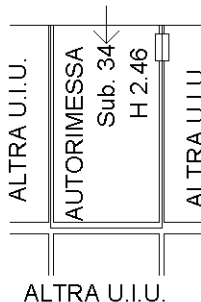
Iscritto all'albo:
Geometri

Prov. Brescia

N. 2901

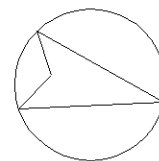
Scheda n. 1

Scala 1:200



PIANO 1 INTERRATO

partic. 437 sub. 34



NORD

Ultima planimetria in atti

**Agenzia del Territorio
CATASTO FABBRICATI
Ufficio Provinciale di
Brescia**

Dichiarazione protocollo n. BS0328792 del 14/10/2010

Planimetria di u.i.u. in Comune di Desenzano Del Garda

Via Dei Caporali

civ. SNC

Identificativi Catastali:

Sezione: NCT

Foglio: 5

Particella: 437

Subalterno: 35

Compilata da:

Bertoli Gianfranco


Iscritto all'albo:
Geometri

Prov. Brescia

N. 2901

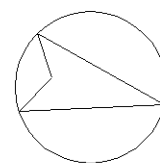
Scheda n. 1

Scala 1:200



PIANO 1 INTERRATO

partic. 437 sub. 35



NORD

Ultima planimetria in atti

**Agenzia del Territorio
CATASTO FABBRICATI
Ufficio Provinciale di
Brescia**

Dichiarazione protocollo n. BS0328792 del 14/10/2010

Planimetria di u.i.u. in Comune di Desenzano Del Garda

Via Dei Caporali

civ. SNC

Identificativi Catastali:

Sezione: NCT

Foglio: 5

Particella: 437

Subalterno: 37

Compilata da:

Bertoli Gianfranco

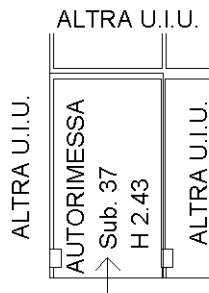
Iscritto all'albo:
Geometri

Prov. Brescia

N. 2901

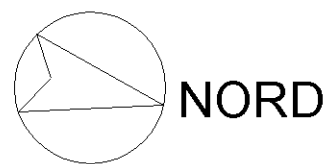
Scheda n. 1

Scala 1:200



PIANO 1 INTERRATO

partic. 437 sub. 37



Ultima planimetria in atti

**Agenzia del Territorio
CATASTO FABBRICATI
Ufficio Provinciale di
Brescia**

Dichiarazione protocollo n. BS0328792 del 14/10/2010

Planimetria di u.i.u. in Comune di Desenzano Del Garda

Via Dei Caporali

civ. SNC

Identificativi Catastali:

Sezione: NCT

Foglio: 5

Particella: 437

Subalterno: 38

Compilata da:

Bertoli Gianfranco

Iscritto all'albo:

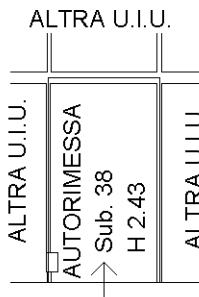
Geometri

Prov. Brescia

N. 2901

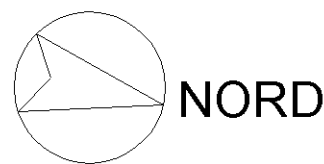
Scheda n. 1

Scala 1:200



PIANO 1 INTERRATO

partic. 437 sub. 38



Ultima planimetria in atti

**Agenzia del Territorio
CATASTO FABBRICATI
Ufficio Provinciale di
Brescia**

Dichiarazione protocollo n. BS0328792 del 14/10/2010

Planimetria di u.i.u. in Comune di Desenzano Del Garda

Via Dei Caporali

civ. SNC

Identificativi Catastali:

Sezione: NCT

Foglio: 5

Particella: 437

Subalterno: 39

Compilata da:

Bertoli Gianfranco

Iscritto all'albo:

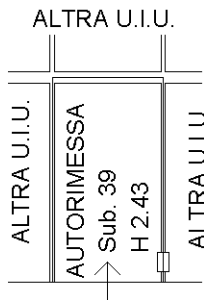
Geometri

Prov. Brescia

N. 2901

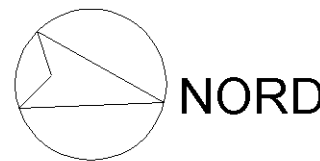
Scheda n. 1

Scala 1:200



PIANO 1 INTERRATO

partic. 437 sub. 39



Ultima planimetria in atti

**Agenzia del Territorio
CATASTO FABBRICATI
Ufficio Provinciale di
Brescia**

Dichiarazione protocollo n. BS0328792 del 14/10/2010

Planimetria di u.i.u. in Comune di Desenzano Del Garda

Via Dei Caporali

civ. SNC

Identificativi Catastali:

Sezione: NCT

Foglio: 5

Particella: 437

Subalterno: 40

Compilata da:
Bertoli Gianfranco

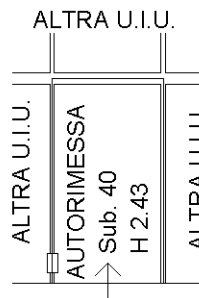
Iscritto all'albo:
Geometri

Prov. Brescia

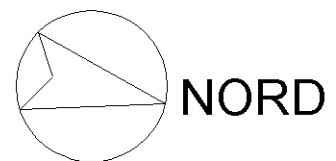
N. 2901

Scheda n. 1

Scala 1:200



PIANO 1 INTERRATO
partic. 437 sub. 40



Ultima planimetria in atti

**Agenzia del Territorio
CATASTO FABBRICATI
Ufficio Provinciale di
Brescia**

Dichiarazione protocollo n. BS0328792 del 14/10/2010

Planimetria di u.i.u. in Comune di Desenzano Del Garda

Via Dei Caporali

civ. SNC

Identificativi Catastali:

Sezione: NCT

Foglio: 5

Particella: 437

Subalterno: 41

Compilata da:

Bertoli Gianfranco

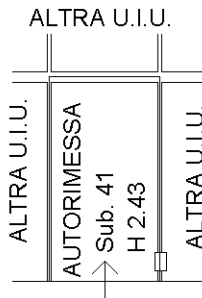
Iscritto all'albo:
Geometri

Prov. Brescia

N. 2901

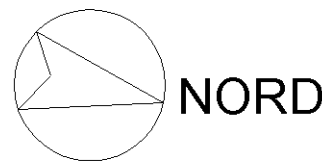
Scheda n. 1

Scala 1:200



PIANO 1 INTERRATO

partic. 437 sub. 41



Ultima planimetria in atti

**Agenzia del Territorio
CATASTO FABBRICATI
Ufficio Provinciale di
Brescia**

Dichiarazione protocollo n. BS0328792 del 14/10/2010

Planimetria di u.i.u. in Comune di Desenzano Del Garda

Via Dei Caporali

civ. SNC

Identificativi Catastali:

Sezione: NCT

Foglio: 5

Particella: 437

Subalterno: 42

Compilata da:

Bertoli Gianfranco

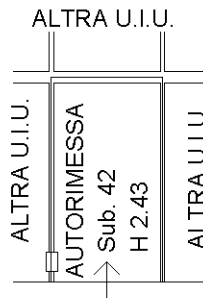
Iscritto all'albo:
Geometri

Prov. Brescia

N. 2901

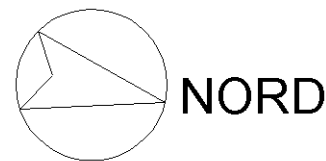
Scheda n. 1

Scala 1:200



PIANO 1 INTERRATO

partic. 437 sub. 42



Ultima planimetria in atti

**Agenzia del Territorio
CATASTO FABBRICATI
Ufficio Provinciale di
Brescia**

Dichiarazione protocollo n. BS0328792 del 14/10/2010

Planimetria di u.i.u. in Comune di Desenzano Del Garda

Via Dei Caporali

civ. SNC

Identificativi Catastali:

Sezione: NCT

Foglio: 5

Particella: 437

Subalterno: 43

Compilata da:

Bertoli Gianfranco

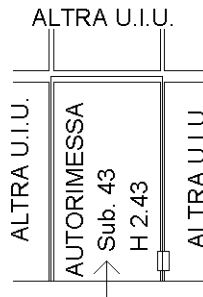
Iscritto all'albo:
Geometri

Prov. Brescia

N. 2901

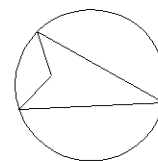
Scheda n. 1

Scala 1:200



PIANO 1 INTERRATO

partic. 437 sub. 43



NORD

Ultima planimetria in atti

**Agenzia del Territorio
CATASTO FABBRICATI
Ufficio Provinciale di
Brescia**

Dichiarazione protocollo n. BS0328792 del 14/10/2010

Planimetria di u.i.u. in Comune di Desenzano Del Garda

Via Dei Caporali

civ. SNC

Identificativi Catastali:

Sezione: NCT

Foglio: 5

Particella: 437

Subalterno: 44

Compilata da:

Bertoli Gianfranco

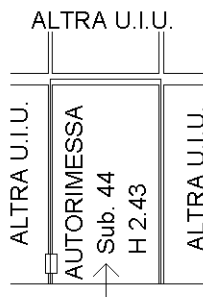
Iscritto all'albo:
Geometri

Prov. Brescia

N. 2901

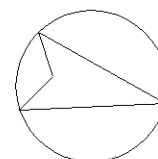
Scheda n. 1

Scala 1:200



PIANO 1 INTERRATO

partic. 437 sub. 44



NORD

Ultima planimetria in atti

**Agenzia del Territorio
CATASTO FABBRICATI
Ufficio Provinciale di
Brescia**

Dichiarazione protocollo n. BS0328792 del 14/10/2010

Planimetria di u.i.u. in Comune di Desenzano Del Garda

Via Dei Caporali

civ. SNC

Identificativi Catastali:

Sezione: NCT

Foglio: 5

Particella: 437

Subalterno: 45

Compilata da:

Bertoli Gianfranco

Iscritto all'albo:

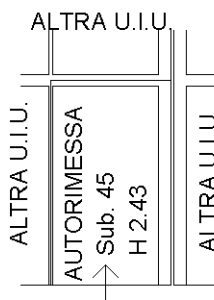
Geometri

Prov. Brescia

N. 2901

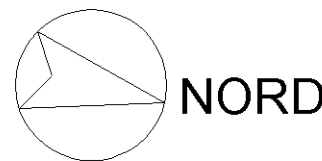
Scheda n. 1

Scala 1:200



PIANO 1 INTERRATO

partic. 437 sub. 45



Ultima planimetria in atti

**Agenzia del Territorio
CATASTO FABBRICATI
Ufficio Provinciale di
Brescia**

Dichiarazione protocollo n. BS0328792 del 14/10/2010

Planimetria di u.i.u. in Comune di Desenzano Del Garda

Via Dei Caporali

civ. SNC

Identificativi Catastali:

Sezione: NCT

Foglio: 5

Particella: 437

Subalterno: 87

Compilata da:

Bertoli Gianfranco

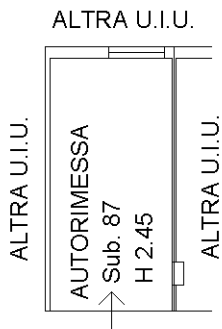
Iscritto all'albo:
Geometri

Prov. Brescia

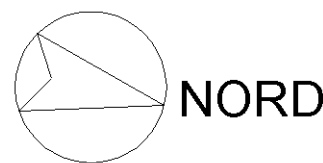
N. 2901

Scheda n. 1

Scala 1:200



PIANO 2 INTERRATO
partic. 437 sub. 87



Ultima planimetria in atti

**Agenzia del Territorio
CATASTO FABBRICATI
Ufficio Provinciale di
Brescia**

Dichiarazione protocollo n. BS0328792 del 14/10/2010

Planimetria di u.i.u. in Comune di Desenzano Del Garda

Via Dei Caporali

civ. SNC

Identificativi Catastali:

Sezione: NCT

Foglio: 5

Particella: 437

Subalterno: 88

Compilata da:

Bertoli Gianfranco

Iscritto all'albo:

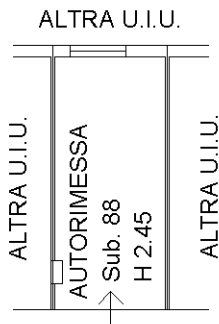
Geometri

Prov. Brescia

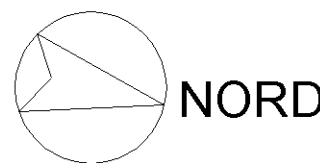
N. 2901

Scheda n. 1

Scala 1:200



PIANO 2 INTERRATO
partic. 437 sub. 88



Ultima planimetria in atti

**Agenzia del Territorio
CATASTO FABBRICATI
Ufficio Provinciale di
Brescia**

Dichiarazione protocollo n. BS0328792 del 14/10/2010

Planimetria di u.i.u. in Comune di Desenzano Del Garda

Via Dei Caporali

civ. SNC

Identificativi Catastali:

Sezione: NCT

Foglio: 5

Particella: 437

Subalterno: 89

Compilata da:

Bertoli Gianfranco

Iscritto all'albo:

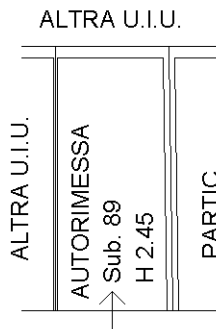
Geometri

Prov. Brescia

N. 2901

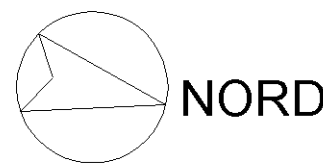
Scheda n. 1

Scala 1:200



PIANO 2 INTERRATO

partic. 437 sub. 89



Ultima planimetria in atti

**Agenzia del Territorio
CATASTO FABBRICATI
Ufficio Provinciale di
Brescia**

Dichiarazione protocollo n. BS0328792 del 14/10/2010

Planimetria di u.i.u. in Comune di Desenzano Del Garda

Via Dei Caporali

civ. SNC

Identificativi Catastali:

Sezione: NCT

Foglio: 5

Particella: 437

Subalterno: 90

Compilata da:

Bertoli Gianfranco

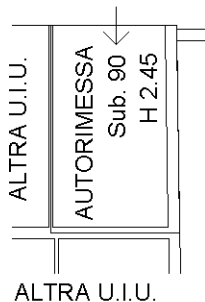
Iscritto all'albo:
Geometri

Prov. Brescia

N. 2901

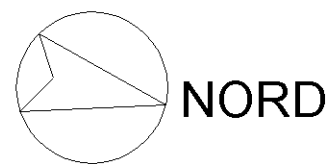
Scheda n. 1

Scala 1:200



PIANO 2 INTERRATO

partic. 437 sub. 90



Ultima planimetria in atti

**Agenzia del Territorio
CATASTO FABBRICATI
Ufficio Provinciale di
Brescia**

Dichiarazione protocollo n. BS0328792 del 14/10/2010

Planimetria di u.i.u. in Comune di Desenzano Del Garda

Via Dei Caporali

civ. SNC

Identificativi Catastali:

Sezione: NCT

Foglio: 5

Particella: 437

Subalterno: 91

Compilata da:

Bertoli Gianfranco

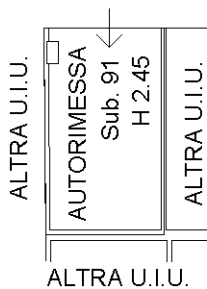
Iscritto all'albo:
Geometri

Prov. Brescia

N. 2901

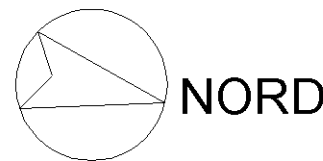
Scheda n. 1

Scala 1:200



PIANO 2 INTERRATO

partic. 437 sub. 91



Ultima planimetria in atti

**Agenzia del Territorio
CATASTO FABBRICATI
Ufficio Provinciale di
Brescia**

Dichiarazione protocollo n. BS0328792 del 14/10/2010

Planimetria di u.i.u. in Comune di Desenzano Del Garda

Via Dei Caporali

civ. SNC

Identificativi Catastali:

Sezione: NCT

Foglio: 5

Particella: 437

Subalterno: 92

Compilata da:
Bertoli Gianfranco

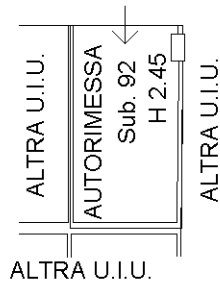
Iscritto all'albo:
Geometri

Prov. Brescia

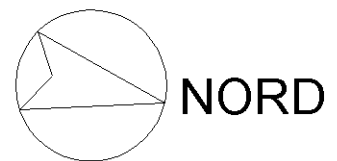
N. 2901

Scheda n. 1

Scala 1:200



PIANO 2 INTERRATO
partic. 437 sub. 92



Ultima planimetria in atti

**Agenzia del Territorio
CATASTO FABBRICATI
Ufficio Provinciale di
Brescia**

Dichiarazione protocollo n. BS0328792 del 14/10/2010

Planimetria di u.i.u. in Comune di Desenzano Del Garda

Via Dei Caporali

civ. SNC

Identificativi Catastali:

Sezione: NCT

Foglio: 5

Particella: 437

Subalterno: 100

Compilata da:
Bertoli Gianfranco

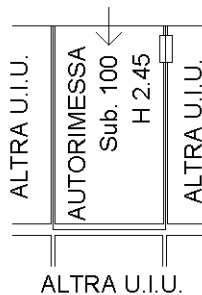
Iscritto all'albo:
Geometri

Prov. Brescia

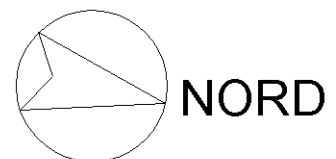
N. 2901

Scheda n. 1

Scala 1:200



PIANO 2 INTERRATO
partic. 437 sub. 100



Ultima planimetria in atti

**Agenzia del Territorio
CATASTO FABBRICATI
Ufficio Provinciale di
Brescia**

Dichiarazione protocollo n. BS0328792 del 14/10/2010

Planimetria di u.i.u. in Comune di Desenzano Del Garda

Via Dei Caporali

civ. SNC

Identificativi Catastali:

Sezione: NCT

Foglio: 5

Particella: 437

Subalterno: 64

Compilata da:
Bertoli Gianfranco

Iscritto all'albo:
Geometri

Prov. Brescia

N. 2901

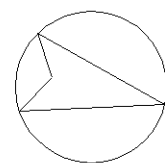
Scheda n. 1

Scala 1:200



PIANO 1 INTERRATO

partic. 437 sub. 64



NORD

Ultima planimetria in atti

**Agenzia del Territorio
CATASTO FABBRICATI
Ufficio Provinciale di
Brescia**

Dichiarazione protocollo n. BS0328792 del 14/10/2010

Planimetria di u.i.u. in Comune di Desenzano Del Garda

Via Dei Caporali

civ. SNC

Identificativi Catastali:

Sezione: NCT

Foglio: 5

Particella: 437

Subalterno: 65

Compilata da:

Bertoli Gianfranco

Iscritto all'albo:
Geometri

Prov. Brescia

N. 2901

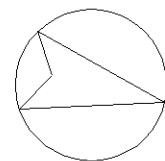
Scheda n. 1

Scala 1:200



PIANO 1 INTERRATO

partic. 437 sub. 65



NORD

Ultima planimetria in atti

**Agenzia del Territorio
CATASTO FABBRICATI
Ufficio Provinciale di
Brescia**

Dichiarazione protocollo n. BS0328792 del 14/10/2010

Planimetria di u.i.u. in Comune di Desenzano Del Garda

Via Dei Caporali

civ. SNC

Identificativi Catastali:

Sezione: NCT

Foglio: 5

Particella: 437

Subalterno: 66

Compilata da:

Bertoli Gianfranco

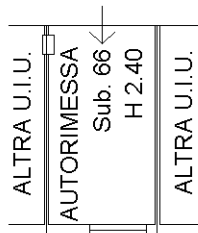
Iscritto all'albo:
Geometri

Prov. Brescia

N. 2901

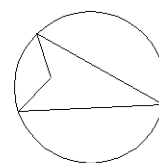
Scheda n. 1

Scala 1:200



PIANO 1 INTERRATO

partic. 437 sub. 66



NORD

Ultima planimetria in atti

**Agenzia del Territorio
CATASTO FABBRICATI
Ufficio Provinciale di
Brescia**

Dichiarazione protocollo n. BS0328792 del 14/10/2010

Planimetria di u.i.u. in Comune di Desenzano Del Garda

Via Dei Caporali

civ. SNC

Identificativi Catastali:

Sezione: NCT

Foglio: 5

Particella: 437

Subalterno: 67

Compilata da:

Bertoli Gianfranco

Iscritto all'albo:
Geometri

Prov. Brescia

N. 2901

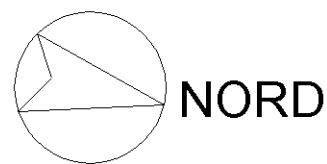
Scheda n. 1

Scala 1:200



PIANO 1 INTERRATO

partic. 437 sub. 67



Ultima planimetria in atti

**Agenzia del Territorio
CATASTO FABBRICATI
Ufficio Provinciale di
Brescia**

Dichiarazione protocollo n. BS0328792 del 14/10/2010

Planimetria di u.i.u. in Comune di Desenzano Del Garda

Via Dei Caporali

civ. SNC

Identificativi Catastali:

Sezione: NCT

Foglio: 5

Particella: 437

Subalterno: 68

Compilata da:

Bertoli Gianfranco

Iscritto all'albo:
Geometri

Prov. Brescia

N. 2901

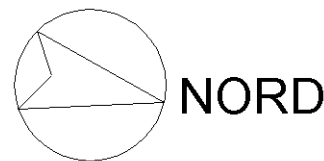
Scheda n. 1

Scala 1:200



PIANO 1 INTERRATO

partic. 437 sub. 68



Ultima planimetria in atti

**Agenzia del Territorio
CATASTO FABBRICATI
Ufficio Provinciale di
Brescia**

Dichiarazione protocollo n. BS0328792 del 14/10/2010

Planimetria di u.i.u. in Comune di Desenzano Del Garda

Via Dei Caporali

civ. SNC

Identificativi Catastali:

Sezione: NCT

Foglio: 5

Particella: 437

Subalterno: 70

Compilata da:

Bertoli Gianfranco

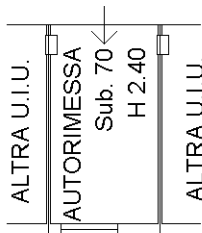
Iscritto all'albo:
Geometri

Prov. Brescia

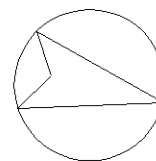
N. 2901

Scheda n. 1

Scala 1:200



PIANO 1 INTERRATO
partic. 437 sub. 70



NORD

Ultima planimetria in atti

**Agenzia del Territorio
CATASTO FABBRICATI
Ufficio Provinciale di
Brescia**

Dichiarazione protocollo n. BS0328792 del 14/10/2010

Planimetria di u.i.u. in Comune di Desenzano Del Garda

Via Dei Caporali

civ. SNC

Identificativi Catastali:

Sezione: NCT

Foglio: 5

Particella: 437

Subalterno: 75

Compilata da:

Bertoli Gianfranco

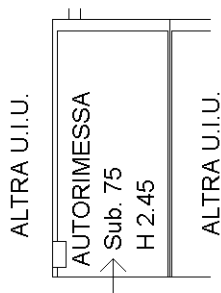
Iscritto all'albo:
Geometri

Prov. Brescia

N. 2901

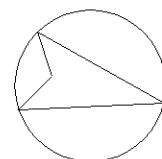
Scheda n. 1

Scala 1:200



PIANO 2 INTERRATO

partic. 437 sub. 75



NORD

Ultima planimetria in atti

**Agenzia del Territorio
CATASTO FABBRICATI
Ufficio Provinciale di
Brescia**

Dichiarazione protocollo n. BS0328792 del 14/10/2010

Planimetria di u.i.u. in Comune di Desenzano Del Garda

Via Dei Caporali

civ. SNC

Identificativi Catastali:

Sezione: NCT

Foglio: 5

Particella: 437

Subalterno: 76

Compilata da:

Bertoli Gianfranco

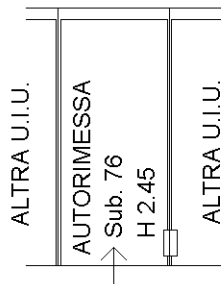
Iscritto all'albo:
Geometri

Prov. Brescia

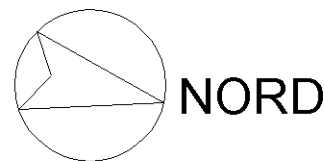
N. 2901

Scheda n. 1

Scala 1:200



PIANO 2 INTERRATO
partic. 437 sub. 76



Ultima planimetria in atti

**Agenzia del Territorio
CATASTO FABBRICATI
Ufficio Provinciale di
Brescia**

Dichiarazione protocollo n. BS0328792 del 14/10/2010

Planimetria di u.i.u. in Comune di Desenzano Del Garda

Via Dei Caporali

civ. SNC

Identificativi Catastali:

Sezione: NCT

Foglio: 5

Particella: 437

Subalterno: 77

Compilata da:
Bertoli Gianfranco

Iscritto all'albo:
Geometri

Prov. Brescia

N. 2901

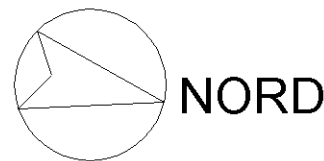
Scheda n. 1

Scala 1:200



PIANO 2 INTERRATO

partic. 437 sub. 77



Ultima planimetria in atti

**Agenzia del Territorio
CATASTO FABBRICATI
Ufficio Provinciale di
Brescia**

Dichiarazione protocollo n. BS0328792 del 14/10/2010

Planimetria di u.i.u. in Comune di Desenzano Del Garda

Via Dei Caporali

civ. SNC

Identificativi Catastali:

Sezione: NCT

Foglio: 5

Particella: 437

Subalterno: 78

Compilata da:

Bertoli Gianfranco

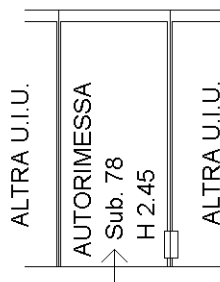
Iscritto all'albo:
Geometri

Prov. Brescia

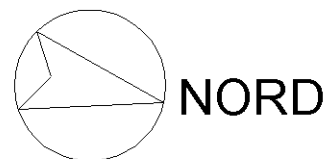
N. 2901

Scheda n. 1

Scala 1:200



PIANO 2 INTERRATO
partic. 437 sub. 78



Ultima planimetria in atti

**Agenzia del Territorio
CATASTO FABBRICATI
Ufficio Provinciale di
Brescia**

Dichiarazione protocollo n. BS0328792 del 14/10/2010

Planimetria di u.i.u. in Comune di Desenzano Del Garda

Via Dei Caporali

civ. SNC

Identificativi Catastali:

Sezione: NCT

Foglio: 5

Particella: 437

Subalterno: 79

Compilata da:

Bertoli Gianfranco

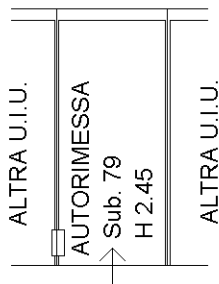
Iscritto all'albo:
Geometri

Prov. Brescia

N. 2901

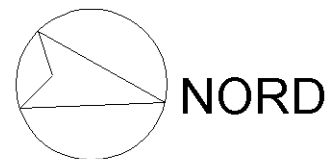
Scheda n. 1

Scala 1:200



PIANO 2 INTERRATO

partic. 437 sub. 79



**Agenzia del Territorio
CATASTO FABBRICATI
Ufficio Provinciale di
Brescia**

Dichiarazione protocollo n. BS0328792 del 14/10/2010

Planimetria di u.i.u. in Comune di Desenzano Del Garda

Via Dei Caporali

civ. SNC

Identificativi Catastali:

Sezione: NCT

Foglio: 5

Particella: 437

Subalterno: 80

Compilata da:

Bertoli Gianfranco

Iscritto all'albo:
Geometri

Prov. Brescia

N. 2901

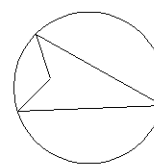
Scheda n. 1

Scala 1:200



PIANO 2 INTERRATO

partic. 437 sub. 80



NORD

Ultima planimetria in atti

**Agenzia del Territorio
CATASTO FABBRICATI
Ufficio Provinciale di
Brescia**

Dichiarazione protocollo n. BS0328792 del 14/10/2010

Planimetria di u.i.u. in Comune di Desenzano Del Garda

Via Dei Caporali

civ. SNC

Identificativi Catastali:

Sezione: NCT

Foglio: 5

Particella: 437

Subalterno: 81

Compilata da:

Bertoli Gianfranco

Iscritto all'albo:
Geometri

Prov. Brescia

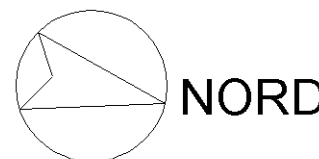
N. 2901

Scheda n. 1

Scala 1:200



PIANO 2 INTERRATO
partic. 437 sub. 81



Ultima planimetria in atti

**Agenzia del Territorio
CATASTO FABBRICATI
Ufficio Provinciale di
Brescia**

Dichiarazione protocollo n. BS0328792 del 14/10/2010

Planimetria di u.i.u. in Comune di Desenzano Del Garda

Via Dei Caporali

civ. SNC

Identificativi Catastali:

Sezione: NCT

Foglio: 5

Particella: 437

Subalterno: 82

Compilata da:
Bertoli Gianfranco

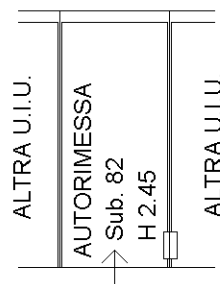
Iscritto all'albo:
Geometri

Prov. Brescia

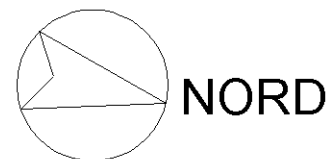
N. 2901

Scheda n. 1

Scala 1:200



PIANO 2 INTERRATO
partic. 437 sub. 82



Ultima planimetria in atti

**Agenzia del Territorio
CATASTO FABBRICATI
Ufficio Provinciale di
Brescia**

Dichiarazione protocollo n. BS0328792 del 14/10/2010

Planimetria di u.i.u. in Comune di Desenzano Del Garda

Via Dei Caporali

civ. SNC

Identificativi Catastali:

Sezione: NCT

Foglio: 5

Particella: 437

Subalterno: 83

Compilata da:

Bertoli Gianfranco

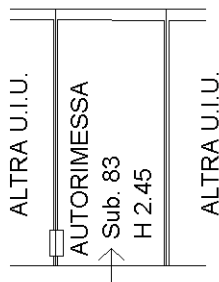
Iscritto all'albo:
Geometri

Prov. Brescia

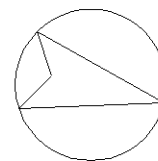
N. 2901

Scheda n. 1

Scala 1:200



PIANO 2 INTERRATO
partic. 437 sub. 83



NORD

Ultima planimetria in atti

**Agenzia del Territorio
CATASTO FABBRICATI
Ufficio Provinciale di
Brescia**

Dichiarazione protocollo n. BS0328792 del 14/10/2010

Planimetria di u.i.u. in Comune di Desenzano Del Garda

Via Dei Caporali

civ. SNC

Identificativi Catastali:

Sezione: NCT

Foglio: 5

Particella: 437

Subalterno: 84

Compilata da:

Bertoli Gianfranco

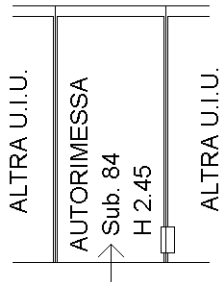
Iscritto all'albo:
Geometri

Prov. Brescia

N. 2901

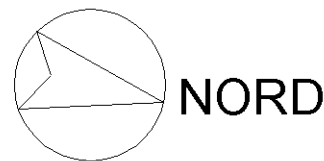
Scheda n. 1

Scala 1:200



PIANO 2 INTERRATO

partic. 437 sub. 84



Ultima planimetria in atti

**Agenzia del Territorio
CATASTO FABBRICATI
Ufficio Provinciale di
Brescia**

Dichiarazione protocollo n. BS0328792 del 14/10/2010

Planimetria di u.i.u. in Comune di Desenzano Del Garda

Via Dei Caporali

civ. SNC

Identificativi Catastali:

Sezione: NCT

Foglio: 5

Particella: 437

Subalterno: 85

Compilata da:

Bertoli Gianfranco

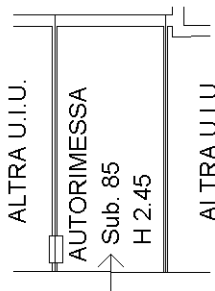
Iscritto all'albo:
Geometri

Prov. Brescia

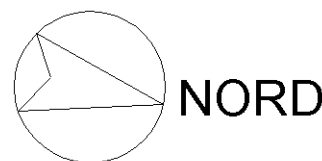
N. 2901

Scheda n. 1

Scala 1:200



PIANO 2 INTERRATO
partic. 437 sub. 85



**Agenzia del Territorio
CATASTO FABBRICATI
Ufficio Provinciale di
Brescia**

Dichiarazione protocollo n. BS0328792 del 14/10/2010

Planimetria di u.i.u. in Comune di Desenzano Del Garda

Via Dei Caporali

civ. SNC

Identificativi Catastali:

Sezione: NCT

Foglio: 5

Particella: 437

Subalterno: 86

Compilata da:

Bertoli Gianfranco

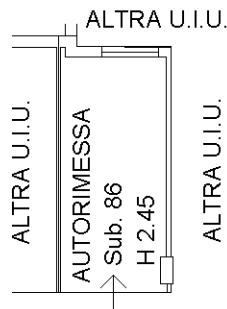
Iscritto all'albo:
Geometri

Prov. Brescia

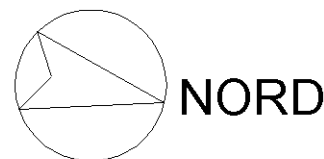
N. 2901

Scheda n. 1

Scala 1:200



PIANO 2 INTERRATO
partic. 437 sub. 86



Ultima planimetria in atti

**Agenzia del Territorio
CATASTO FABBRICATI
Ufficio Provinciale di
Brescia**

Dichiarazione protocollo n. BS0328792 del 14/10/2010

Planimetria di u.i.u. in Comune di Desenzano Del Garda

Via Dei Caporali

civ. SNC

Identificativi Catastali:

Sezione: NCT

Foglio: 5

Particella: 437

Subalterno: 127

Compilata da:
Bertoli Gianfranco

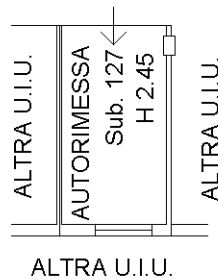
Iscritto all'albo:
Geometri

Prov. Brescia

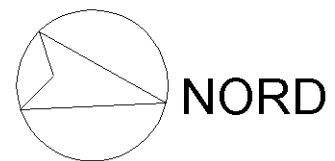
N. 2901

Scheda n. 1

Scala 1:200



PIANO 2 INTERRATO
partic. 437 sub. 127



Ultima planimetria in atti

**Agenzia del Territorio
CATASTO FABBRICATI
Ufficio Provinciale di
Brescia**

Dichiarazione protocollo n. BS0328792 del 14/10/2010

Planimetria di u.i.u. in Comune di Desenzano Del Garda

Via Dei Caporali

civ. SNC

Identificativi Catastali:

Sezione: NCT

Foglio: 5

Particella: 437

Subalterno: 128

Compilata da:
Bertoli Gianfranco

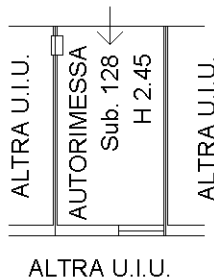
Iscritto all'albo:
Geometri

Prov. Brescia

N. 2901

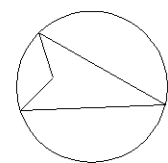
Scheda n. 1

Scala 1:200



PIANO 2 INTERRATO

partic. 437 sub. 128



NORD

**Agenzia del Territorio
CATASTO FABBRICATI
Ufficio Provinciale di
Brescia**

Dichiarazione protocollo n. BS0328792 del 14/10/2010

Planimetria di u.i.u. in Comune di Desenzano Del Garda

Via Dei Caporali

civ. SNC

Identificativi Catastali:

Sezione: NCT

Foglio: 5

Particella: 437

Subalterno: 129

Compilata da:

Bertoli Gianfranco

Iscritto all'albo:

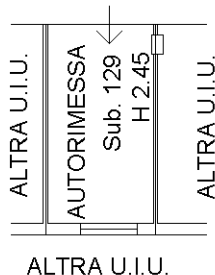
Geometri

Prov. Brescia

N. 2901

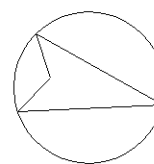
Scheda n. 1

Scala 1:200



PIANO 2 INTERRATO

partic. 437 sub. 129



NORD

Ultima planimetria in atti

**Agenzia del Territorio
CATASTO FABBRICATI
Ufficio Provinciale di
Brescia**

Dichiarazione protocollo n. BS0328792 del 14/10/2010

Planimetria di u.i.u. in Comune di Desenzano Del Garda

Via Dei Caporali

civ. SNC

Identificativi Catastali:

Sezione: NCT

Foglio: 5

Particella: 437

Subalterno: 130

Compilata da:
Bertoli Gianfranco

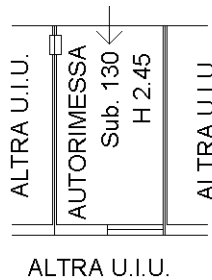
Iscritto all'albo:
Geometri

Prov. Brescia

N. 2901

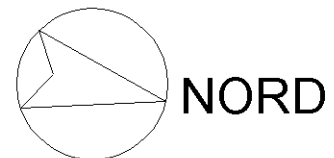
Scheda n. 1

Scala 1:200



PIANO 2 INTERRATO

partic. 437 sub. 130



**Agenzia del Territorio
CATASTO FABBRICATI
Ufficio Provinciale di
Brescia**

Dichiarazione protocollo n. BS0328792 del 14/10/2010

Planimetria di u.i.u. in Comune di Desenzano Del Garda

Via Dei Caporali

civ. SNC

Identificativi Catastali:

Sezione: NCT

Foglio: 5

Particella: 437

Subalterno: 131

Compilata da:
Bertoli Gianfranco

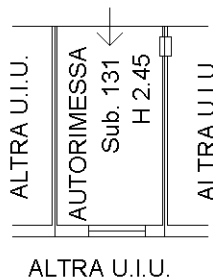
Iscritto all'albo:
Geometri

Prov. Brescia

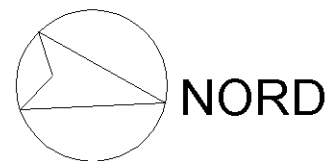
N. 2901

Scheda n. 1

Scala 1:200



PIANO 2 INTERRATO
partic. 437 sub. 131



Ultima planimetria in atti

**Agenzia del Territorio
CATASTO FABBRICATI
Ufficio Provinciale di
Brescia**

Dichiarazione protocollo n. BS0328792 del 14/10/2010

Planimetria di u.i.u. in Comune di Desenzano Del Garda

Via Dei Caporali

civ. SNC

Identificativi Catastali:

Sezione: NCT

Foglio: 5

Particella: 437

Subalterno: 132

Compilata da:

Bertoli Gianfranco

Iscritto all'albo:

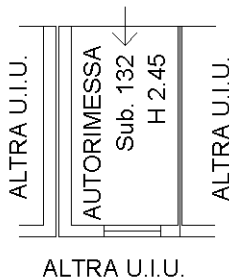
Geometri

Prov. Brescia

N. 2901

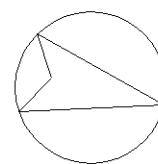
Scheda n. 1

Scala 1:200



PIANO 2 INTERRATO

partic. 437 sub. 132



NORD

Ultima planimetria in atti

**Agenzia del Territorio
CATASTO FABBRICATI
Ufficio Provinciale di
Brescia**

Dichiarazione protocollo n. BS0328792 del 14/10/2010

Planimetria di u.i.u. in Comune di Desenzano Del Garda

Via Dei Caporali

civ. SNC

Identificativi Catastali:

Sezione: NCT

Foglio: 5

Particella: 437

Subalterno: 139

Compilata da:

Bertoli Gianfranco

Iscritto all'albo:

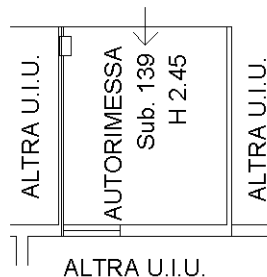
Geometri

Prov. Brescia

N. 2901

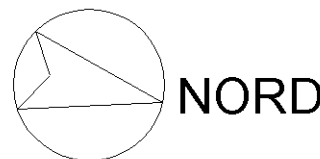
Scheda n. 1

Scala 1:200



PIANO 2 INTERRATO

partic. 437 sub. 139



Ultima planimetria in atti

**Agenzia del Territorio
CATASTO FABBRICATI
Ufficio Provinciale di
Brescia**

Dichiarazione protocollo n. BS0328792 del 14/10/2010

Planimetria di u.i.u. in Comune di Desenzano Del Garda

Via Dei Caporali

civ. SNC

Identificativi Catastali:

Sezione: NCT

Foglio: 5

Particella: 437

Subalterno: 140

Compilata da:

Bertoli Gianfranco

Iscritto all'albo:

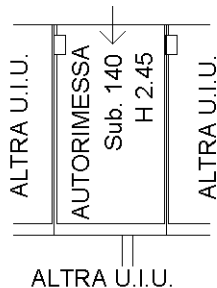
Geometri

Prov. Brescia

N. 2901

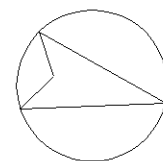
Scheda n. 1

Scala 1:200



PIANO 2 INTERRATO

partic. 437 sub. 140



NORD

Ultima planimetria in atti

**Agenzia del Territorio
CATASTO FABBRICATI
Ufficio Provinciale di
Brescia**

Dichiarazione protocollo n. BS0328817 del 14/10/2010

Planimetria di u.i.u. in Comune di Desenzano Del Garda

Via Dei Caporali

civ. SNC

Identificativi Catastali:

Sezione: NCT

Foglio: 5

Particella: 438

Subalterno: 2

Compilata da:
Bertoli Gianfranco

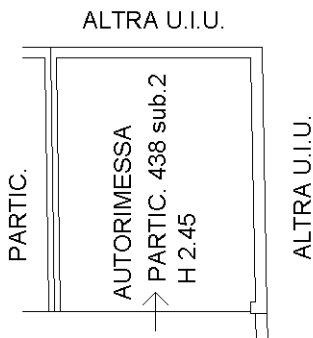
Iscritto all'albo:
Geometri

Prov. Brescia

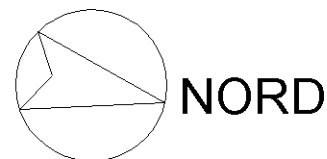
N. 2901

Scheda n. 1

Scala 1:200



PIANO 2 INTERRATO
partic. 438 sub. 2



Ultima planimetria in atti

**Agenzia del Territorio
CATASTO FABBRICATI
Ufficio Provinciale di
Brescia**

Dichiarazione protocollo n. BS0328792 del 14/10/2010

Planimetria di u.i.u. in Comune di Desenzano Del Garda

Via Dei Caporali

civ. SNC

Identificativi Catastali:

Sezione: NCT

Foglio: 5

Particella: 437

Subalterno: 101

Compilata da:

Bertoli Gianfranco

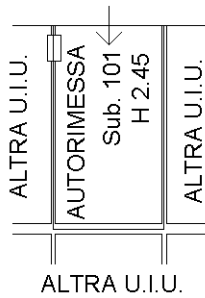
Iscritto all'albo:
Geometri

Prov. Brescia

N. 2901

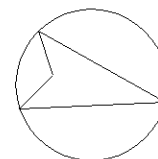
Scheda n. 1

Scala 1:200



PIANO 2 INTERRATO

partic. 437 sub. 101



NORD

Ultima planimetria in atti

**Agenzia del Territorio
CATASTO FABBRICATI
Ufficio Provinciale di
Brescia**

Dichiarazione protocollo n. BS0328792 del 14/10/2010

Planimetria di u.i.u. in Comune di Desenzano Del Garda

Via Dei Caporali

civ. SNC

Identificativi Catastali:

Sezione: NCT

Foglio: 5

Particella: 437

Subalterno: 102

Compilata da:
Bertoli Gianfranco

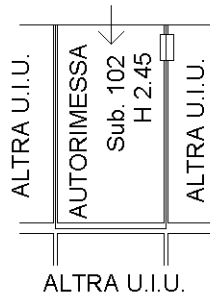
Iscritto all'albo:
Geometri

Prov. Brescia

N. 2901

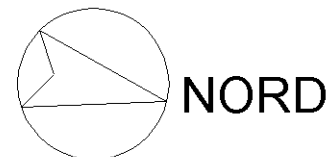
Scheda n. 1

Scala 1:200



PIANO 2 INTERRATO

partic. 437 sub. 102



Ultima planimetria in atti

**Agenzia del Territorio
CATASTO FABBRICATI
Ufficio Provinciale di
Brescia**

Dichiarazione protocollo n. BS0328792 del 14/10/2010

Planimetria di u.i.u. in Comune di Desenzano Del Garda

Via Dei Caporali

civ. SNC

Identificativi Catastali:

Sezione: NCT

Foglio: 5

Particella: 437

Subalterno: 111

Compilata da:

Bertoli Gianfranco

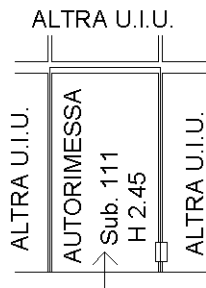
Iscritto all'albo:
Geometri

Prov. Brescia

N. 2901

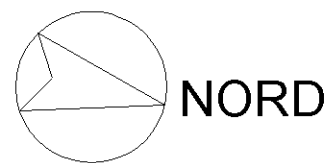
Scheda n. 1

Scala 1:200



PIANO 2 INTERRATO

partic. 437 sub. 111



Ultima planimetria in atti

**Agenzia del Territorio
CATASTO FABBRICATI
Ufficio Provinciale di
Brescia**

Dichiarazione protocollo n. BS0328792 del 14/10/2010

Planimetria di u.i.u. in Comune di Desenzano Del Garda

Via Dei Caporali

civ. SNC

Identificativi Catastali:

Sezione: NCT

Foglio: 5

Particella: 437

Subalterno: 112

Compilata da:
Bertoli Gianfranco

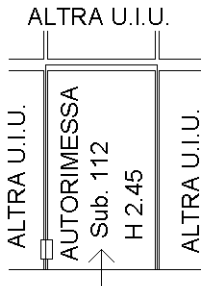
Iscritto all'albo:
Geometri

Prov. Brescia

N. 2901

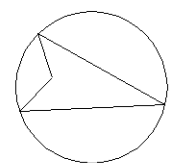
Scheda n. 1

Scala 1:200



PIANO 2 INTERRATO

partic. 437 sub. 112



NORD

Ultima planimetria in atti

**Agenzia del Territorio
CATASTO FABBRICATI
Ufficio Provinciale di
Brescia**

Dichiarazione protocollo n. BS0328792 del 14/10/2010

Planimetria di u.i.u. in Comune di Desenzano Del Garda

Via Dei Caporali

civ. SNC

Identificativi Catastali:

Sezione: NCT

Foglio: 5

Particella: 437

Subalterno: 116

Compilata da:
Bertoli Gianfranco

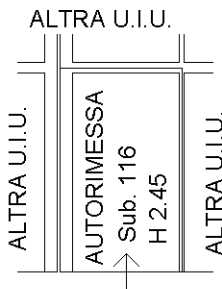
Iscritto all'albo:
Geometri

Prov. Brescia

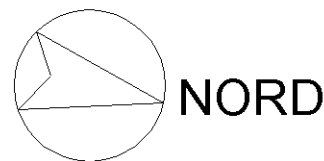
N. 2901

Scheda n. 1

Scala 1:200



PIANO 2 INTERRATO
partic. 437 sub. 116



Ultima planimetria in atti

**Agenzia del Territorio
CATASTO FABBRICATI
Ufficio Provinciale di
Brescia**

Dichiarazione protocollo n. BS0328792 del 14/10/2010

Planimetria di u.i.u. in Comune di Desenzano Del Garda

Via Dei Caporali

civ. SNC

Identificativi Catastali:

Sezione: NCT

Foglio: 5

Particella: 437

Subalterno: 117

Compilata da:

Bertoli Gianfranco

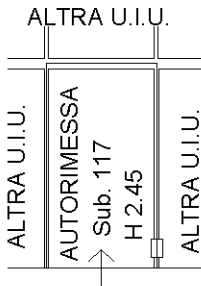
Iscritto all'albo:
Geometri

Prov. Brescia

N. 2901

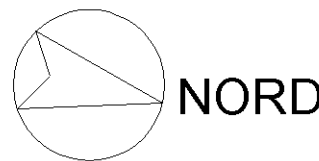
Scheda n. 1

Scala 1:200



PIANO 2 INTERRATO

partic. 437 sub. 117



Ultima planimetria in atti

**Agenzia del Territorio
CATASTO FABBRICATI
Ufficio Provinciale di
Brescia**

Dichiarazione protocollo n. BS0328792 del 14/10/2010

Planimetria di u.i.u. in Comune di Desenzano Del Garda

Via Dei Caporali

civ. SNC

Identificativi Catastali:

Sezione: NCT

Foglio: 5

Particella: 437

Subalterno: 118

Compilata da:

Bertoli Gianfranco

Iscritto all'albo:
Geometri

Prov. Brescia

N. 2901

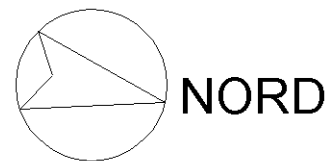
Scheda n. 1

Scala 1:200



PIANO 2 INTERRATO

partic. 437 sub. 118



Ultima planimetria in atti

**Agenzia del Territorio
CATASTO FABBRICATI
Ufficio Provinciale di
Brescia**

Dichiarazione protocollo n. BS0328792 del 14/10/2010

Planimetria di u.i.u. in Comune di Desenzano Del Garda

Via Dei Caporali

civ. SNC

Identificativi Catastali:

Sezione: NCT

Foglio: 5

Particella: 437

Subalterno: 119

Compilata da:

Bertoli Gianfranco

Iscritto all'albo:
Geometri

Prov. Brescia

N. 2901

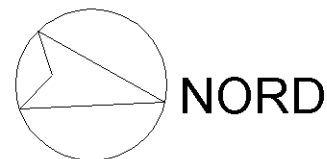
Scheda n. 1

Scala 1:200



PIANO 2 INTERRATO

partic. 437 sub. 119



Ultima planimetria in atti

**Agenzia del Territorio
CATASTO FABBRICATI
Ufficio Provinciale di
Brescia**

Dichiarazione protocollo n. BS0328792 del 14/10/2010

Planimetria di u.i.u. in Comune di Desenzano Del Garda

Via Dei Caporali

civ. SNC

Identificativi Catastali:

Sezione: NCT

Foglio: 5

Particella: 437

Subalterno: 120

Compilata da:

Bertoli Gianfranco

Iscritto all'albo:
Geometri

Prov. Brescia

N. 2901

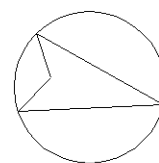
Scheda n. 1

Scala 1:200



PIANO 2 INTERRATO

partic. 437 sub. 120



NORD

Ultima planimetria in atti

**Agenzia del Territorio
CATASTO FABBRICATI
Ufficio Provinciale di
Brescia**

Dichiarazione protocollo n. BS0328792 del 14/10/2010

Planimetria di u.i.u. in Comune di Desenzano Del Garda

Via Dei Caporali

civ. SNC

Identificativi Catastali:

Sezione: NCT

Foglio: 5

Particella: 437

Subalterno: 122

Compilata da:
Bertoli Gianfranco

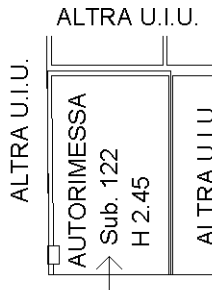
Iscritto all'albo:
Geometri

Prov. Brescia

N. 2901

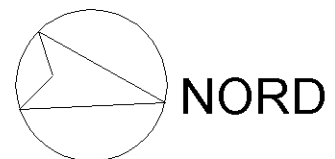
Scheda n. 1

Scala 1:200



PIANO 2 INTERRATO

partic. 437 sub. 122



Ultima planimetria in atti

**Agenzia del Territorio
CATASTO FABBRICATI
Ufficio Provinciale di
Brescia**

Dichiarazione protocollo n. BS0328792 del 14/10/2010

Planimetria di u.i.u. in Comune di Desenzano Del Garda

Via Dei Caporali

civ. SNC

Identificativi Catastali:

Sezione: NCT

Foglio: 5

Particella: 437

Subalterno: 123

Compilata da:

Bertoli Gianfranco

Iscritto all'albo:
Geometri

Prov. Brescia

N. 2901

Scheda n. 1

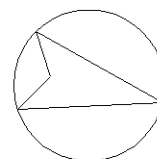
Scala 1:200

ALTRA U.I.U.



PIANO 2 INTERRATO

partic. 437 sub. 123



NORD

Ultima planimetria in atti

**Agenzia del Territorio
CATASTO FABBRICATI
Ufficio Provinciale di
Brescia**

Dichiarazione protocollo n. BS0328792 del 14/10/2010

Planimetria di u.i.u. in Comune di Desenzano Del Garda

Via Dei Caporali

civ. SNC

Identificativi Catastali:

Sezione: NCT

Foglio: 5

Particella: 437

Subalterno: 124

Compilata da:

Bertoli Gianfranco

Iscritto all'albo:

Geometri

Prov. Brescia

N. 2901

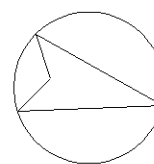
Scheda n. 1

Scala 1:200



PIANO 2 INTERRATO

partic. 437 sub. 124



NORD

Ultima planimetria in atti

**Agenzia del Territorio
CATASTO FABBRICATI
Ufficio Provinciale di
Brescia**

Dichiarazione protocollo n. BS0328792 del 14/10/2010

Planimetria di u.i.u. in Comune di Desenzano Del Garda

Via Dei Caporali

civ. SNC

Identificativi Catastali:

Sezione: NCT

Foglio: 5

Particella: 437

Subalterno: 125

Compilata da:

Bertoli Gianfranco

Iscritto all'albo:

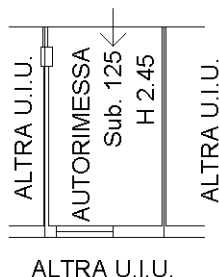
Geometri

Prov. Brescia

N. 2901

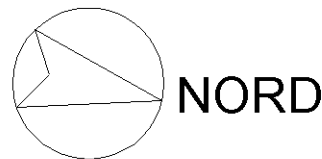
Scheda n. 1

Scala 1:200



PIANO 2 INTERRATO

partic. 437 sub. 125



Ultima planimetria in atti

**Agenzia del Territorio
CATASTO FABBRICATI
Ufficio Provinciale di
Brescia**

Dichiarazione protocollo n. BS0328792 del 14/10/2010

Planimetria di u.i.u. in Comune di Desenzano Del Garda

Via Dei Caporali

civ. SNC

Identificativi Catastali:

Sezione: NCT

Foglio: 5

Particella: 437

Subalterno: 126

Compilata da:
Bertoli Gianfranco

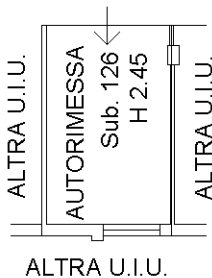
Iscritto all'albo:
Geometri

Prov. Brescia

N. 2901

Scheda n. 1

Scala 1:200



PIANO 2 INTERRATO

partic. 437 sub. 126

