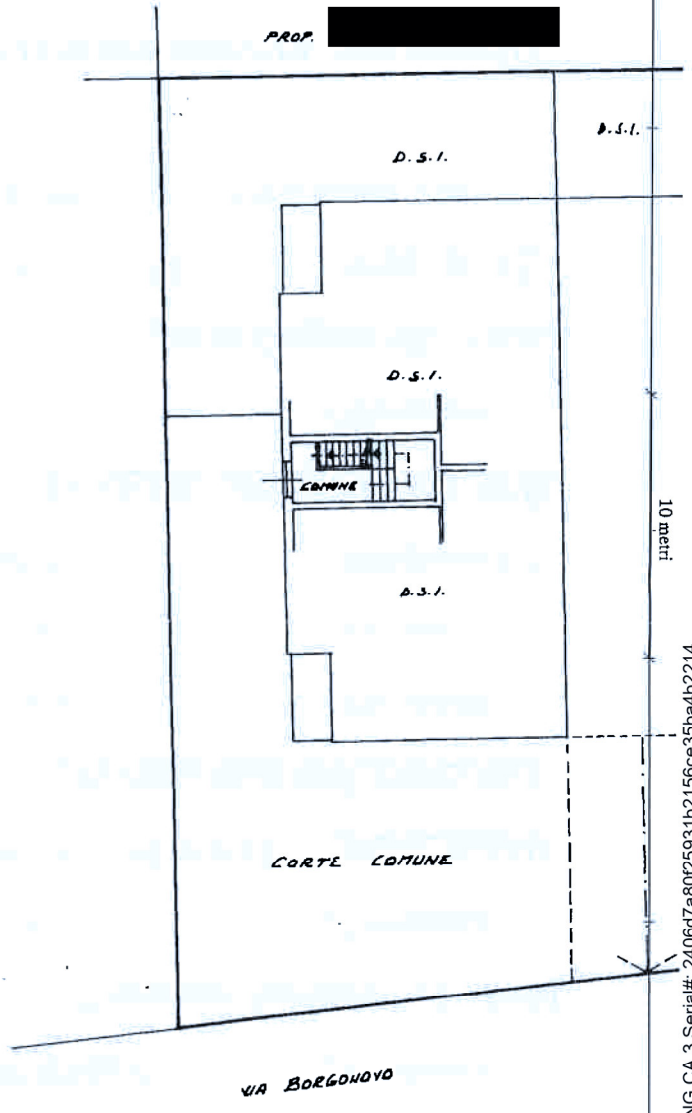
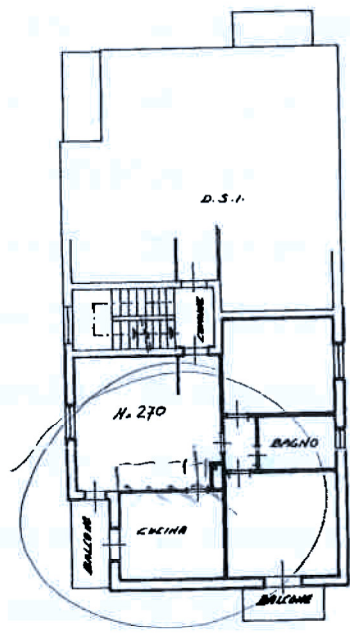


NI

Planimetria del
Ditta [REDACTED]
Allegata alla di

P. PRIMO

P. RIALZATO



Comune di RUDIANO (HG30) - < Sez. Urb.: NCT - Foglio: 9 - Particella: 164 - Subalterno: 4
VIALE BORGONOVO piano: 1.54

DATA
PROT. N°

MODULARIO
P. rip. rend. - 488



MINISTERO DELLE FINANZE

MOD. A (Nuovo Catasto Edilizio Urbano)

DIREZIONE GENERALE DEL CATASTO E DEI SERVIZI TECNICI ERARIALI

Lire
300

NUOVO CATASTO EDILIZIO URBANO

(R. DECRETO-LEGGE 13 APRILE 1986, N. 645)

Planimetria dell'immobile situato nel Comune di Rudiano Via Borghonovo

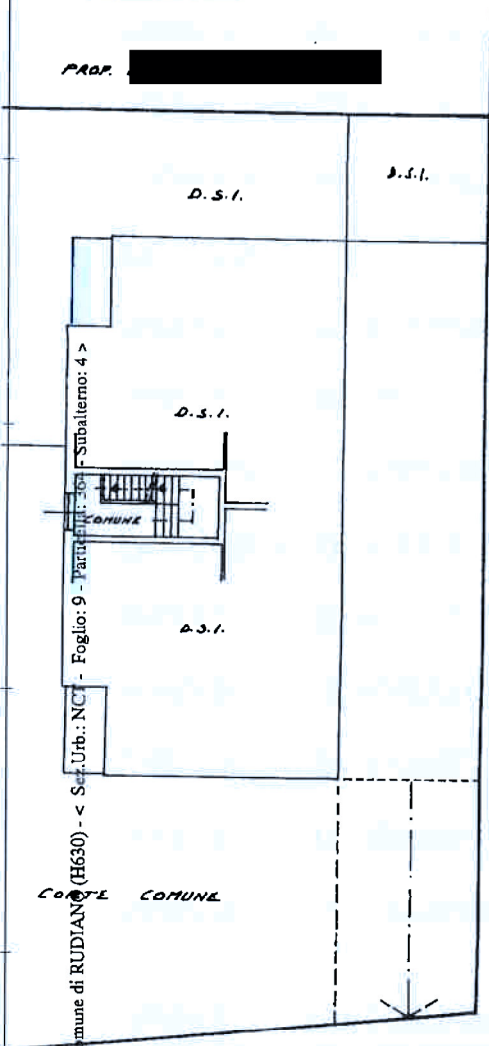
Ditta XXXXXXXXXX

Allegata alla dichiarazione presentata all'Ufficio Tecnico Erariale di Brescia p. 1/2

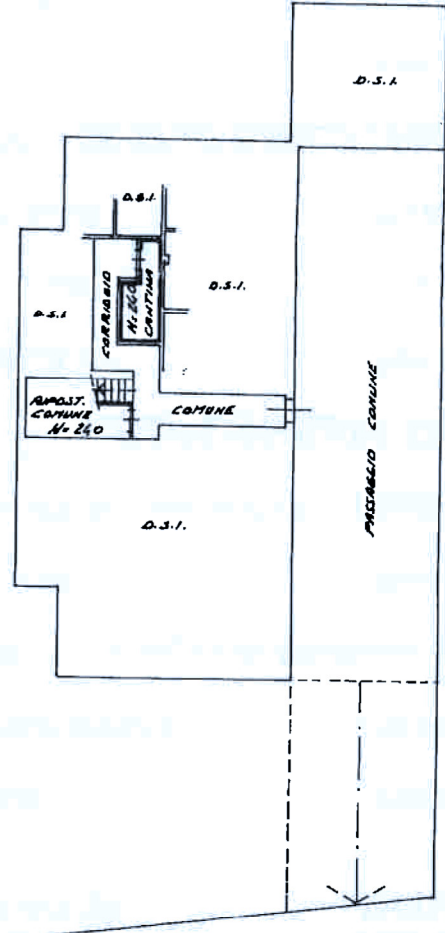
P. RIALZATO

PROP. XXXXXXXXXX

P. SEMINTERRATO



PROP. XXXXXXXXXX



VIA BORGHONOVO

ORIENTAMENTO



SCALA DI 1:200

Comune di RUDIANO (H630) - < Set. Urb. NCT - Foglio: 9 - Part. 30 - Subalterno: 4 >
 Comune di BORGHONOVO piano: 1-S1;
 Situazione al 21/06/2016 - Catasto dei Fabbricati - Formato di acquisizione: A3(297x420) - Formata stampa richiesto: A3(297x420)
 Data presentazione: 24/04/1987 - Data: 21/06/2016 - n. T309504 - Richiedente: MGNRRT73L21B157H
 Totale schede: 2 - Ultima planimetria in atti

SPAZIO RISERVATO PER LE ANNOTAZIONI D'UFFICIO	
DATA	
PROT. N°	9 364 4

Compilata dal geom. Albino Turra
 (Titolo, nome e cognome del tecnico)
 Iscritto all'Albo dei geom.
 della Provincia di Brescia
 DATA 2 Aprile 1987
 Firma: [Signature]

invar 01

Firmato Da: MEGNI ROBERTO Emesso Da: ARUBAPEC S.P.A. NG CA 3 Serial#: 2406d7a80f25931b2156ce35ba4b2214