

Mod. EP/2 CEU

MINISTERO DELLE FINANZE
DIPARTIMENTO DEL TERRITORIO

Ufficio Tecnico Erariale di Brescia

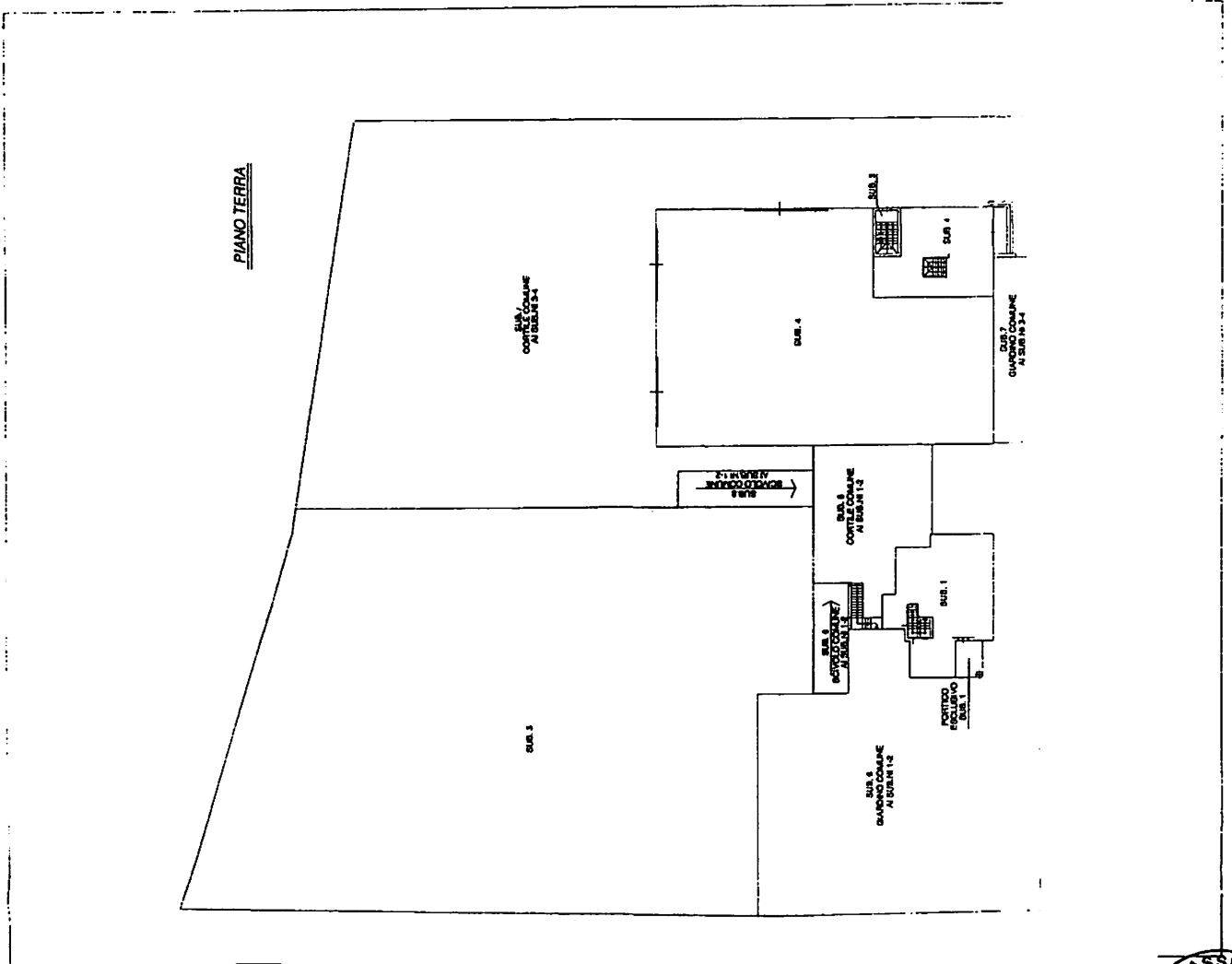
ELABORATO PLANIMETRICO

Comune CARREZZATO	Sestione NCT	Foglio 2	Numero 634	tipo mappa n. 4639	Pag. n. 2 di 3
DIMOSTRAZIONE GRAFICA DEI SUBALTERNI ASSEGNATI					scala 1: 500

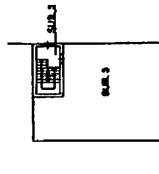
Ultima planimetria in atti

Data presentazione: 18/09/2000 - Data: 15/12/2023 - n. T277823 - Richiedente: Telematico

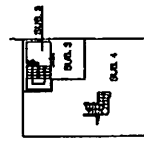
Totale schede: **1** Formato di archiviazione: **A4(297x420)** - Formato stampa richiesto: **A4(210x297)** - Fattore di scala non utilizzabile



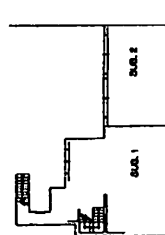
PIANO PRIMO



PIANO INTERRATO




PIANO SEMINTERRATO



RISERVATO ALL'UFFICIO TECNICO ERARIALE

Pr. protocollo
Sostituisce il presente mod. EP/2 prot.
Annullato e sostituito dal mod. EP/2 prot.

IL TECNICO



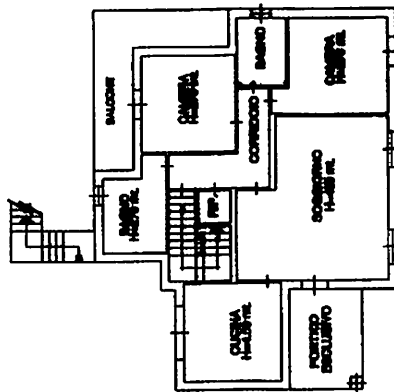


MINISTERO DELLE FINANZE
DIPARTIMENTO DEL TERRITORIO
CATASTO EDILIZIO URBANO (RDL 13-4-1939, n. 652)

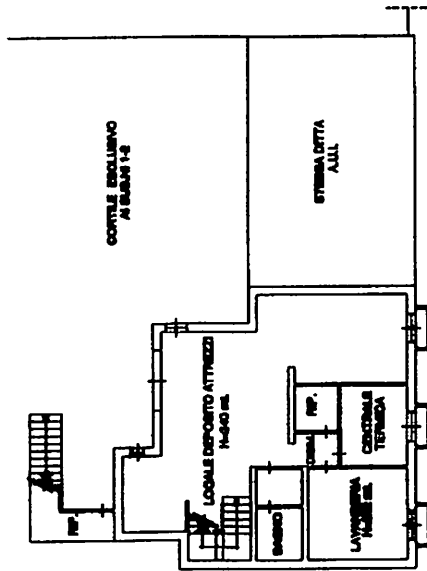
VERSAILLE S. 00 000
OL 20200 PROT. N. ...
MOD. AN (CEU)
RIT 800

Pianimetria di u.i.u. in Comune di CASTREZZATO via ARTIGIANI CIV.

PIANO TERRA



PIANO SEMINTERMATO



ORIENTAMENTO



SCALA DI 1:200

RESERVATO ALL'UFFICIO

207704

11/10/00



Compilata dal GEOMETRA
(Firma, cognome e nome)
GARBOTTI MASSIMO
iscritto all'albo dei GEOMETRI
cont. prov. di BRESCIA n. 4300

Dichiarazione di N.C.

Denuncia di variazione

Identificativi catastali

F. 2/4 sub. 1

U. 1/1 sub. 1

U. 1/1 sub. 1

Catasto dei Fabbricati - Situazione al 05/11/2023 - Comune di CASTREZZATO(C332) - < Sez. Urbana NCT - Foglio 2 - Partibella 634 - Subalterno 17

VIA DEGLI ARTIGIANI Piano S1-T

MODULARIO
F. rig. rend. 497



MINISTERO DELLE FINANZE

DIREZIONE GENERALE DEL CATASTO E DEI SS.TT.EE. **CATASTO EDILIZIO URBANO** (RDL 13-4-1939, n. 652)

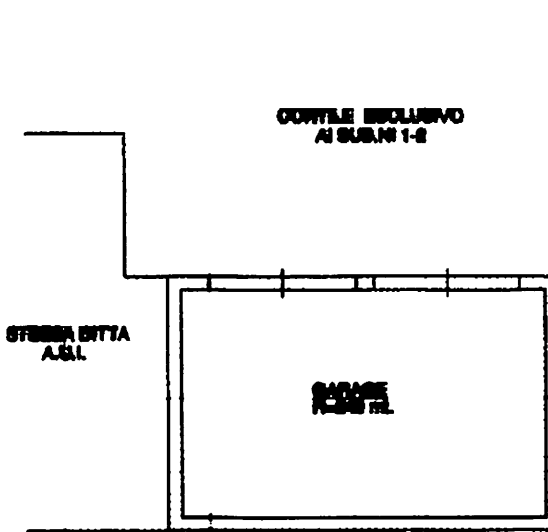
MOD. BN (CEU)

DL 22/08 PROT. N. 385

LIRE 385

Planimetria di u.i.u. in Comune di CASTREZZATO via ARTIGIANI civ. 170897/00

PIANO SEMINTERRATO

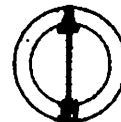


STABILITA' A.S.L.

CORTILE ESCLUSIVO
AI SUBN 1-2

SCALONE

ORIENTAMENTO



SCALA DI 1:200

Comune di CASTREZZATO(C332) - < Sez. urbana NCT - Foglio 2 - Particella 634 - Subalterno 2 >
VIA DEGLI ARTIGIANI Piano S1

Ultima planimetria in atti
Dichiarazione di N.C.
Denuncia di variazione

Compilata dal **GEOMETRA**
(Titolo, cognome e nome)

GARIBOTTI MASSIMO

Data presentazione: 11/10/2000 - Data: 05/11/2023 - n. T33328 - Richiedente: DLGMCL63L42D940R

Totale schede catastali: 42308

F. 634 sub. 2

della provincia di **BRESCIA**

data 10 SET. 2000



RISERVATO ALL'UFFICIO

207704

11/10/00

MODULARIO
F. rig. rend. 497



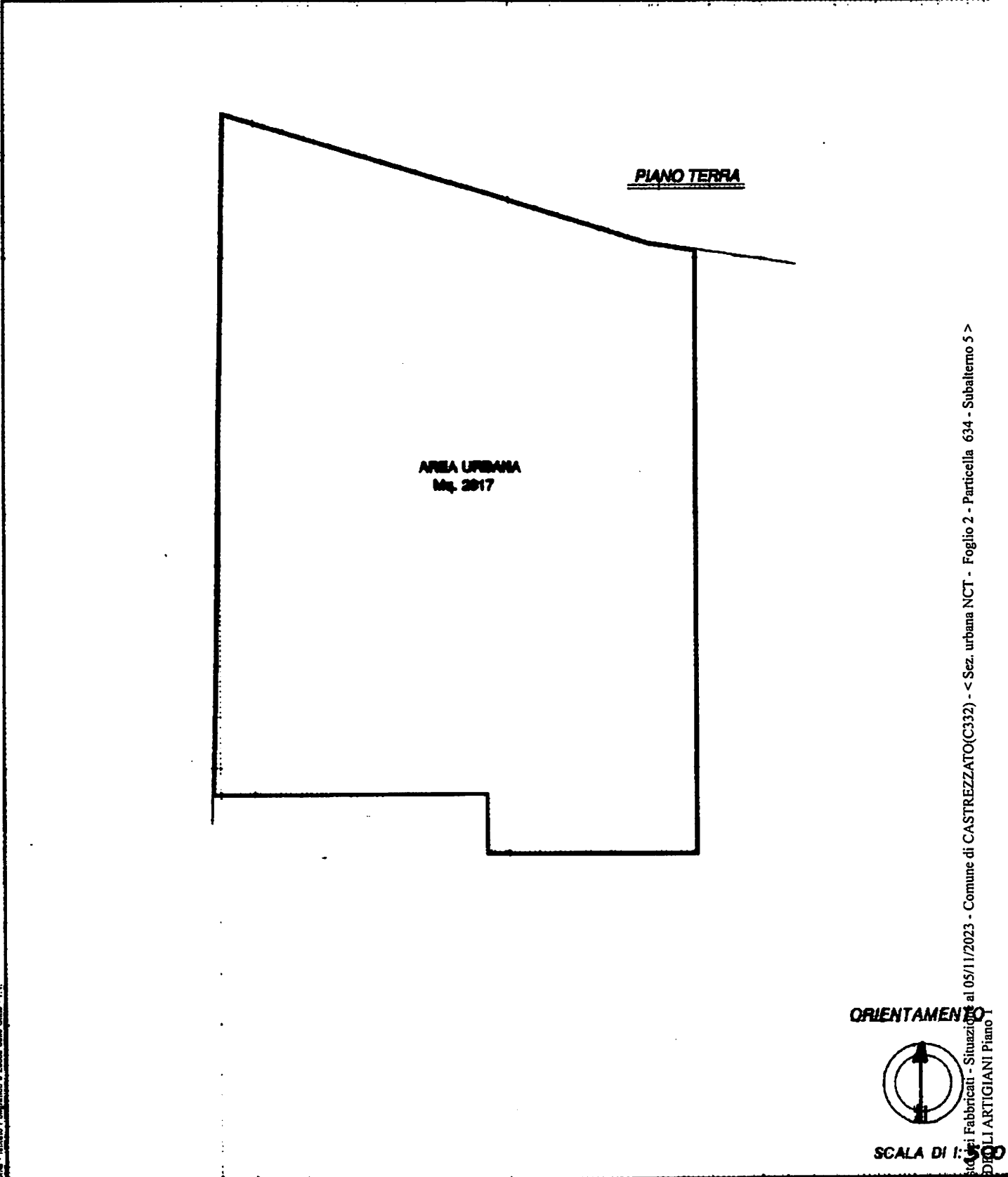
MINISTERO DELLE FINANZE
DIREZIONE GENERALE DEL CATASTO E DEI SS.TT.EE.
CATASTO EDILIZIO URBANO (RDL 13-4-1939, n. 652)
Scala originale non disponibile.

MOD. 99 (CEU)

Mo 897 / 00

LIRE
385

Planimetria di u.i.u. in Comune di CASTREZZATO via ARTIGIANI civ. _____




Catastro al 05/11/2023 - Comune di CASTREZZATO(C332) - < Sez. urbana NCT - Foglio 2 - Particella 634 - Subalterno 5 >
VIA DEGLI ARTIGIANI Piano I

ORIENTAMENTO

SCALA DI 1:500

Dichiarazione di N.C. **Denuncia di variazione**
Ultima planimetria catastale n. 634 sub. 5
Data presentazione: 11/10/2000 - Data: 05/11/2023 - n. T33403 - Richiedente: DLGMCL63L42D940R
Totale schede: 1 Formato di acquisizione: A4(210x297) - Formato stampato richiesto: A4(210x297)
n. 634 sub. 5

Compilata dal **GEOMETRA**
(Titolo, cognome e nome)
GARIBOTTI MASSIMO
Iscritto all'albo dei **GEOMETRI**
della provincia di **BRESCIA** n. **4230**
data **1 SET. 2000** firma *Massimo Garibotti*



RISERVATO ALL'UFFICIO
207704
11/10/00

Roma - Istituto Pubblica e Zecca dello Stato - PV