

N=5082600

**Agenzia del Territorio  
CATASTO FABBRICATI  
Ufficio Provinciale di  
Brescia**

Dichiarazione protocollo n. BS0160338 del 18/05/2005

Planimetria di u.i.u. in Comune di Angolo Terme

Via Visini

civ. 21

Identificativi Catastali:

Sezione: ANG

Foglio: 6

Particella: 685

Subalterno: 3

Compilata da:

Santini Alessandro

Iscritto all'albo:

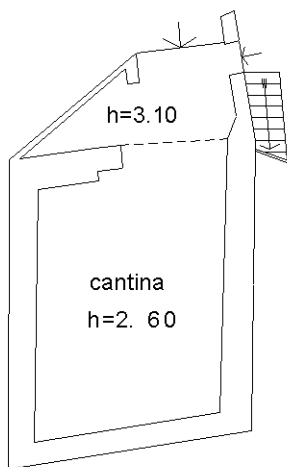
Architetti

Prov. Brescia

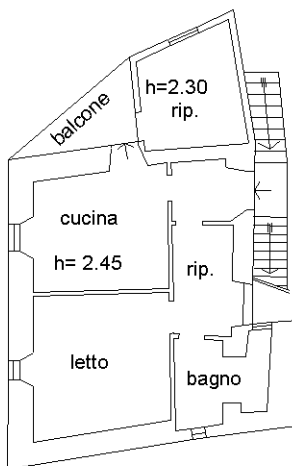
N. 990

Scheda n. 1


Scala 1:200



**PIANO TERRA**



**PIANO PRIMO**



Ultima planimetria in atti

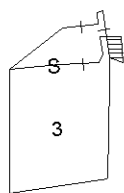


**Agenzia del Territorio  
CATASTO FABBRICATI  
Ufficio Provinciale di  
Brescia**

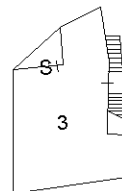
ELABORATO PLANIMETRICO	
Compilato da: Iora Diego	
Iscritto all'albo: Geometri	
Prov. Brescia	N. 4129

Comune di Angolo Terme	Protocollo n. BS0019885 del 21/01/2010
Sezione: ANG Foglio: 6 Particella: 685	Tipo Mappale n. del
Dimostrazione grafica dei subalterni	Scala 1 : 500

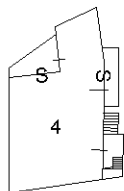
PIANO TERRA



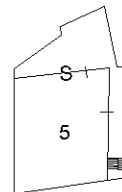
PIANO PRIMO



PIANO SECONDO



PIANO TERZO



Nord

Ultima planimetria in atti

