

ALLEGATO 7

SCHEDE CATASTALI



LOTTO N.1



LOTTO N. 2



**Agenzia del Territorio
CATASTO FABBRICATI
Ufficio Provinciale di
Brescia**

Dichiarazione protocollo n. BS0297954 del 29/09/2005

Planimetria di u.i.u. in Comune di Gardone Val Trompia

Via Castello

civ. 5

Identificativi Catastali:

Sezione: NCT

Foglio: 24

Particella: 61

Subalterno: 1

Compilata da:

Pellegrini Gabriele

Iscritto all'albo:

Geometri

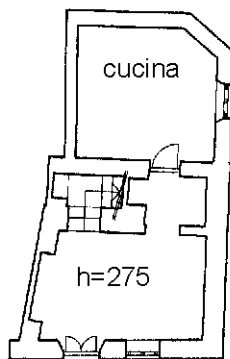
Prov. Brescia

N. 3251

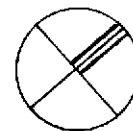
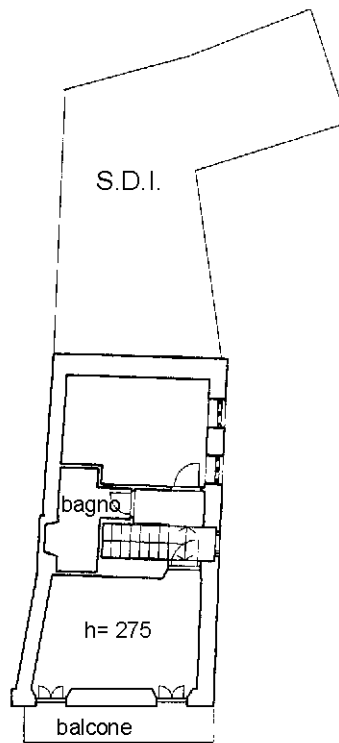
Scheda n. 1

Scala 1:200

PIANO TERRA



PIANO PRIMO



Ultima planimetria in atti

