

N=5045400



MODULARIO  
F. - Cat. S. T. - 244



MINISTERO DELLE FINANZE

DIREZIONE GENERALE DEL CATASTO E DEI SERVIZI TECNICI ERARIALI

# NUOVO CATASTO EDILIZIO URBANO

(R. DECRETO-L. 13 APRILE 1939, N. 652)

MOD. A (Nuovo Catasto Edilizio Urbano)

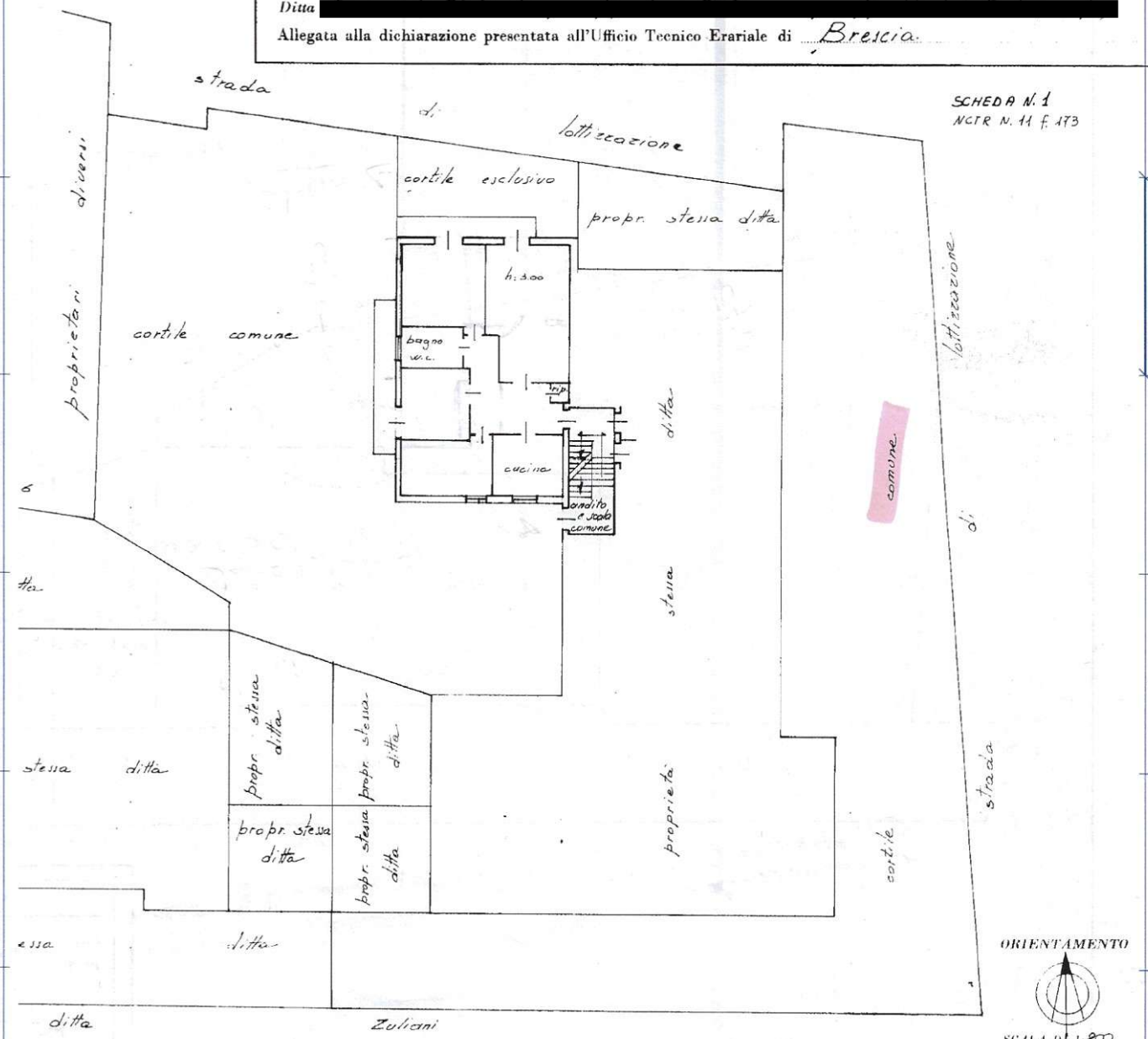
Lire  
50

Planimetria dell'immobile situato nel Comune di Coccaglio via Castrezzato

Ditta [REDACTED]

Allegata alla dichiarazione presentata all'Ufficio Tecnico Erariale di Brescia

SCHEDA N. 1  
NGCR N. 14 F. 173



ORIENTAMENTO



SCALA DI 1:200

SPAZIO RISERVATO PER LE ANNOTAZIONI D'UFFICIO

DATA 10-3-78  
 PROT. N° 627  
 NCT 11-173-19

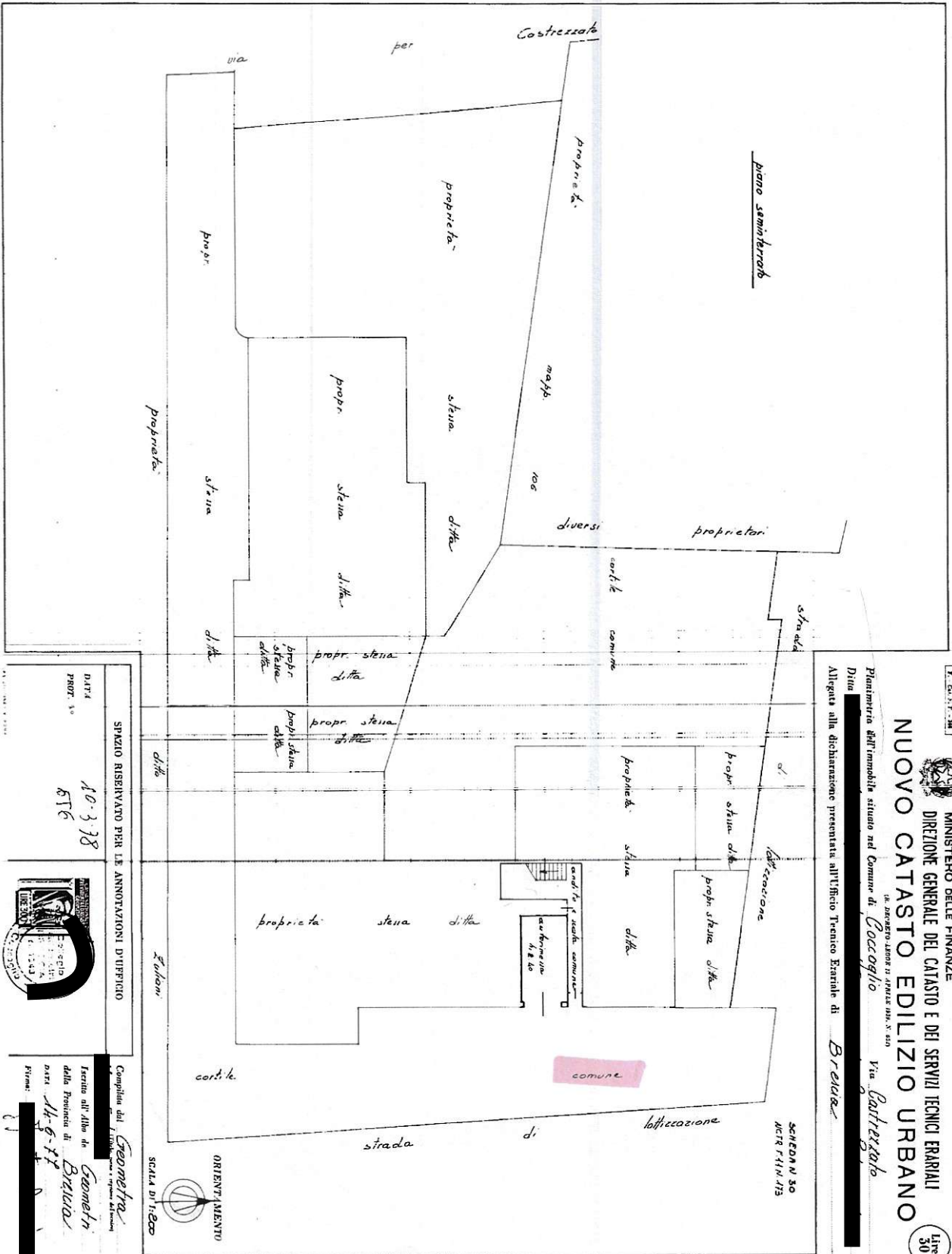



Compilata dal [REDACTED]  
 Iscritto all'Albo di Geometri della Provincia di Brescia  
 DATA 14-6-77  
 Firma: [Signature]


Ultima planimetria in atti

Data presentazione: 10/03/1978 - Data: 11/10/2023 - n. T22373 - Richiedente [REDACTED]

Totale schede: 4 - Formato di acquisizione: A3(297x420) - Formato stampa richiesto: A




**MINISTERO DELLE FINANZE**  
**DIREZIONE GENERALE DEL CATASTO E DEI SERVIZI TECNICI ERARIALI**  
**NUOVO CATASTO EDILIZIO URBANO**  
IN ADESIONE AL D.M. 17/05/1987 N. 310  
 Via Castrezzato  
 Comune di Coccaglio  
 Alligata alla dichiarazione presentata all'Ufficio Tecnico Edilizio di Brescia

SPAZIO RISERVATO PER LE ANNOTAZIONI D'UFFICIO  
 DATA PROT. 50  
 10-3-78  
 676  
  
 Compilata dal Geometra  
 Inscritto all'Albo di Geometri  
 della Provincia di Brescia  
 Data: 14-6-77  
 Firma: [Signature]

Catasto dei Fabbricati - Situazione al 11/10/2023 - Comune di COCCAGLIO(C806) - < Sez. urbana NCT - Foglio 11 - Particella 173 - Subalterno 46 >  
 10 metri  
 Mon. A (Nuovo Catasto Edilizio Urbano)

MODULARIO  
F. Cat. S.T. - 306

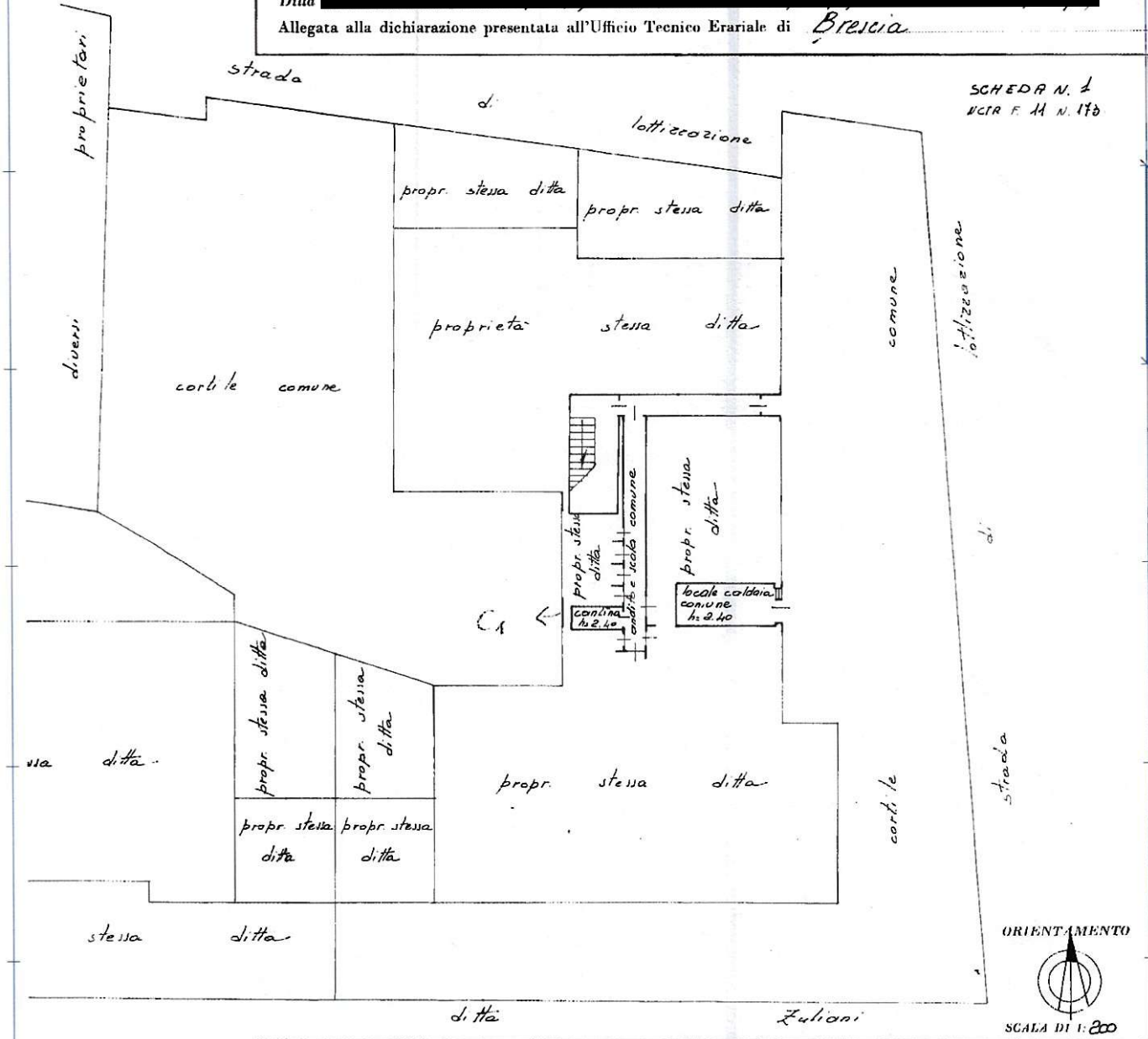


MINISTERO DELLE FINANZE  
DIREZIONE GENERALE DEL CATASTO E DEI SERVIZI TECNICI ERARIALI  
**NUOVO CATASTO EDILIZIO URBANO**

MOD. A (Nuovo Catasto Edilizio Urbano)

Lire  
50

Planimetria dell'immobile situato nel Comune di *Coccaglio* via *Castrezzato*  
Ditta [REDACTED]  
Allegata alla dichiarazione presentata all'Ufficio Tecnico Erariale di *Brescia*



SCHEDA N. 2  
NCTA F. 11 N. 173

Catasto dei Fabbricati - Situazione al 11/10/2023 - Comune di COCCAGLIO(C806) - < Sez. urbana NCT - Foglio 11 - Particella 173 - Subalterno 19 >  
VIA CASTREZZATO Piano SI - T

SPAZIO RISERVATO PER LE ANNOTAZIONI D'UFFICIO	
DATA	10-3-78
PROT. N°	627
NCT 11-173-19	

Compilata dal *Geometra*  
[REDACTED]  
Iscritto all'Albo de *Geometri*  
della Provincia di *Brescia*  
DATA *14-6-78*  
Firma [REDACTED]

Ultima planimetria in atti

Data presentazione: 10/03/1978 - Data: 11/10/2023 - n. T22373 - Richiedente [REDACTED]  
Totale schede: 4 - Formato di acquisizione: A3(297x420) - Formato stampa richiesto: A4(210x297)