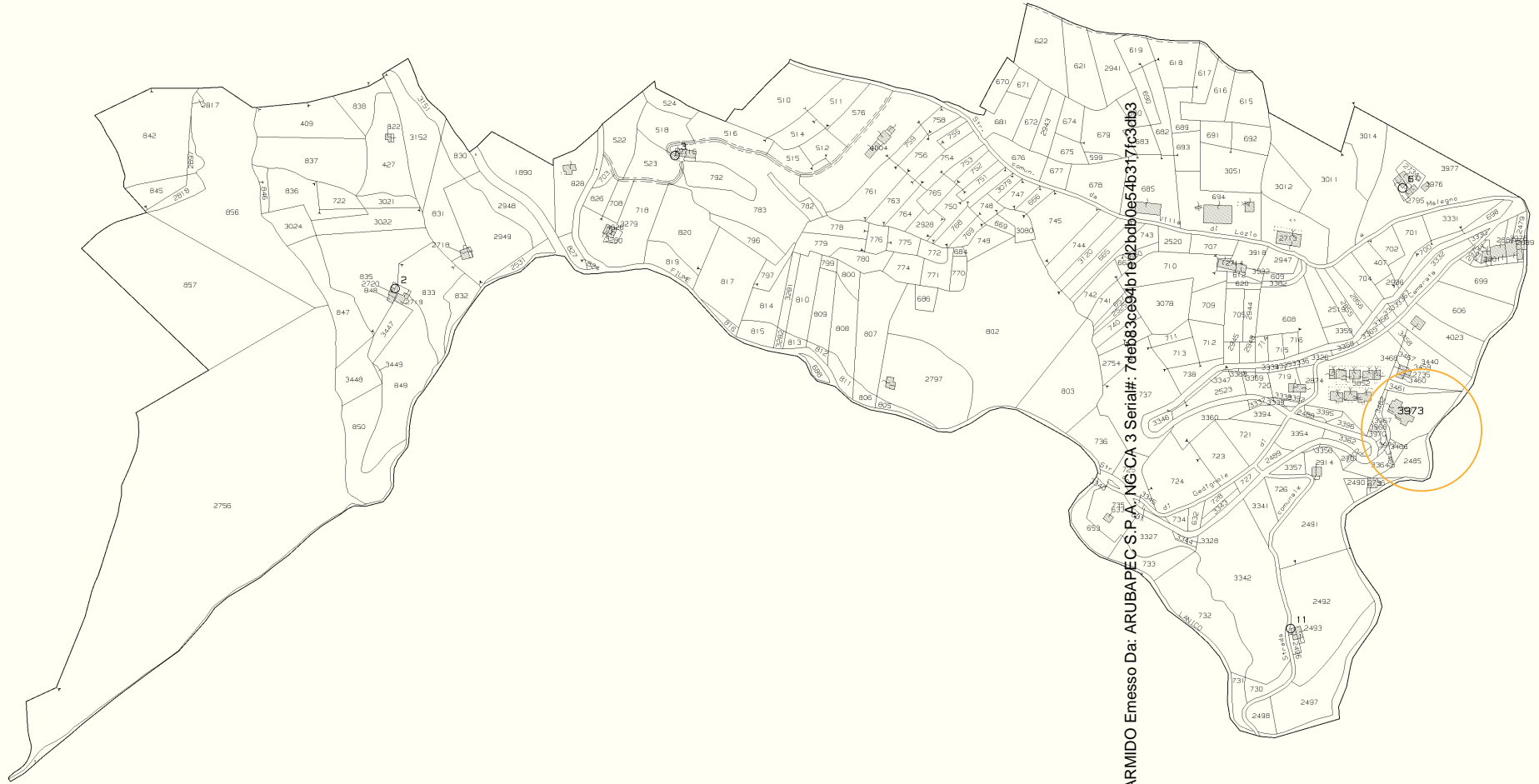


Allegato n. 4



Firmato Da: BELLOTTI ARMIDO Emesso Da: ARUBAPEC S.P.A. NC:CA 3 Serial#: 7deb83ccce94b1ed2bb0e545317fc3db3

N=5092800

E=1595700



1 Particella: 3973

Comune: LOZIO  
Foglio: 119

Scala originale: 1:2000  
Dimensione cornice: 1552.000 x 1104.000 metri

19-Dic-2018 10:21:19  
Prot. n. 159502/2018

**Agenzia del Territorio  
CATASTO FABBRICATI  
Ufficio Provinciale di  
Brescia**

Dichiarazione protocollo n. BS0496833 del 17/10/2011

Planimetria di u.i.u. in Comune di Lozio

Localita' Camerata

civ. SNC

Identificativi Catastali:

Sezione: LOZ

Foglio: 19

Particella: 3973

Subalterno: 5

Compilata da:

Abondio Francesco

Iscritto all'albo:

Ingegneri

Prov. Brescia

N. 1783

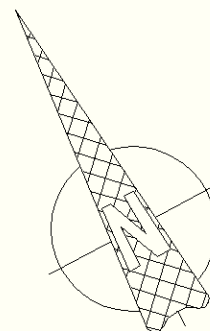
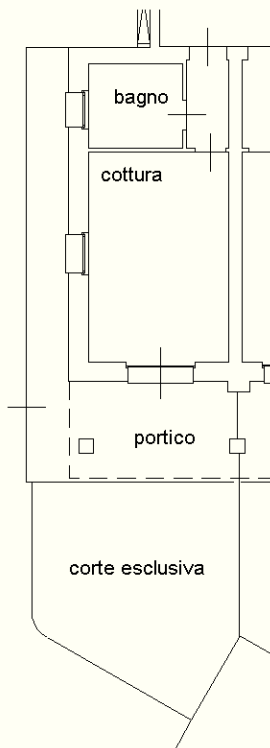
Scheda n. 1

Scala 1:200

Allegato n. 5

### PIANO TERRA (T)

h=2.55



Ultima planimetria in atti



**Agenzia del Territorio  
CATASTO FABBRICATI  
Ufficio Provinciale di  
Brescia**

Dichiarazione protocollo n. BS0496833 del 17/10/2011

Planimetria di u.i.u. in Comune di Lozio

Localita' Camerata

civ. SNC

Identificativi Catastali:

Sezione: LOZ

Foglio: 19

Particella: 3973

Subalterno: 6

Compilata da:

Abondio Francesco

Iscritto all'albo:

Ingegneri

Prov. Brescia

N. 1783

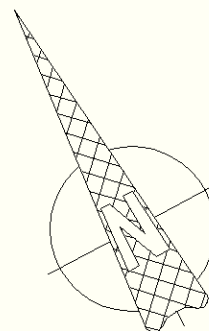
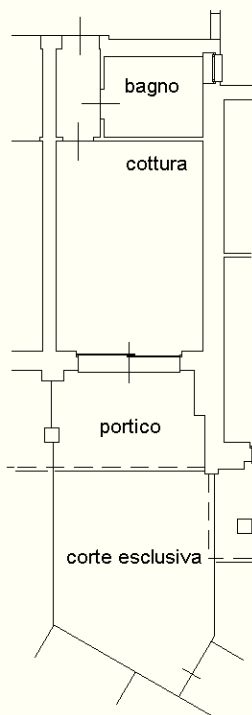
Scheda n. 1

Scala 1:200

Allegato n. 6

### PIANO TERRA (T)

h=2.55



Ultima planimetria in atti



**Agenzia del Territorio  
CATASTO FABBRICATI  
Ufficio Provinciale di  
Brescia**

Dichiarazione protocollo n. BS0496833 del 17/10/2011

Planimetria di u.i.u. in Comune di Lozio

Localita' Camerata

civ. SNC

Identificativi Catastali:

Sezione: LOZ

Foglio: 19

Particella: 3973

Subalterno: 7

Compilata da:

Abondio Francesco

Iscritto all'albo:

Ingegneri

Prov. Brescia

N. 1783

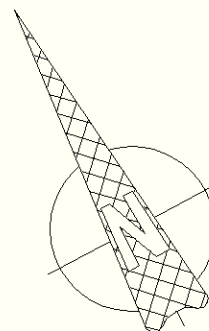
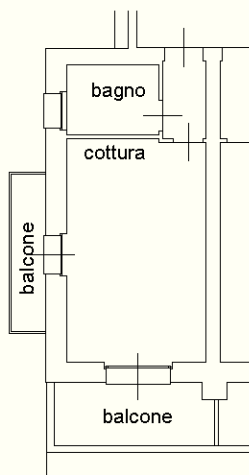
Scheda n. 1

Scala 1:200

Allegato n. 7

### PIANO PRIMO (1)

h=2.55



Ultima planimetria in atti



**Agenzia del Territorio  
CATASTO FABBRICATI  
Ufficio Provinciale di  
Brescia**

Dichiarazione protocollo n. BS0496833 del 17/10/2011

Planimetria di u.i.u. in Comune di Lozio

Localita' Camerata

civ. SNC

Identificativi Catastali:

Sezione: LOZ

Foglio: 19

Particella: 3973

Subalterno: 8

Compilata da:

Abondio Francesco

Iscritto all'albo:

Ingegneri

Prov. Brescia

N. 1783

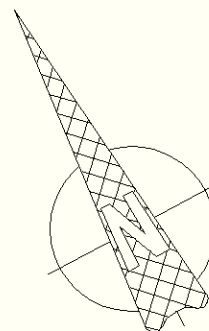
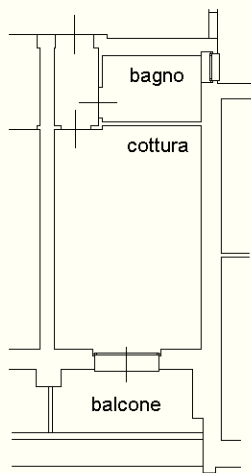
Scheda n. 1

Scala 1:200

Allegato n. 8

### PIANO PRIMO (1)

h=2.55



Ultima planimetria in atti



**Agenzia del Territorio  
CATASTO FABBRICATI  
Ufficio Provinciale di  
Brescia**

Dichiarazione protocollo n. BS0496833 del 17/10/2011

Planimetria di u.i.u. in Comune di Lozio

Localita' Camerata

civ. SNC

Identificativi Catastali:

Sezione: LOZ

Foglio: 19

Particella: 3973

Subalterno: 9

Compilata da:

Abondio Francesco

Iscritto all'albo:

Ingegneri

Prov. Brescia

N. 1783

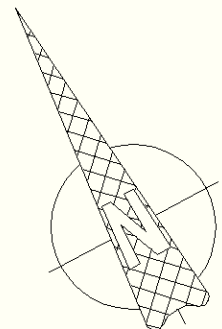
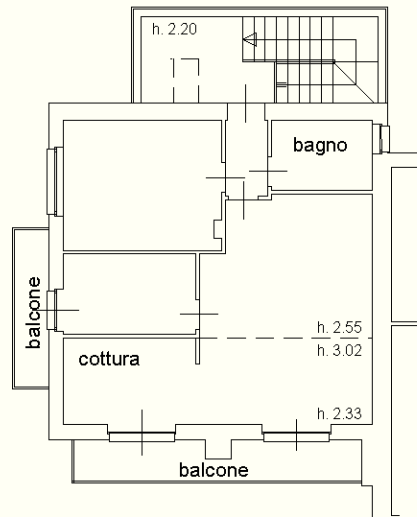
Scheda n. 1

Scala 1:200

Allegato n. 9

### PIANO SECONDO (2)

h=2.55



Ultima planimetria in atti



**Agenzia del Territorio**  
**CATASTO FABBRICATI**  
**Ufficio Provinciale di**  
**Brescia**

Dichiarazione protocollo n. BS0496833 del 17/10/2011

Planimetria di u.i.u. in Comune di Lozio

Localita' Camerata

civ. SNC

Identificativi Catastali:

Sezione: LOZ

Foglio: 19

Particella: 3973

Subalterno: 10

Compilata da:

Abondio Francesco

Iscritto all'albo:

Ingegneri

Prov. Brescia

N. 1783

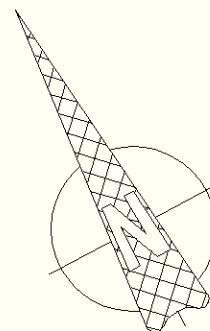
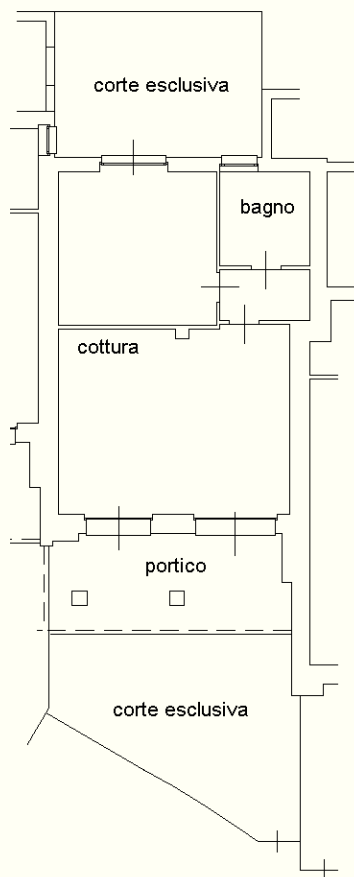
Scheda n. 1

Scala 1:200

Allegato n. 10

## PIANO TERRA (T)

h=2.55



Ultima planimetria in atti

Data: 19/12/2018 - n. T180708 - Richiedente: GRBGNN74T30B157D

Totale schede: 1 - Formato di acquisizione: A4(210x297) - Formato stampa richiesto: A4(210x297)

Catasto dei Fabbricati - Situazione al 19/12/2018 - Comune di LOZIO (E706) - < Sez.Urb.: LOZ - Foglio: 19 - Particella: 3973 - Subalterno: 10 >  
Firmato DE: @EIAO JTT AR @EIAO HIRSA DA SAN COPPARETO S.P.A. NG CA 3 Serial#: 7deb83ce94b1ed2bdb0e54b317fc3db3

**Agenzia del Territorio  
CATASTO FABBRICATI  
Ufficio Provinciale di  
Brescia**

Dichiarazione protocollo n. BS0496833 del 17/10/2011

Planimetria di u.i.u. in Comune di Lozio

Localita' Camerata

civ. SNC

Identificativi Catastali:

Sezione: LOZ

Foglio: 19

Particella: 3973

Subalterno: 11

Compilata da:

Abondio Francesco

Iscritto all'albo:

Ingegneri

Prov. Brescia

N. 1783

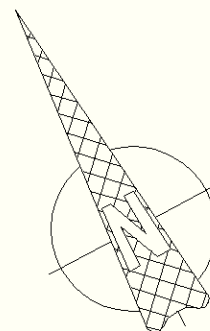
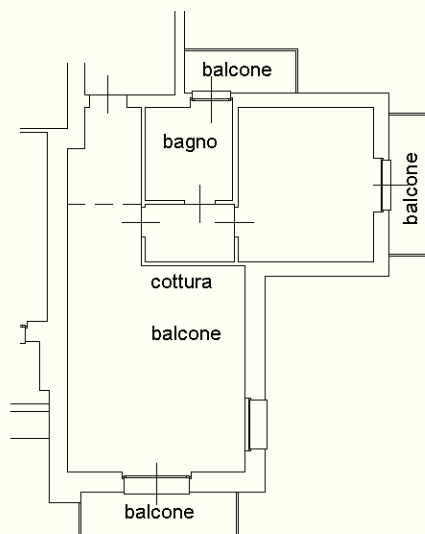
Scheda n. 1

Scala 1:200

Allegato n. 11

### PIANO PRIMO (1)

h=2.55



Ultima planimetria in atti





**Agenzia del Territorio  
CATASTO FABBRICATI  
Ufficio Provinciale di  
Brescia**

Dichiarazione protocollo n. BS0496833 del 17/10/2011

Planimetria di u.i.u. in Comune di Lozio

Localita' Camerata

civ. SNC

Identificativi Catastali:

Sezione: LOZ

Foglio: 19

Particella: 3973

Subalterno: 12

Compilata da:

Abondio Francesco

Iscritto all'albo:

Ingegneri

Prov. Brescia

N. 1783

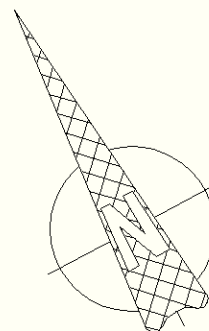
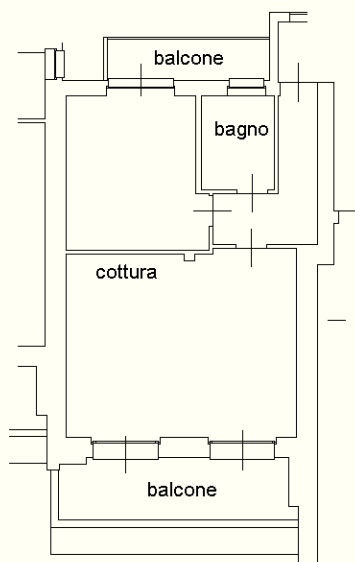
Scheda n. 1

Scala 1:200

Allegato n. 12

### PIANO PRIMO (1)

h=2.55



Ultima planimetria in atti



**Agenzia del Territorio**  
**CATASTO FABBRICATI**  
**Ufficio Provinciale di**  
**Brescia**

Dichiarazione protocollo n. BS0496833 del 17/10/2011

Planimetria di u.i.u. in Comune di Lozio

Localita' Camerata

civ. SNC

Identificativi Catastali:

Sezione: LOZ

Foglio: 19

Particella: 3973

Subalterno: 13

Compilata da:

Abondio Francesco

Iscritto all'albo:

Ingegneri

Prov. Brescia

N. 1783

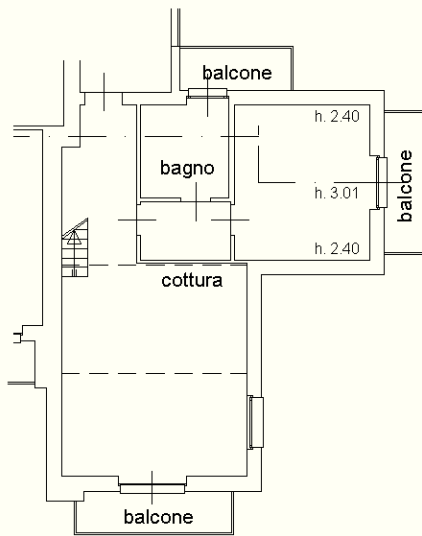
Scheda n. 1

Scala 1:200

Allegato n. 13

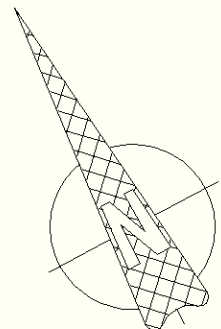
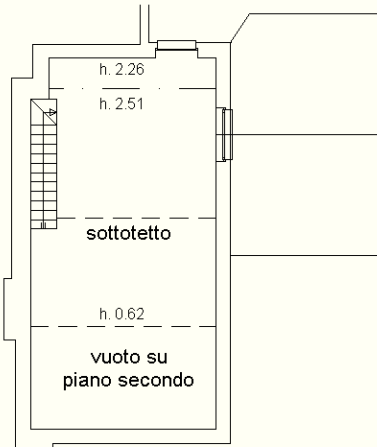
### PIANO SECONDO (2)

**h=2.55**



### PIANO TERZO (3)

**hm=1.98**



Ultima planimetria in atti



**Agenzia del Territorio**  
**CATASTO FABBRICATI**  
**Ufficio Provinciale di**  
**Brescia**

Dichiarazione protocollo n. BS0496833 del 17/10/2011

Planimetria di u.i.u. in Comune di Lozio

Localita' Camerata

civ. SNC

Identificativi Catastali:

Sezione: LOZ

Foglio: 19

Particella: 3973

Subalterno: 14

Compilata da:

Abondio Francesco

Iscritto all'albo:

Ingegneri

Prov. Brescia

N. 1783

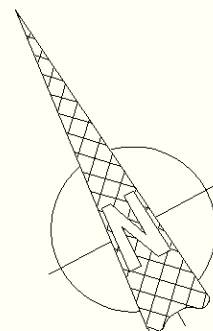
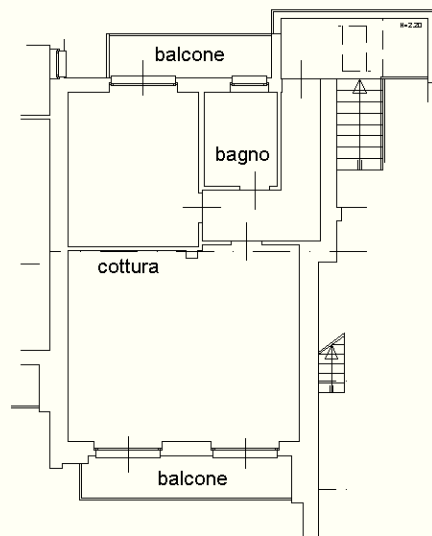
Scheda n. 1

Scala 1:200

Allegato n. 14

## PIANO SECONDO (2)

h=2.55



Ultima planimetria in atti

Data: 19/12/2018 - n. T180790 - Richiedente: GRBGNN74T30B157D

Totale schede: 1 - Formato di acquisizione: A4(210x297) - Formato stampa richiesto: A4(210x297)

Catasto dei Fabbricati - Situazione al 19/12/2018 - Comune di LOZIO (E706) - < Sez.Urb.: LOZ - Foglio: 19 - Particella: 3973 - Subalterno: 14 >  
Firmato Da: **Abondio Francesco**, P.A. NG CA 3 Serial#: 7debb83ce94b1ed2bdb0e54b317fc3db3

**Agenzia del Territorio**  
**CATASTO FABBRICATI**  
Ufficio Provinciale di  
**Brescia**

Dichiarazione protocollo n. BS0496833 del 17/10/2011

Planimetria di u.i.u. in Comune di Lozio

Localita' Camerata

civ. SNC

Identificativi Catastali:

Sezione: LOZ

Foglio: 19

Particella: 3973

Subalterno: 15

Compilata da:

Abondio Francesco

Iscritto all'albo:

Ingegneri

Prov. Brescia

N. 1783

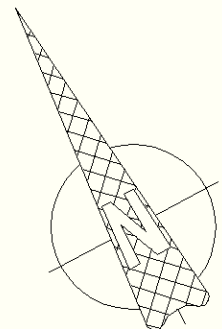
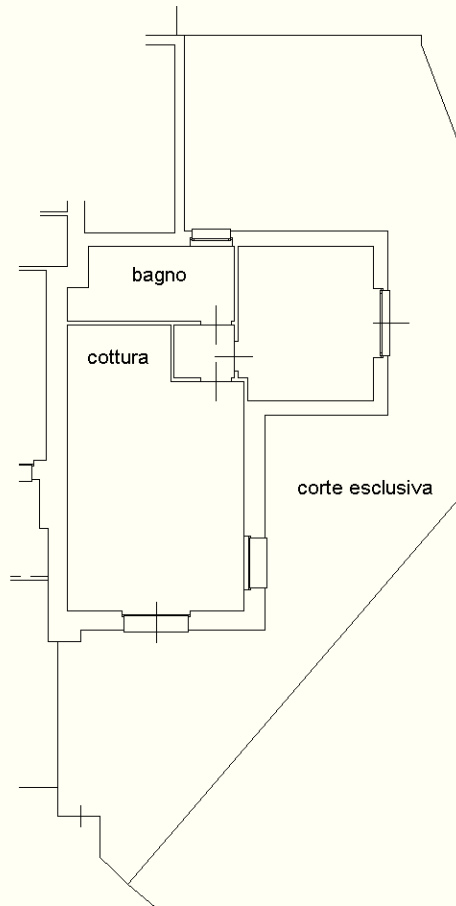
Scheda n. 1

Scala 1:200

Allegato n. 15

**PIANO TERRA (T)**

**h=2.55**

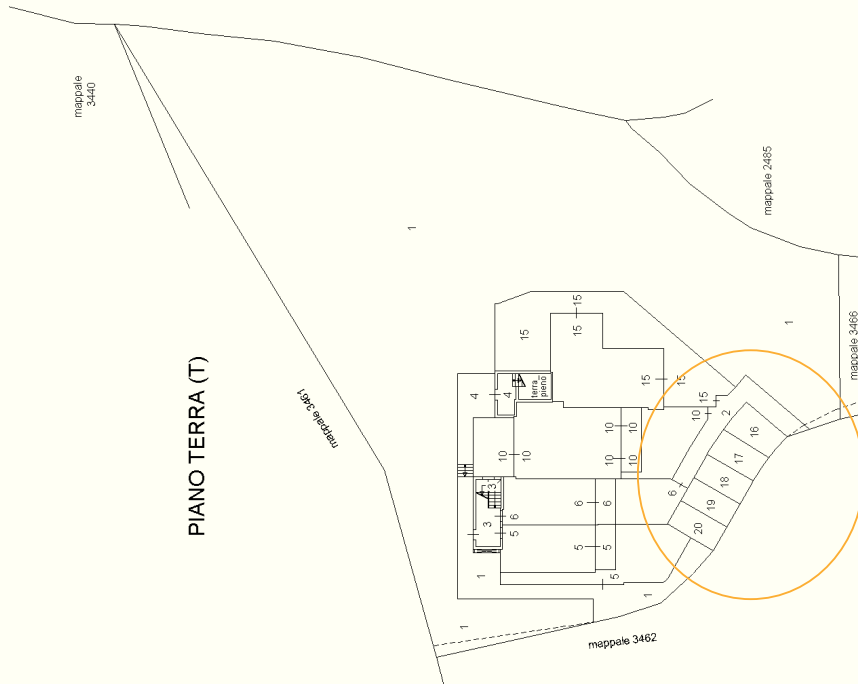


Ultima planimetria in atti

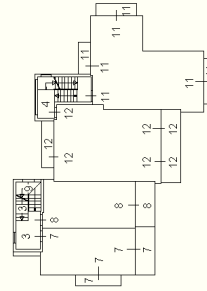
Data: 19/12/2018 - n. T180791 - Richiedente: GRBGNN74T30B157D

Totale schede: 1 - Formato di acquisizione: A4(210x297) - Formato stampa richiesto: A4(210x297)

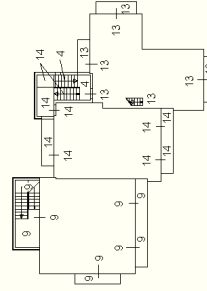
Allegato n. 16



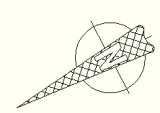
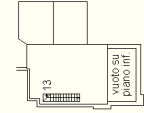
PIANO PRIMO (1)



PIANO SECONDO (2)



PIANO TERZO (3)



**Agenzia del Territorio  
CATASTO FABBRICATI  
Ufficio Provinciale di  
Brescia**

Dichiarazione protocollo n. BS0496833 del 17/10/2011

Planimetria di u.i.u. in Comune di Lozio

Localita' Camerata

civ. SNC

Identificativi Catastali:

Sezione: LOZ

Foglio: 19

Particella: 3973

Subalterno: 16

Compilata da:

Abondio Francesco

Iscritto all'albo:

Ingegneri

Prov. Brescia

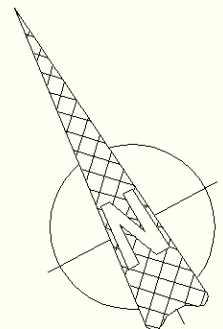
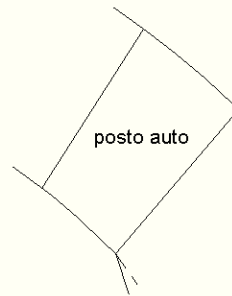
N. 1783

Scheda n. 1

Scala 1:200

Allegato n. 17

**PIANO TERRA (T)**



Ultima planimetria in atti



**Agenzia del Territorio  
CATASTO FABBRICATI  
Ufficio Provinciale di  
Brescia**

Dichiarazione protocollo n. BS0496833 del 17/10/2011

Planimetria di u.i.u. in Comune di Lozio

Localita' Camerata

civ. SNC

Identificativi Catastali:

Sezione: LOZ

Foglio: 19

Particella: 3973

Subalterno: 17

Compilata da:

Abondio Francesco

Iscritto all'albo:

Ingegneri

Prov. Brescia

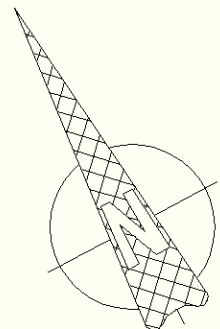
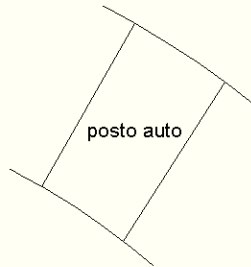
N. 1783

Scheda n. 1

Scala 1:200

Allegato n. 18

**PIANO TERRA (T)**



Ultima planimetria in atti

Data: 19/12/2018 - n. T180793 - Richiedente: GRBGNN74T30B157D

Totale schede: 1 - Formato di acquisizione: A4(210x297) - Formato stampa richiesto: A4(210x297)

Catasto dei Fabbricati - Situazione al 19/12/2018 - Comune di LOZIO (E706) - < Sez.Urb.: LOZ - Foglio: 19 - Particella: 3973 - Subalterno: 17 >

Firmato DA: SANCIOPAPARDO S.P.A. NG CA 3 Serial#: 7deb83ce94b1ed2bdb0e54b317fc3db3



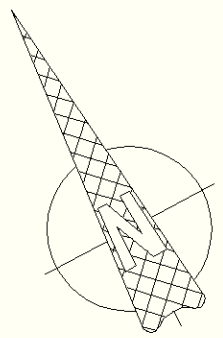
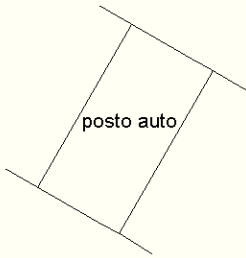
**Agenzia del Territorio  
CATASTO FABBRICATI  
Ufficio Provinciale di  
Brescia**

Dichiarazione protocollo n. BS0496833 del 17/10/2011	
Planimetria di u.i.u. in Comune di Lozio	
Localita' Camerata	civ. SNC
Identificativi Catastali:	Compilata da: Abondio Francesco
Sezione: LOZ	Iscritto all'albo: Ingegneri
Foglio: 19	Prov. Brescia
Particella: 3973	N. 1783
Subalterno: 18	

Scheda n. 1      Scala 1:200

Allegato n. 19

**PIANO TERRA (T)**



Ultima planimetria in atti

Catasto dei Fabbricati - Situazione al 19/12/2018 - Comune di LOZIO (E706) - < Sez.Urb.: LOZ - Foglio: 19 - Particella: 3973 - Subalterno: 18 >  
 Firmato DA: @EIAO.IIT.AR@DA0.HI.RS.ATA.SANCO.PA.PA.SI.F.A. NG CA 3 Serial#: 7deeb83ce94b1ed2bdb0e54b317fc3db3





**Agenzia del Territorio  
CATASTO FABBRICATI  
Ufficio Provinciale di  
Brescia**

Dichiarazione protocollo n. BS0496833 del 17/10/2011

Planimetria di u.i.u. in Comune di Lozio

Localita' Camerata

civ. SNC

Identificativi Catastali:

Sezione: LOZ

Foglio: 19

Particella: 3973

Subalterno: 19

Compilata da:

Abondio Francesco

Iscritto all'albo:

Ingegneri

Prov. Brescia

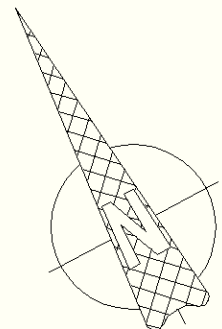
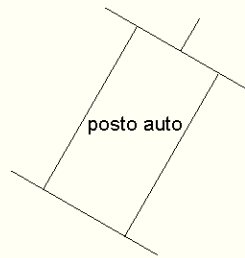
N. 1783

Scheda n. 1

Scala 1:200

Allegato n. 20

**PIANO TERRA (T)**



Ultima planimetria in atti

Data: 19/12/2018 - n. T180795 - Richiedente: GRBGNN74T30B157D

Totale schede: 1 - Formato di acquisizione: A4(210x297) - Formato stampa richiesto: A4(210x297)

Catasto dei Fabbricati - Situazione al 19/12/2018 - Comune di LOZIO (E706) - < Sez.Urb.: LOZ - Foglio: 19 - Particella: 3973 - Subalterno: 19 >

Firmato DE LUCA ARMANDO INGEGNERE SANCORRENTOS.F.A. NG CA 3 Serial#: 7de83ce94b1ed2bdb0e54b317fc3db3



**Agenzia del Territorio  
CATASTO FABBRICATI  
Ufficio Provinciale di  
Brescia**

Dichiarazione protocollo n. BS0496833 del 17/10/2011

Planimetria di u.i.u. in Comune di Lozio

Localita' Camerata

civ. SNC

Identificativi Catastali:

Sezione: LOZ

Foglio: 19

Particella: 3973

Subalterno: 20

Compilata da:

Abondio Francesco

Iscritto all'albo:

Ingegneri

Prov. Brescia

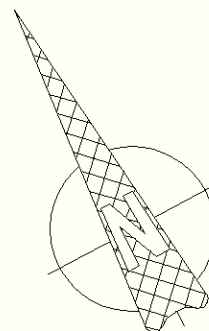
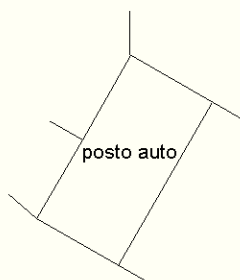
N. 1783

Scheda n. 1

Scala 1:200

Allegato n. 21

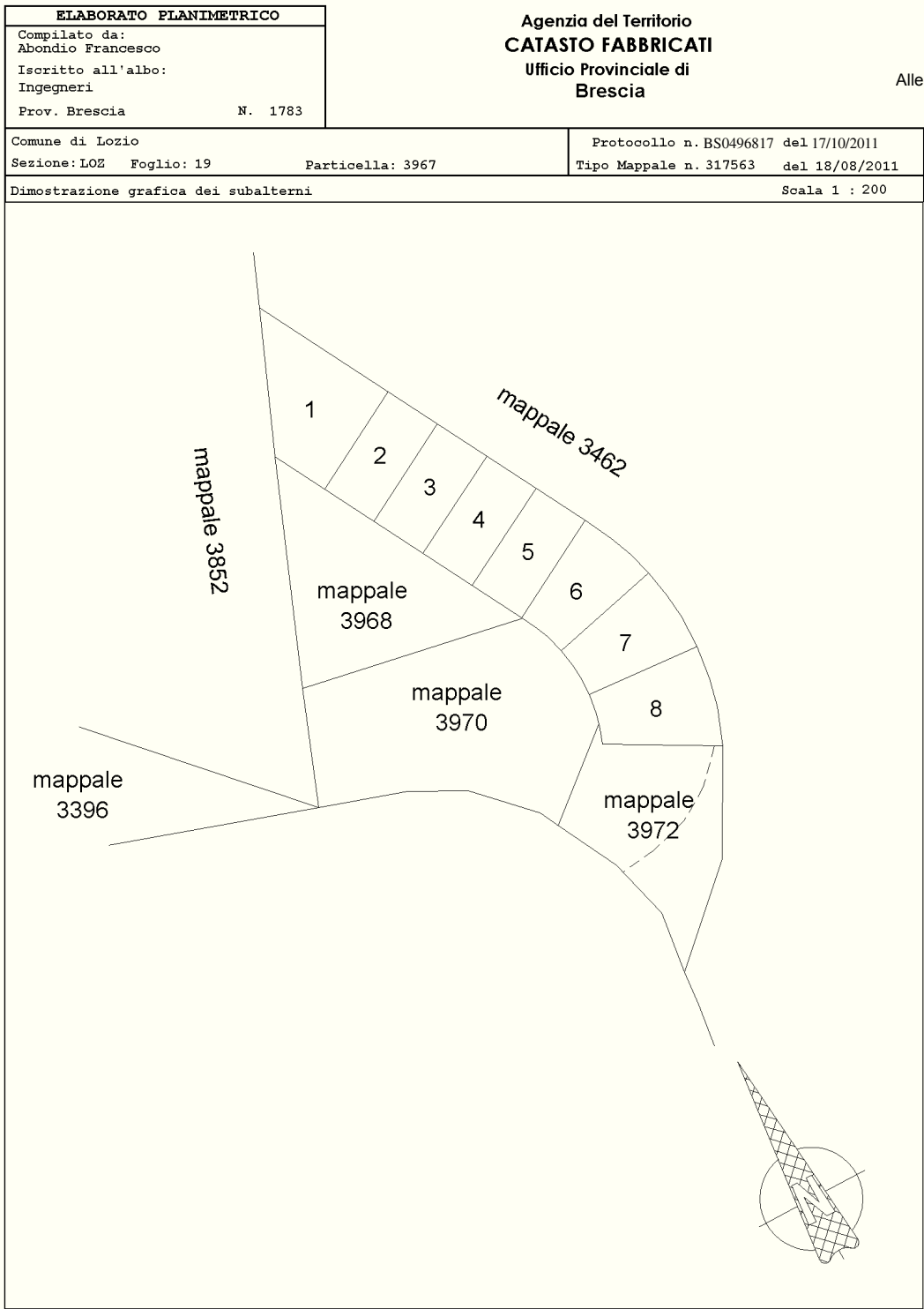
### PIANO TERRA (T)



Ultima planimetria in atti

Catasto dei Fabbricati - Situazione al 19/12/2018 - Comune di LOZIO (E706) - < Sez.Urb.: LOZ - Foglio: 19 - Particella: 3973 - Subalterno: 20 >  
Firmato DE: @EIAO JTT AR @EIAO HERBATA SAN COPPARETO S.P.A. NG CA 3 Serial#: 7deb83ce94b1ed2bdb0e54b317fc3db3





Firmato da: BELLOTTI ARMANDO Emesso da: ARUBA PEC S.F.P.A. NG CA 3 Serial#: 7de8888ce8941e02b6b0e34b377c3683  
Particella: 3967, Foglio: 19, Sezione: LOZ  
Elaborato planimetrico >





**Agenzia del Territorio  
CATASTO FABBRICATI  
Ufficio Provinciale di  
Brescia**

Dichiarazione protocollo n. BS0496817 del 17/10/2011

Planimetria di u.i.u. in Comune di Lozio

Localita' Camerata

civ.

Identificativi Catastali:

Sezione: LOZ

Foglio: 19

Particella: 3967

Subalterno: 2

Compilata da:

Abondio Francesco

Iscritto all'albo:

Ingegneri

Prov. Brescia

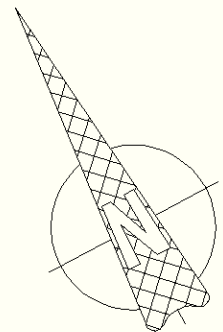
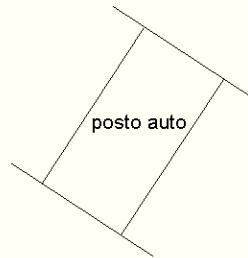
N. 1783

Scheda n. 1

Scala 1:200

Allegato n. 24

### PIANO TERRA (T)



Ultima planimetria in atti



**Agenzia del Territorio  
CATASTO FABBRICATI  
Ufficio Provinciale di  
Brescia**

Dichiarazione protocollo n. BS0496817 del 17/10/2011

Planimetria di u.i.u. in Comune di Lozio

Localita' Camerata

civ.

**Identificativi Catastali:**

Sezione: LOZ

Foglio: 19

Particella: 3967

Subalterno: 3

**Compilata da:**

Abondio Francesco

Iscritto all'albo:

Ingegneri

Prov. Brescia

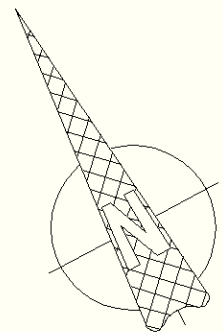
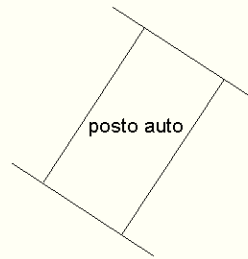
N. 1783

Scheda n. 1

Scala 1:200

Allegato n. 25

**PIANO TERRA (T)**



Ultima planimetria in atti









**Agenzia del Territorio  
CATASTO FABBRICATI  
Ufficio Provinciale di  
Brescia**

Dichiarazione protocollo n. BS0496817 del 17/10/2011

Planimetria di u.i.u. in Comune di Lozio

Localita' Camerata

civ.

Identificativi Catastali:

Sezione: LOZ

Foglio: 19

Particella: 3967

Subalterno: 6

Compilata da:

Abondio Francesco

Iscritto all'albo:  
Ingegneri

Prov. Brescia

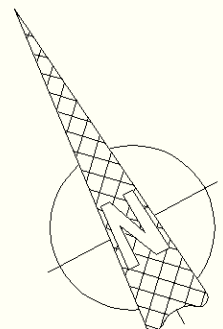
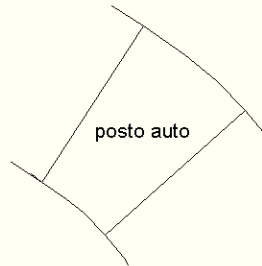
N. 1783

Scheda n. 1

Scala 1:200

Allegato n. 28

**PIANO TERRA (T)**



Ultima planimetria in atti



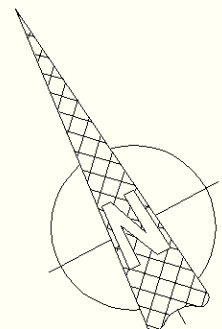
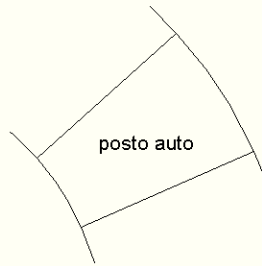
**Agenzia del Territorio  
CATASTO FABBRICATI  
Ufficio Provinciale di  
Brescia**

Dichiarazione protocollo n. BS0496817 del 17/10/2011	
Planimetria di u.i.u. in Comune di Lozio	
Localita' Camerata	civ.
Identificativi Catastali:	Compilata da:
Sezione: LOZ	Abondio Francesco
Foglio: 19	Iscritto all'albo: Ingegneri
Particella: 3967	Prov. Brescia
Subalterno: 7	N. 1783

Scheda n. 1      Scala 1:200

Allegato n. 29

### PIANO TERRA (T)



Ultima planimetria in atti



**Agenzia del Territorio  
CATASTO FABBRICATI  
Ufficio Provinciale di  
Brescia**

Dichiarazione protocollo n. BS0496817 del 17/10/2011

Planimetria di u.i.u. in Comune di Lozio

Localita' Camerata

civ.

Identificativi Catastali:

Sezione: LOZ

Foglio: 19

Particella: 3967

Subalterno: 8

Compilata da:

Abondio Francesco

Iscritto all'albo:

Ingegneri

Prov. Brescia

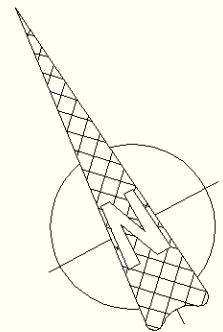
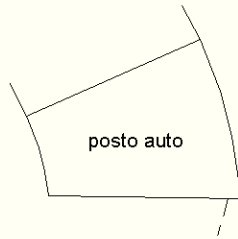
N. 1783

Scheda n. 1

Scala 1:200

Allegato n. 30

**PIANO TERRA (T)**




Ultima planimetria in atti

Data: 19/12/2018 - n. T181023 - Richiedente: GRBGNN74T30B157D

Totale schede: 1 - Formato di acquisizione: A4(210x297) - Formato stampa richiesto: A4(210x297)

Catasto dei Fabbricati - Situazione al 19/12/2018 - Comune di LOZIO (E706) - < Sez.Urb.: LOZ - Foglio: 19 - Particella: 3967 - Subalterno: 8 >

Firmato Da:  AR@EIAO JTT AR@EIAO HIRSAIT Dep... Serial#: 7deb83ce94b1ed2bdb0e54b317fc3db3

