

**Agenzia del Territorio**  
**CATASTO FABBRICATI**  
Ufficio provinciale di  
**Brescia**

Dichiarazione protocollo n. BS0237018 del 15/07/2004  
Planimetria di u.i.u. in Comune di Rudiano  
Via Restellaro Di Sotto

civ. 3

Identificativi Catastali:  
Sezione: NCT  
Foglio: 12  
Particella: 154  
Subalterno: 21

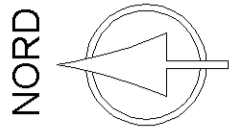
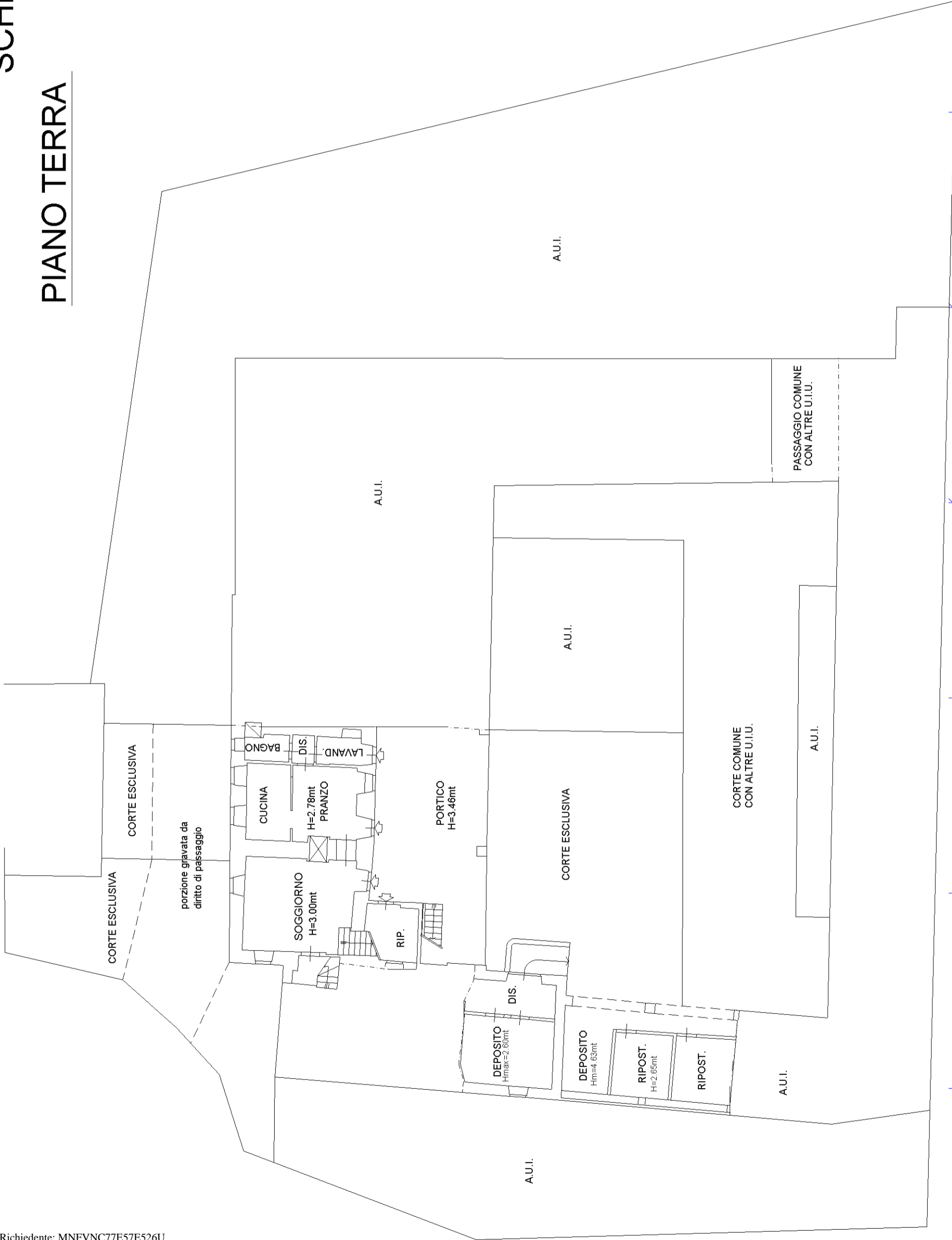
Compilata da:  
Messali Girolamo  
Iscritto all'albo:  
Ingegneri  
Prov. Brescia

N. 1273

Scala 1: 200

# SCHEDA N° 1 DI 2

## PIANO TERRA



**Agenzia del Territorio**  
**CATASTO FABBRICATI**  
Ufficio provinciale di  
**Brescia**

Dichiarazione protocollo n. BS0237018 del 15/07/2004  
Planimetria di u.i.u. in Comune di Ruidiano  
Via Restellaro Di Sotto

civ. 3

Identificativi Catastali:  
Sezione: NCT  
Foglio: 12  
Particella: 154  
Subalterno: 21

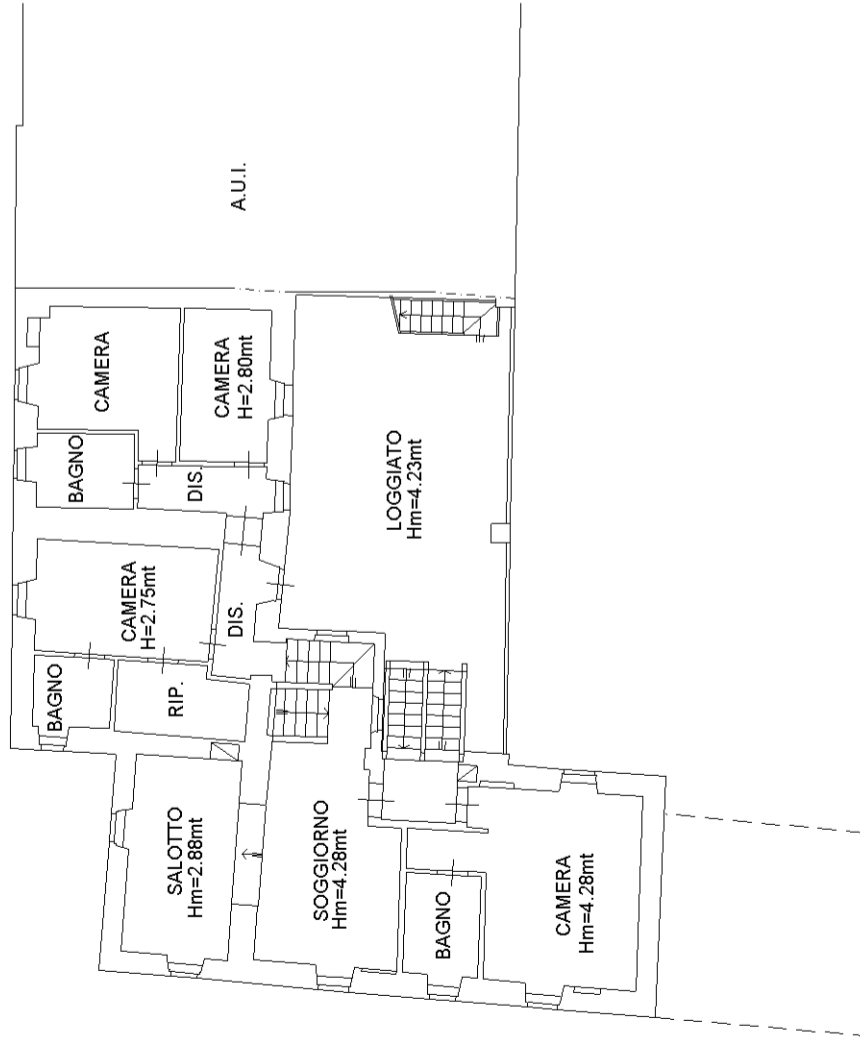
Compilata da:  
Messali Girolamo  
Iscritto all'albo:  
Ingegneri  
Prov. Brescia

N. 1273

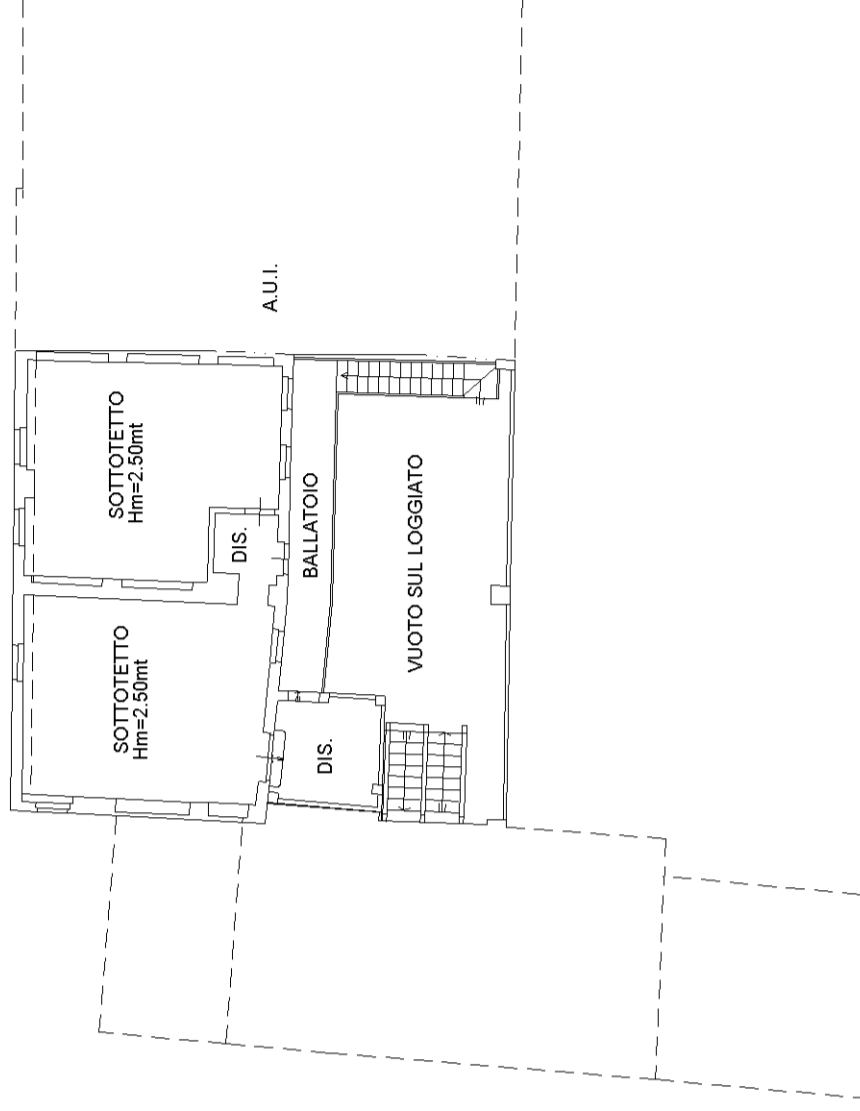
# SCHEDA N° 2 DI 2

Scala 1: 200

## PIANO PRIMO



## PIANO SECONDO



NORD

