

MODULARIO
F. - Cat. S. T. - 815

Mod. B (Nuovo Catasto Edilizio Urbano)

NUOVO CATASTO EDILIZIO URBANO

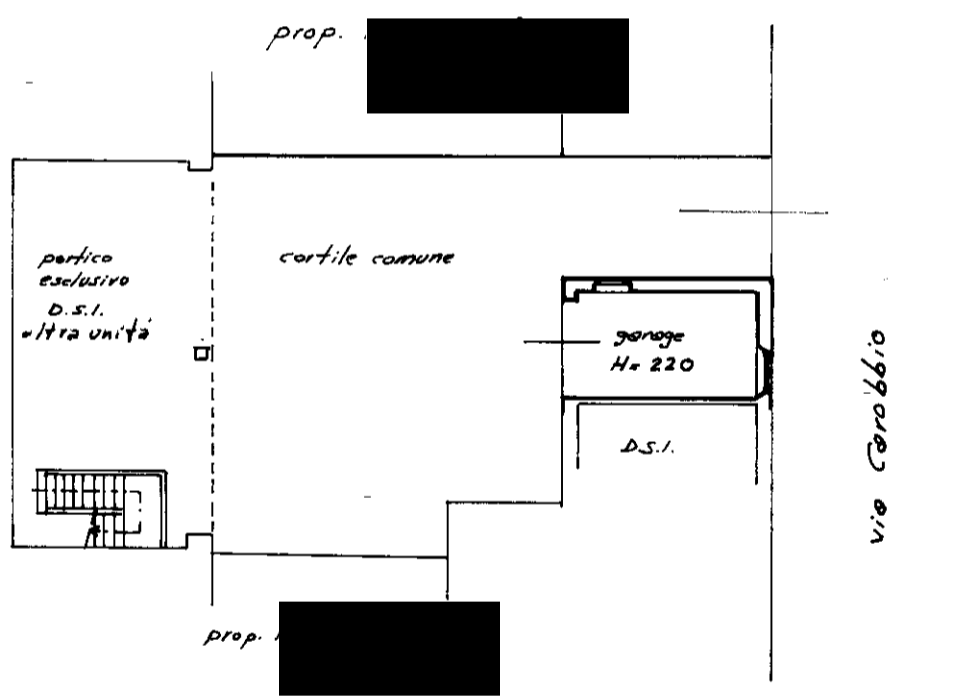
(R. DECRETO-LEGGE 15 APRILE 1939, N. 652)

Planimetria dell'immobile situato nel Comune di Brandico (BS) Via Carobbio n. 13

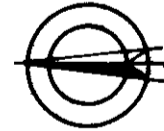
Ditta [REDACTED]

Allegata alla dichiarazione presentata all'Ufficio Tecnico Erariale di Brescia Scheda N.° [REDACTED]

P. TERRA GARAGE



ORIENTAMENTO



SCALA DI 1:200

Spazio riservato per le annotazioni d'ufficio	DATI DEL CATASTO TERRENI DOVE È SORTA LA NUOVA COSTRUZIONE	
DATA <u>13/6/1981</u>	Numero della partita	
PROT. N.° <u>5164</u>	Sezione o Comune censuario	
	Foglio	
	Numero di mappa	
	Subalterno	

Compilata dall'ing. [REDACTED]

Iscritto all'Albo dei [REDACTED]
della Provincia di Brescia

DATA 25.5.1981

Firma: [Signature]

ICA Bg

**Agenzia del Territorio
CATASTO FABBRICATI
Ufficio Provinciale di
Brescia**

Dichiarazione protocollo n. BS0072583 del 19/02/2008

Planimetria di u.i.u. in Comune di Brandico

Via Carobbio

civ.

Identificativi Catastali:

Sezione: NCT

Foglio: 7

Particella: 90

Subalterno: 6

Compilata da:
Tomasoni Maria

Iscritto all'albo:
Geometri

Prov. Brescia

N. 4428

Scheda n. 1

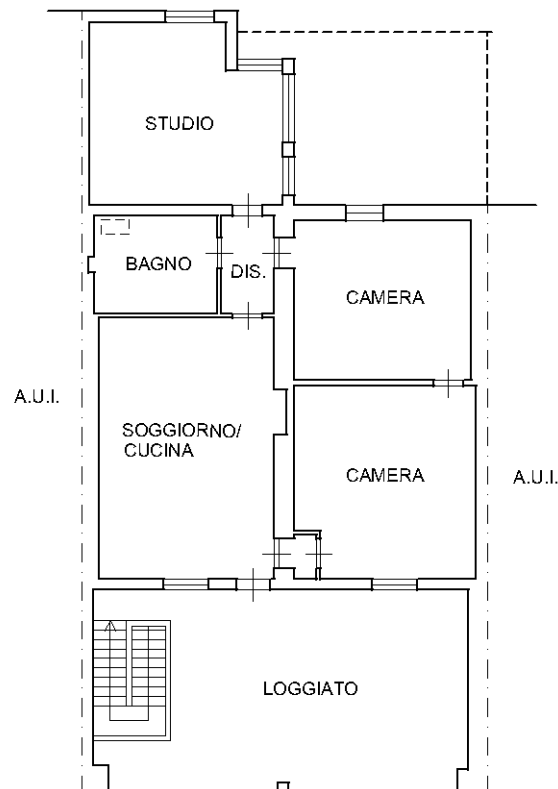
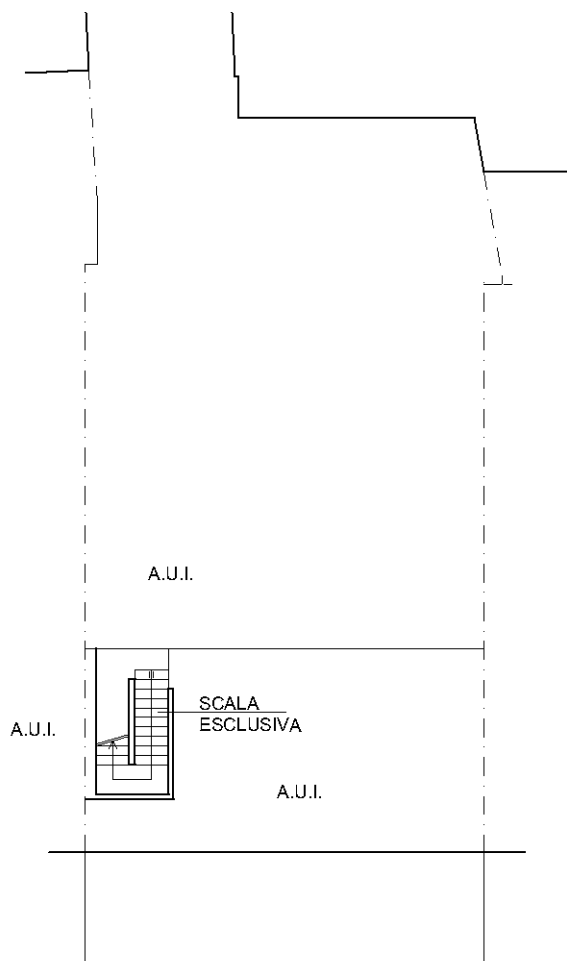
Scala 1:200

PIANO TERRA

H=3,08Mt

PIANO PRIMO

H=3,05Mt



NORD



Ultima planimetria in atti

**Agenzia del Territorio
CATASTO FABBRICATI
Ufficio Provinciale di
Brescia**

Dichiarazione protocollo n. BS0072583 del 19/02/2008

Planimetria di u.i.u. in Comune di Brandico

Via Carobbio

civ.

Identificativi Catastali:

Sezione: NCT
Foglio: 7
Particella: 90
Subalterno: 7

Compilata da:

██████████
Iscritto all'albo:
Geometri

Prov. Brescia

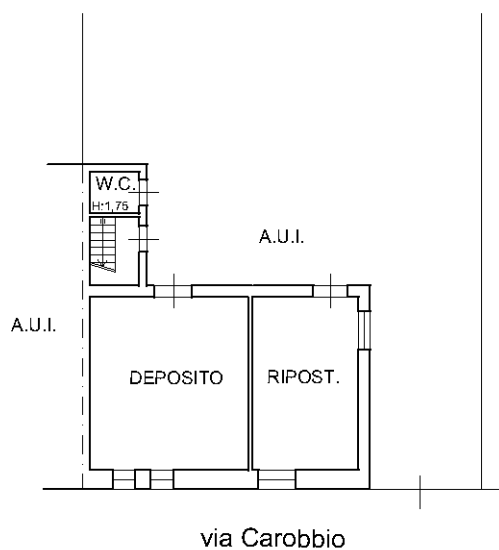
N. 4428

Scheda n. 1

Scala 1:200

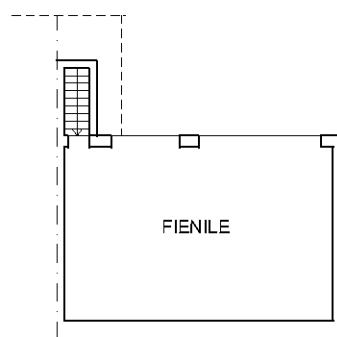
PIANO TERRA

H=2,20Mt



PIANO PRIMO

Hm=3,00Mt



NORD



Ultima planimetria in atti

**Agenzia del Territorio
CATASTO FABBRICATI
Ufficio Provinciale di
Brescia**

Dichiarazione protocollo n. BS0178160 del 05/04/2011

Planimetria di u.i.u. in Comune di Brandico

Via Carobbio

civ.

Identificativi Catastali:

Sezione: NCT

Foglio: 7

Particella: 90

Subalterno: 8

Compilata da:

Isritto all'albo:
Geometri

Prov. Brescia

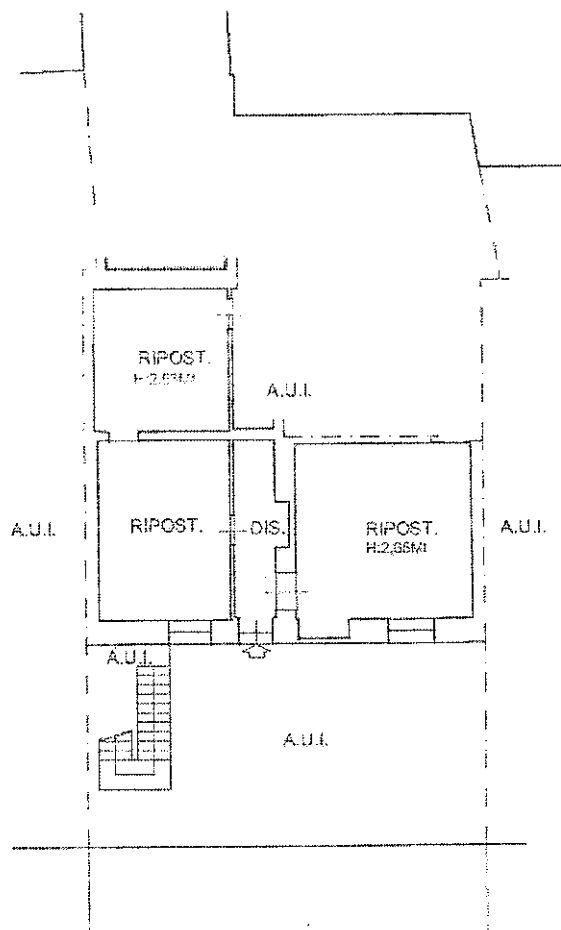
N. 4985

Scheda n. 1


Scala 1:200

PIANO TERRA

H=2,70Mt



NORD



Ultima planimetria in atti

**Agenzia del Territorio
CATASTO FABBRICATI
Ufficio Provinciale di
Brescia**

Dichiarazione protocollo n. BS0178160 del 05/04/2011

Planimetria di u.i.u. in Comune di Brandico

Via Del Bosco

civ. SNC

Identificativi Catastali:

Sezione: NCT
Foglio: 7
Particella: 90
Subalterno: 9

Compilata da:

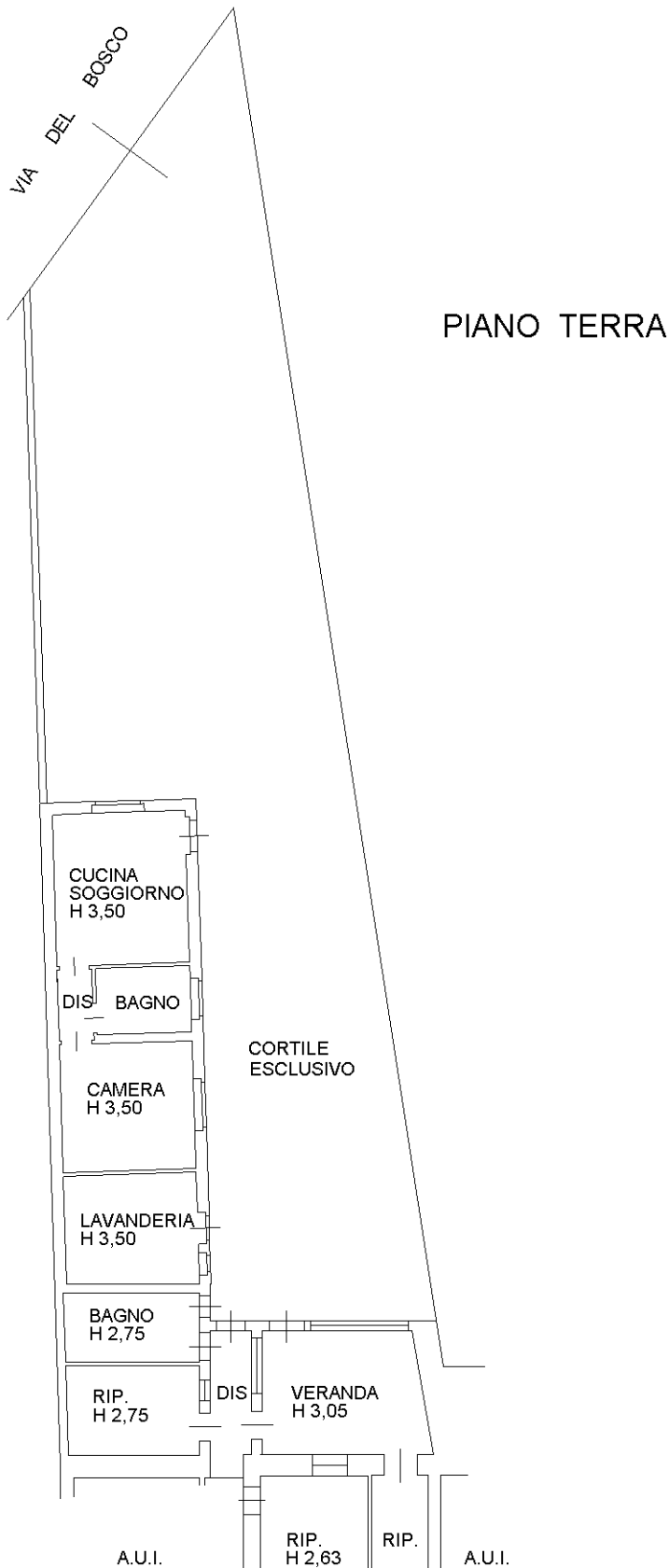
Iscritto all'albo:
Geometri

Prov. Brescia

N. 4985

Scheda n. 1

Scala 1:200



Ultima planimetria in atti