

ALLEGATO - III

TRIBUNALE DI BRESCIA
Esecuzione Immobiliare n. 418/2023

DOCUMENTAZIONE CATASTALE





Direzione Provinciale di Brescia
 Ufficio Provinciale - Territorio
 Servizi Catastali

Data: 09/07/2023
 Ora: 22:09:33
 Numero Pratica: T26878
 Pag: 1 - Fine

ACCERTAMENTO DELLA PROPRIETÀ IMMOBILIARE URBANA ELENCO DEI SUBALTERNI ASSEGNATI

Comune	Sezione	Foglio	Particella	Tipo mappale	del:
CHIARI	NCT	23	111	9887	20/01/2014

Sub	UBICAZIONE via/piazza	n.civ	Piani	Scala	Int	DESCRIZIONE
						SOPPRESSO
1	via c. rangoni	9	T-1 - 2			RICOVERO
2						SOPPRESSO
3	via c. rangoni	9	T			BCNC AL MAPPALE 111 SUBALTERNI 1-4-5-6 (CORTE)
4	via c. rangoni	9	T-1 - 2			RICOVERO
5	via c. rangoni	9	T			RICOVERO
6	via c. rangoni	9	T-1			UNITA' IN CORSO DI COSTRUZIONE

Visura telematica



Data: 09/07/2023 - n. T26877 - Richiedente: Telematico

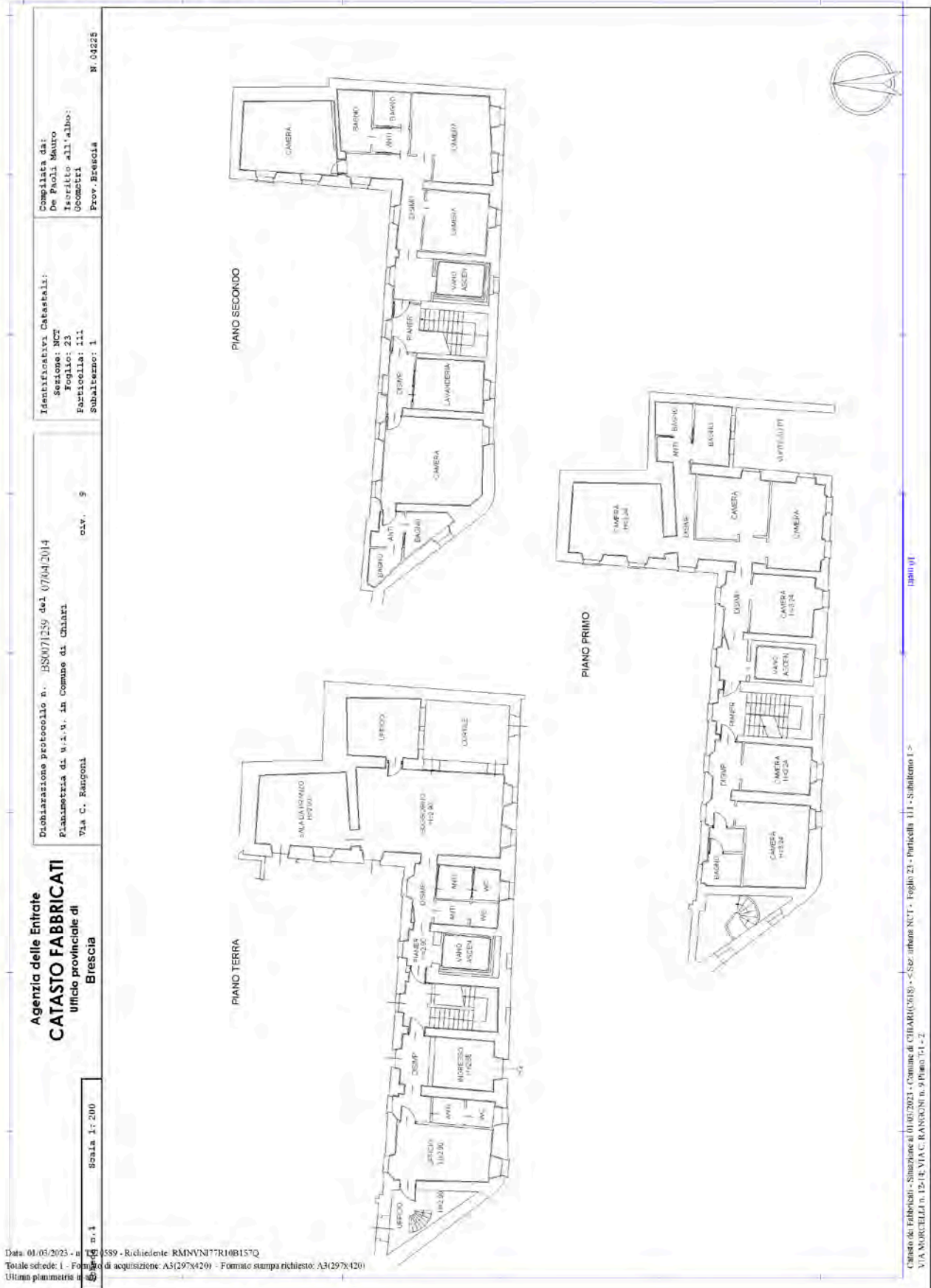
ELABORATO PLANIMETRICO		Agenzia delle Entrate CATASTO FABBRICATI Ufficio Provinciale di Brescia	
Compilato da: De Paoli Mauro Iscritto all'albo: Geometri Prov. Brescia N. 04225		Protocollo n. BS0097187 del 15/05/2014 Tipo Mappale n. del	
Comune di Chiari Sezione: NCT Foglio: 23 Particella: 111		Dimostrazione grafica dei subalterni Scala 1 : 500	
<p>PIANO TERRA</p> <p>via Cardinal Rangoni</p> <p>PIANO PRIMO</p> <p>PIANO SECONDO</p>			
Ultima planimetria in atti Data: 09/07/2023 - n. T26877 - Richiedente: Telematico Totale schede: 1 - Formato di acquisizione: A4(210x297) - Formato stampa richiesto: A4(210x297) - Fattore di scala non utilizzabile			

Elaborato Planimetrico - Catasto dei Fabbricati - Situazione al 09/07/2023 - Comune di CHIARI(C618) - < Sez. urbana NCT - Foglio 23 Particella 111 >

Firmato Da: ARMANELLI IVAN Emesso Da: ARUBAPEC S.P.A. NG CA 3 Serial#: 72269f779ada212a6b3e47ae26e2893c



Data: 01/03/2023 - n. T320589 - Richiedente: RMNVNI77R10B157Q



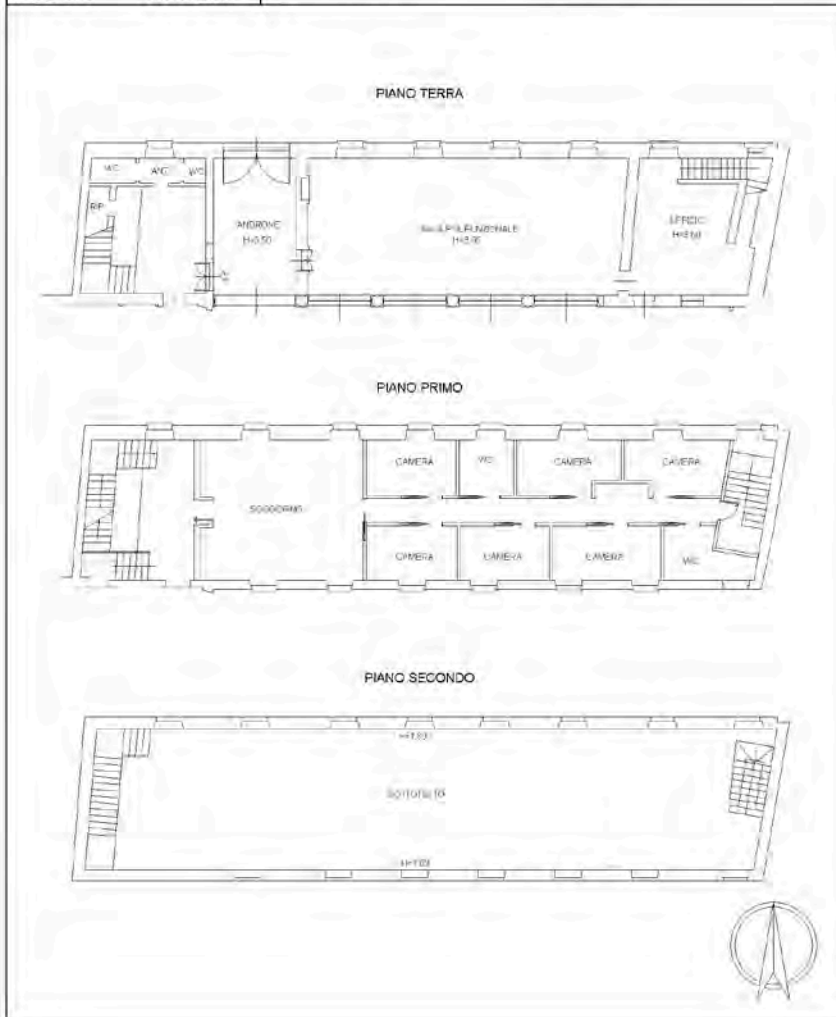
Data: 01/03/2023 - n. T320589 - Richiedente: RMNVNI77R10B157Q
Totale schede: 1 - Formato di acquisizione: A3(297x420) - Formato stampa richiesto: A3(297x420)
Ultima planimetria n. 1

Data: 01/03/2023 - n. T320588 - Richiedente: RMNVNI77R10B157Q

**Agenzia delle Entrate
CATASTO FABBRICATI
Ufficio Provinciale di
Brescia**

Dichiarazione protocollo n. BS0097187 del 15/05/2014 Planimetria di u.i.u. in Comune di Chiari Via C. Rangoni civ. 9	
Identificativi Catastali: Sezione: NCT Foglio: 23 Particella: 111 Subalterno: 4	Compilata da: De Paoli Mauro Iscritto all'albo: Geometri Prov. Brescia N. 04225

Scheda n. 1 Scala 1:200



Data: 01/03/2023 - n. T320588 - Richiedente: RMNVNI77R10B157Q
Totale schede: 1 - Formato di acquisizione: A4(210x297) - Formato stampa richiesto: A3(297x420)
Ultima planimetria in atti


Chiario da: Fabbricati - Situazioni al 01/03/2023 - Comune di CHIARI(CA38) - <Str. urbana NCT - Foglio 23 - Particella 111 - Subalterno 4 ->
VIA C. RANGONI n. 9 Piano 1/1 - 2

Data: 01/03/2023 - n. T320587 - Richiedente: RMNVNI77R10B157Q

**Agenzia delle Entrate
CATASTO FABBRICATI
Ufficio Provinciale di
Brescia**

Dichiarazione protocollo n. BS0097187 del 15/05/2014 Planimetria di u.i.u. in Comune di Chiari Via C. Rangoni civ. 9	
Identificativi Catastali: Sezione: NCT Foglio: 23 Particella: 111 Subalterno: 5	Compilata da: De Paoli Mauro Iscritto all'albo: Geometri Prov. Brescia N. 04225

Scheda n. 1 Scala 1:200



Data: 01/03/2023 - n. T320587 - Richiedente: RMNVNI77R10B157Q
Totale schede: 1 - Formato di acquisizione: A4(210x297) - Formato stampa richiesto: A3(297x420)
Ultima planimetria in atti

Chiave da Fabbricati - Situazione al 01/03/2023 - Comune di CHIARI(C038) - <Str. urbana NCT - Foglio 23 - Particella 111 - Subalterno 5>
VIA C. RANGONI n. 9 Piano 1

