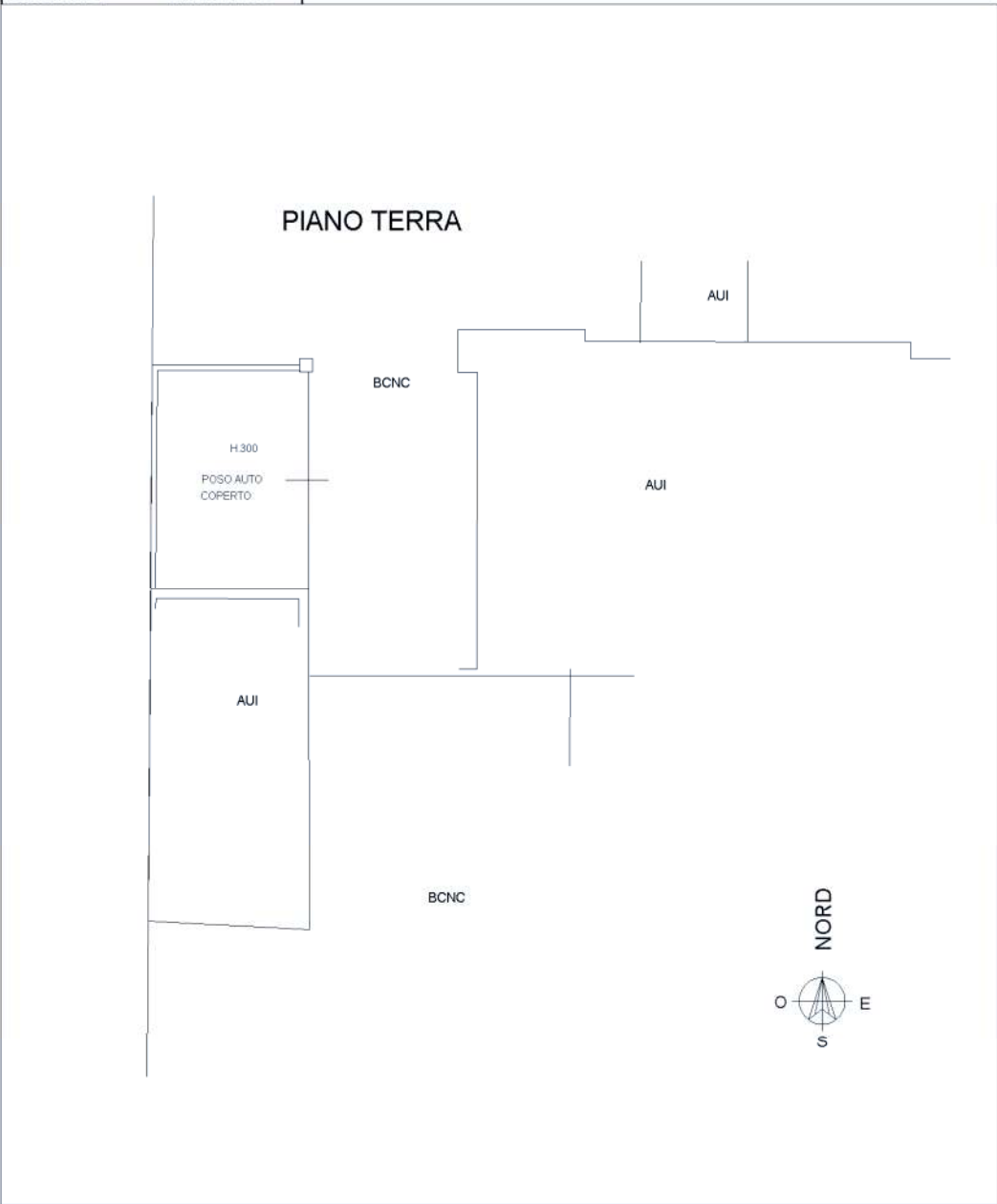


**Agenzia del Territorio
CATASTO FABBRICATI
Ufficio Provinciale di
Brescia**

Dichiarazione protocollo n. BS0059933 del 18/02/2009	
Planimetria di u.i.u. in Comune di Calvisano	
Via Zilie Inferiori civ. 7	
Identificativi Catastali:	Compilata da:
Sezione: NCT	Ottonelli Paolo
Foglio: 24	Iscritto all'albo:
Particella: 117	Geometri
Subalterno: 19	Prov. Brescia N. 4098

Scheda n. 1 Scala 1:200



Agenzia del Territorio
CATASTO FABBRICATI
Ufficio Provinciale di
Brescia

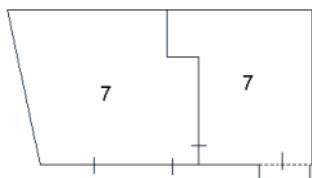
ELABORATO PLANIMETRICO	
Compilato da: Ottonelli Paolo	
Iscritto all'albo: Geometri	
Prov. Brescia	N. 4098

Comune di Remedello	Protocollo n. BS0219387 del 23/05/2008
Sezione: NCT Foglio: 23 Particella: 267	Tipo Mappale n. 195061 del 08/05/2008
Dimostrazione grafica dei subalterni	Scala 1 : 500

PIANO TERRA



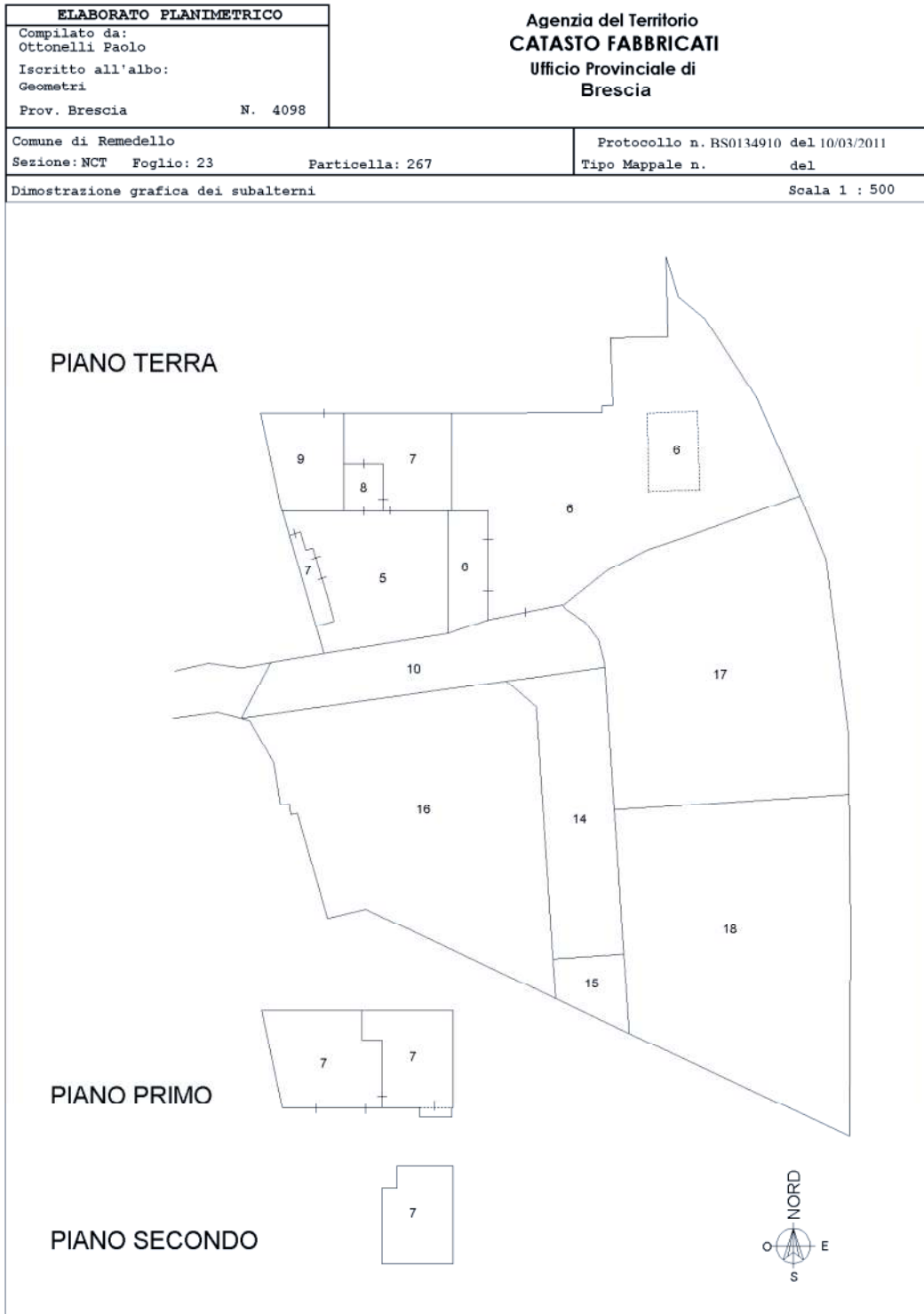
PIANO PRIMO



PIANO SECONDO



Catasto dei Fabbricati - Situazione al 11/04/2018 - Comune di REMEDELLO (H230) - < Sez.Urb.: NCT - Foglio: 23 - Particella: 267 - Elaborato planimetrico >



Direzione Provinciale di Brescia
 Ufficio Provinciale - Territorio
 Servizi Catastali
 Comune di: REMEDELLO
 Elenco Subalterni

ACCERTAMENTO DELLA PROPRIETA IMMOBILIARE URBANA
 ELENCO DEI SUBALTERNI ASSEGNATI

Comune	Sezione	Foglio	Particella	Tipo mappale	del:	
REMEDELLO	NCT	23	267	195061		
Sub	UBICAZIONE via/piazza	n°civ	Piani	Scala	Int.	DESCRIZIONE
1						SOPPRESSO
2						SOPPRESSO
3						SOPPRESSO
4						SOPPRESSO
5	piazza feltrinelli	6	T			BENE COMUNE NON CENSIBILE CORTILE COMUNE AI SUBALTERNI 7 E 8.
6	piazza feltrinelli	6	T			MAGAZZINO
7	piazza feltrinelli	6	T-1 2			ABITAZIONE DI TIPO ECONOMICO
8	piazza feltrinelli	6	T			RIMESSA
9	piazza feltrinelli	6	T			MAGAZZINO
10	piazza feltrinelli	6	T			BENE COMUNE NON CENSIBILE STRADA PRIVATA COMUNE AI SUBALTERNI 12 E 13.
11	piazza feltrinelli	6	T			BENE COMUNE NON CENSIBILE STRADA PRIVATA COMUNE AI SUBALTERNI 12 E 13.
12	piazza feltrinelli	6	T			AREA URBANA DI MQ. 711
13	piazza feltrinelli	6	T			AREA URBANA DI MQ. 1481

Unità immobiliari n. 13

Tributi erariali: 0,00

Visura telematica

* Codice Fiscale Validato in Anagrafe Tributaria

Direzione Provinciale di Brescia
 Ufficio Provinciale - Territorio
 Servizi Catastali
 Comune di: REMEDELLO
 Elenco Subalterni

ACCERTAMENTO DELLA PROPRIETA IMMOBILIARE URBANA
 ELENCO DEI SUBALTERNI ASSEGNATI

Comune	Sezione	Foglio	Particella	Tipo mappale	del:	
REMEDELLO	NCT	23	267			
Sub	UBICAZIONE via/piazza	n°civ	Piani	Scala	Int.	DESCRIZIONE
1						SOPPRESSO
2						SOPPRESSO
3						SOPPRESSO
4						SOPPRESSO
5	piazza feltrinelli	6	T			BENE COMUNE NON CENSIBILE CORTILE COMUNE AI SUBALTERNI 7 E 8.
6	piazza feltrinelli	6	T			MAGAZZINO
7	piazza feltrinelli	6	T-1 2			ABITAZIONE DI TIPO ECONOMICO
8	piazza feltrinelli	6	T			RIMESSA
9	piazza feltrinelli	6	T			MAGAZZINO
10	piazza feltrinelli	6	T			BENE COMUNE NON CENSIBILE STRADA PRIVATA COMUNE AI SUBALTERNI 16-17 E 18.
11						SOPPRESSO
12						SOPPRESSO
13						SOPPRESSO
14	piazza feltrinelli	6	T			BENE COMUNE NON CENSIBILE STRADA PRIVATA COMUNE AI SUBALTERNI 16-17 E 18.
15	piazza feltrinelli	6	T			BENE COMUNE NON CENSIBILE PARCHEGGIO COMUNE AI SUBALTERNI 17 E 18.
16	piazza feltrinelli	6	T			AREA URBANA DI MQ. 690
17	piazza feltrinelli	6	T			AREA URBANA DI MQ. 712
18	piazza feltrinelli	6	T			AREA URBANA DI MQ. 712

Unità immobiliari n. 18

Tributi erariali: 0,00

Visura telematica

* Codice Fiscale Validato in Anagrafe Tributaria

30-Mar-2018 9:55:25
Prot. n. T38883/2018
Scala originale: 1:1000
Dimensione cornice: 267,000 x 189,000 metri
Comune: REMEDELLO
Foglio: 23

N=5012700



E=1608400

1 Particella: 267

