

Agencia del Territorio
CATASTO FABBRICATI
Ufficio provinciale di
Brescia

Docimazione protocollata n. 000123077 del
29/03/2002
Pianimetria da u.s.m. in Comune di Chiara
Via Olma
div. 12

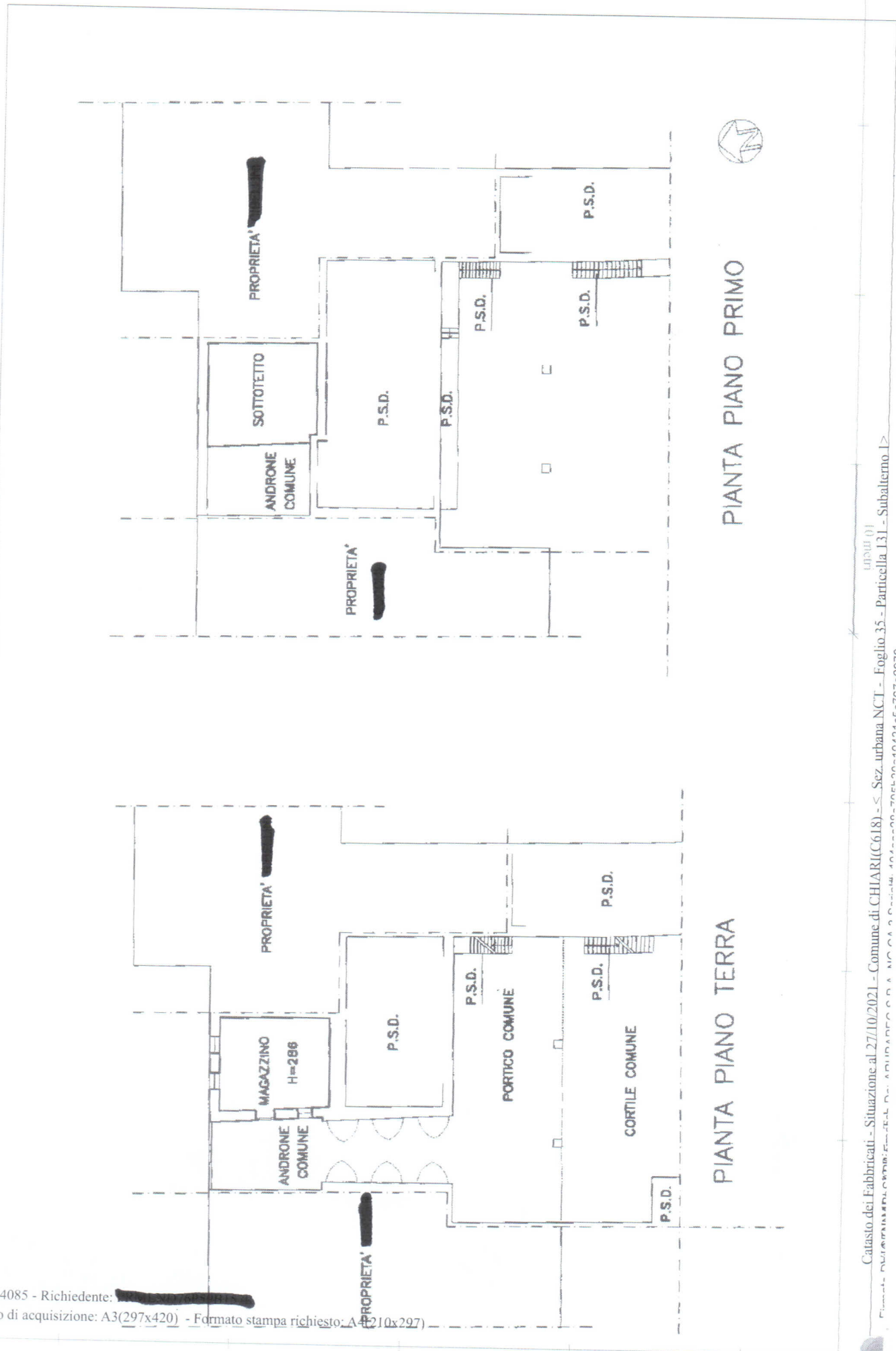
Identificativi Catastrali:
Sezione: BCT
Foglio: 35
Particella: 131
Subalterno: 1

Compilata da:
[REDACTED]
Iscritto all'albo:
Geometri
Prov. Brescia
N. 1612

Scala 1:200

Ultima planimetria in atti

Data: 27/10/2021 - n. T244085 - Richiedente: [REDACTED]
Totale schede: 1 - Formato di acquisizione: A3(297x420) - Formato stampa richiesto: A4(210x297)



**Agenzia del Territorio
CATASTO FABBRICATI**
Ufficio provinciale di
Brescia

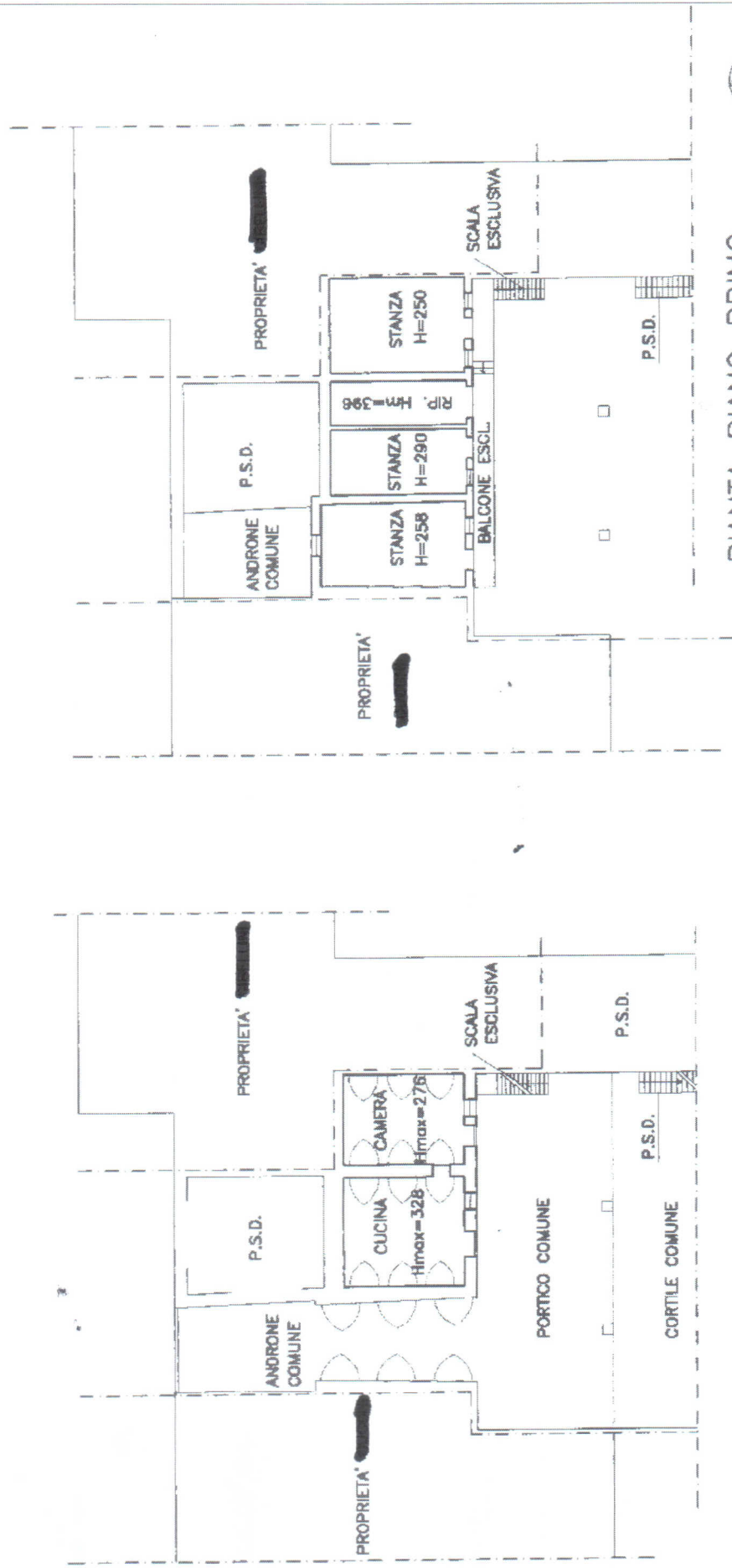
Dichiarazione protocollo n. 000123077 del 29/03/2002
Pianimetria di u.i.u. in Comune di Chiara
Via Olmi

Identificativi catastali:
Sezione: NCT
Foglio: 25
Particella: 131
Subalterno: 2

Completata da:
[REDACTED]
Riferito all'atto:
[REDACTED]
Prov. Brescia
N. 1612

Scala 1:200

Ultima planimetria in atti



**Agenzia del Territorio
CATASTO FABBRICATI**
Ufficio provinciale di
Brescia

Dichiarazione protocollo n. 123077 del 29/03/2002
Planimetria di u. i. u. in Comune di Chasera
Via Olma

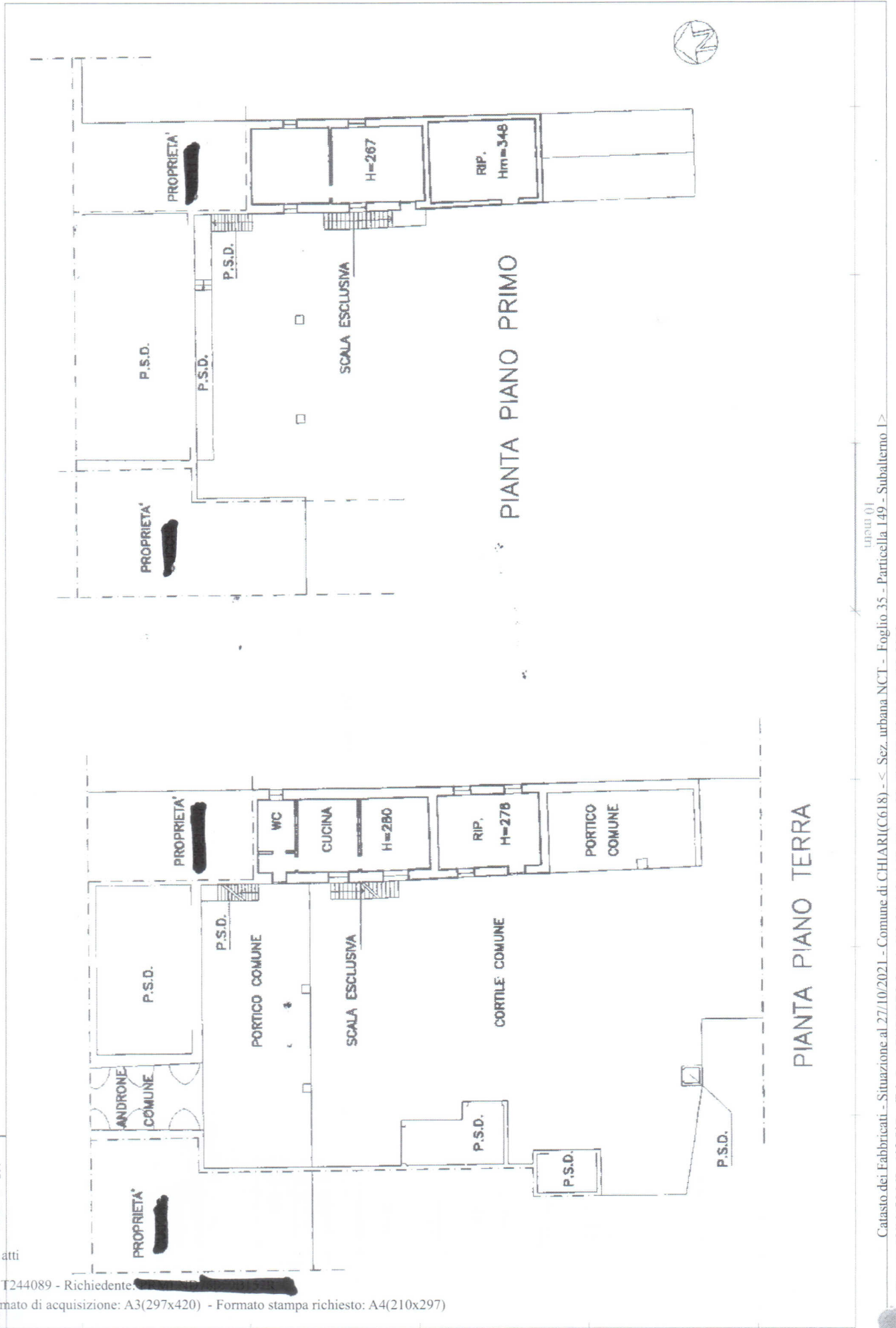
03v. 12

Identificativi Catastrali:
Sezione: RCT
Foglio: 35
Particella: 131
Subalterno: 3

Compilata da:
[REDACTED]
Iscritto all'albo:
Geometri
Prov. Brescia
N. 1012

Scala 1:200

Ultima planimetria in atti



Agenzia del Territorio
CATASTO FABBRICATI
Ufficio provinciale di
Brescia

Dichiarazione protocollo n. 000123077 del
29/03/2002
Pianimetria da u.i.u. in Comune di Chiara
VIA OLGA

Scala 1:200

Identificativi Catastrali:
Sezione: NCT
Foglio: 35
Particella: 123
Subalterno: 4

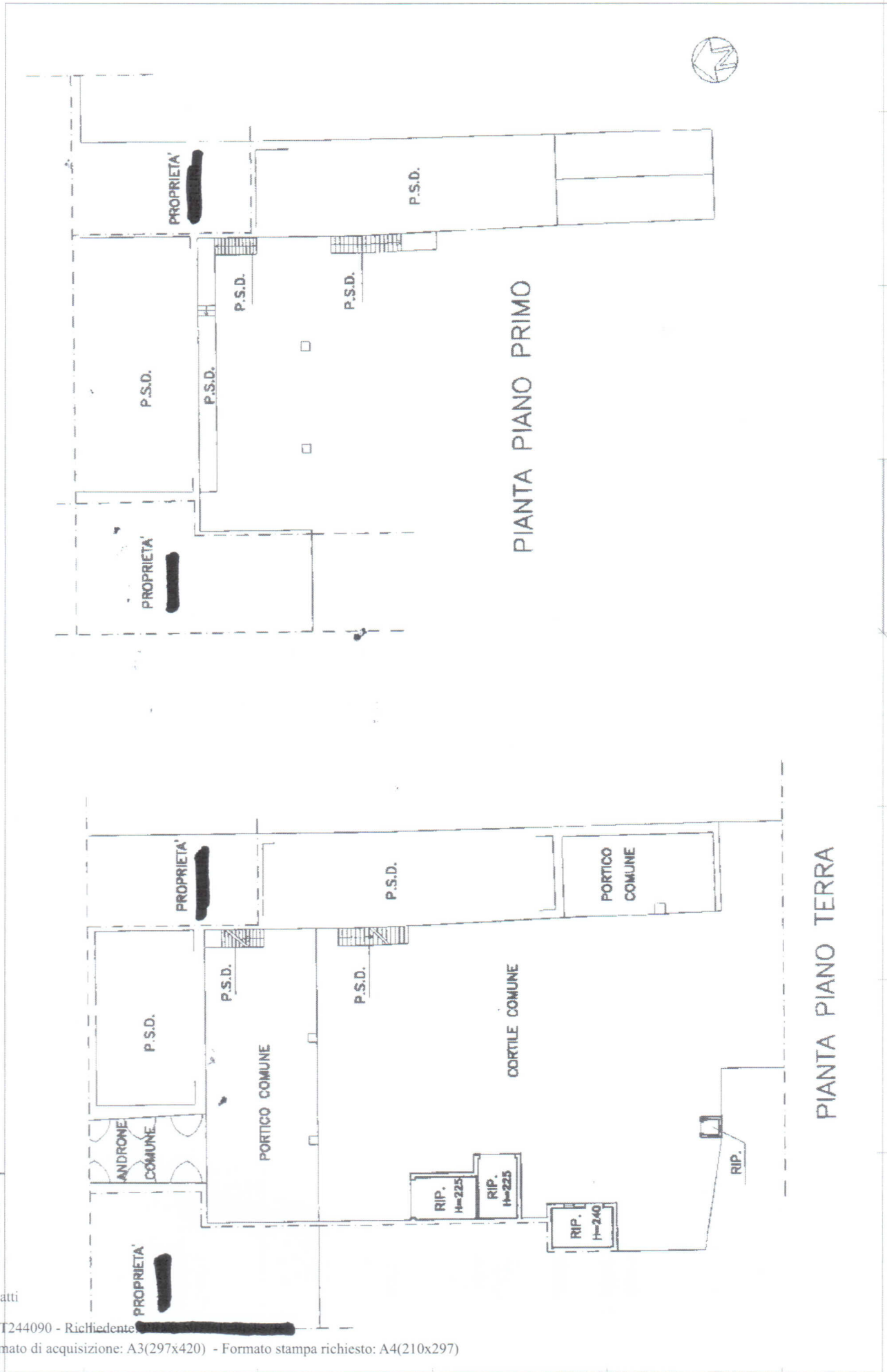
Compilata da:
Isritto all'Albo:
Geometri
Prov. Brescia N. 1612

01v. 12

Ultima planimetria in atti

Data: 27/10/2021 - n. T244090 - Richiedente: ██████████

Totale schede: 1 - Formato di acquisizione: A3(297x420) - Formato stampa richiesto: A4(210x297)



ELABORATO PLANIMETRICO

Compilato da:

Iscritto all'albo:
Geometri

Prov. Brescia

N. 1612

Agenzia del Territorio
CATASTO FABBRICATI
Ufficio Provinciale di
Brescia

Comune di Chiari

Sezione: NCT Foglio: 35

Particella: 131

Protocollo n. 000123077 del 29/03/2002

Tipo Mappale n. 1548

del 12/02/2002

Dimostrazione grafica dei subalterni

Scala 1 : 500

