ELABORATO PLANIMETRICO

Compilato da:
Boschi Silvia

Iscritto all'albo:
Geometri

Prov. Brescia N. 4446

Agenzia del Territorio
CATASTO FABBRICATI
Ufficio Provinciale di
Brescia

Comune di Toscolano Maderno	Protocollo n. 000302727 del 02/09/2002
Sezione: MAD Foglio: 20 Particella: 1952	Tipo Mappale n. del
Dimostrazione grafica dei subalterni	Scala 1 : 500

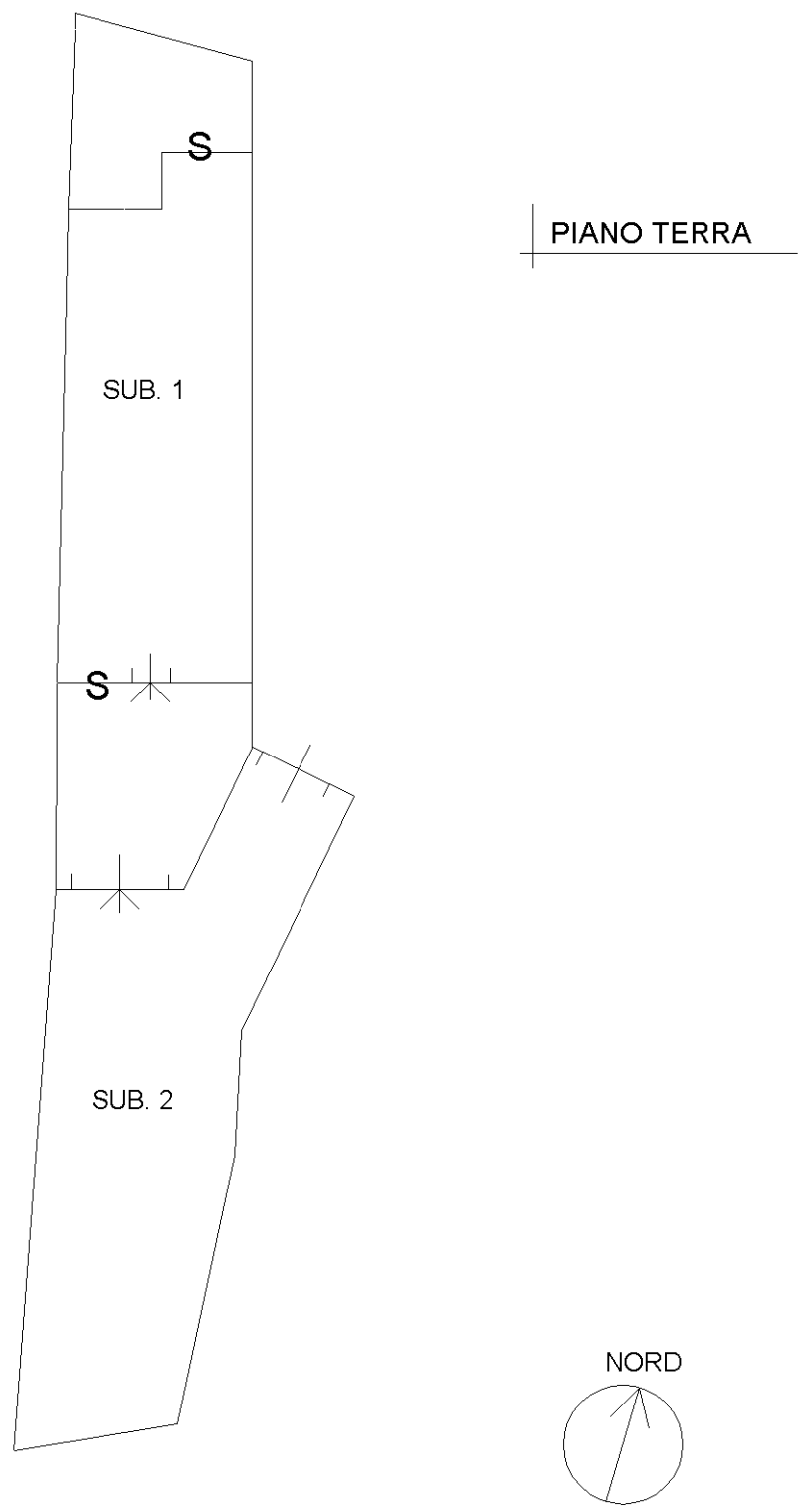

Elaborato Planimetrico - Catasto dei Fabbricati - Situazione al 19/10/2023 - Comune di TOSCOLANO-MADERNO(L312) - < Sez. urbana MAD - Foglio 20 Particella 1952 >
Firmato Da: D'ADDA LORENZO Emesso Da: ARUBAPEC S.P.A. NG CA 3 Serial#: 6f72e72befd9e9e2dc78dd2eec47dd15

Data: 19/10/2023 - n. T100774 - Richiedente: Telematico

Ultima planimetria in atti
Data: 19/10/2023 - n. T100774 - Richiedente: Telematico
Totale schede: 1 - Formato di acquisizione: A3(297x420) - Formato stampa richiesto: A4(210x297) - Fattore di scala non utilizzabile

Agenzia delle Entrate
CATASTO FABBRICATI
Ufficio provinciale di Brescia

ELABORATO PLANIMETRICO	Compilato da: Gaioni Marco		Iscritto all'albo: Geometri	Prov. Brescia	N. 5873
Comune di Toscolano-maderno	Sezione: MAD	Foglio: 20	Particella: 892	Protocollo n. BS0086429 del 21/07/2020	
Dimostrazione grafica dei subalterni			Tipo Mappale n. del	Scala 1 : 500	

PIANO SOPPALCO

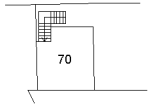

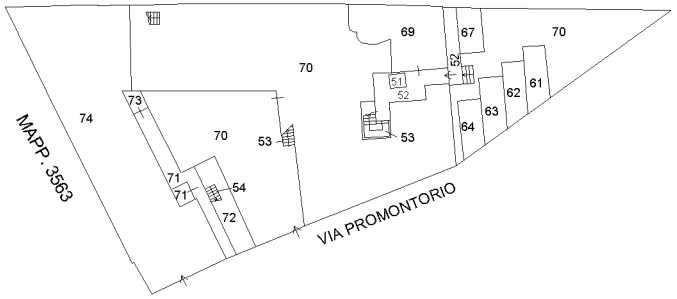

PIANO TERRA

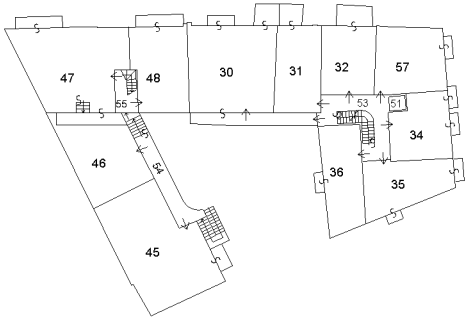

PIANO SECONDO

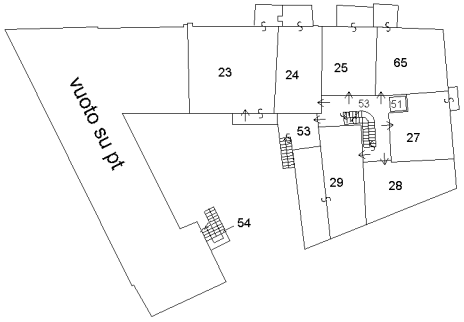

PIANO PRIMO

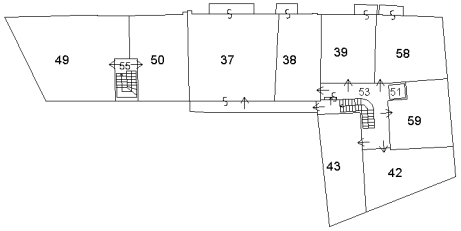

PIANO SOPPALCO

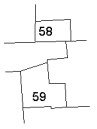

PIANO TERZO

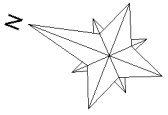

Firmato Da: D'ADDA LORENZO Emesso Da: ARUBAPEC S.P.A. NG CA 3 Serial#: 6f72e72befd9e9e2dc78dd2eec47dd15