

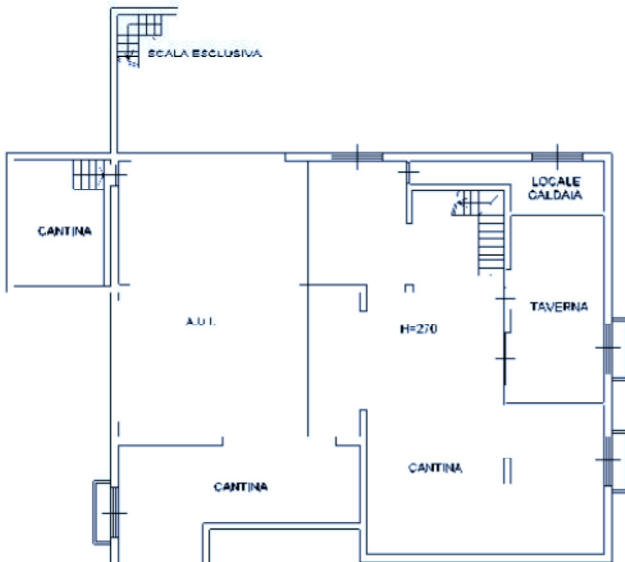
**Agenzia del Territorio**  
**CATASTO FABBRICATI**  
Ufficio provinciale di  
Brescia

Scheda 1111  
Sez. 1: 204

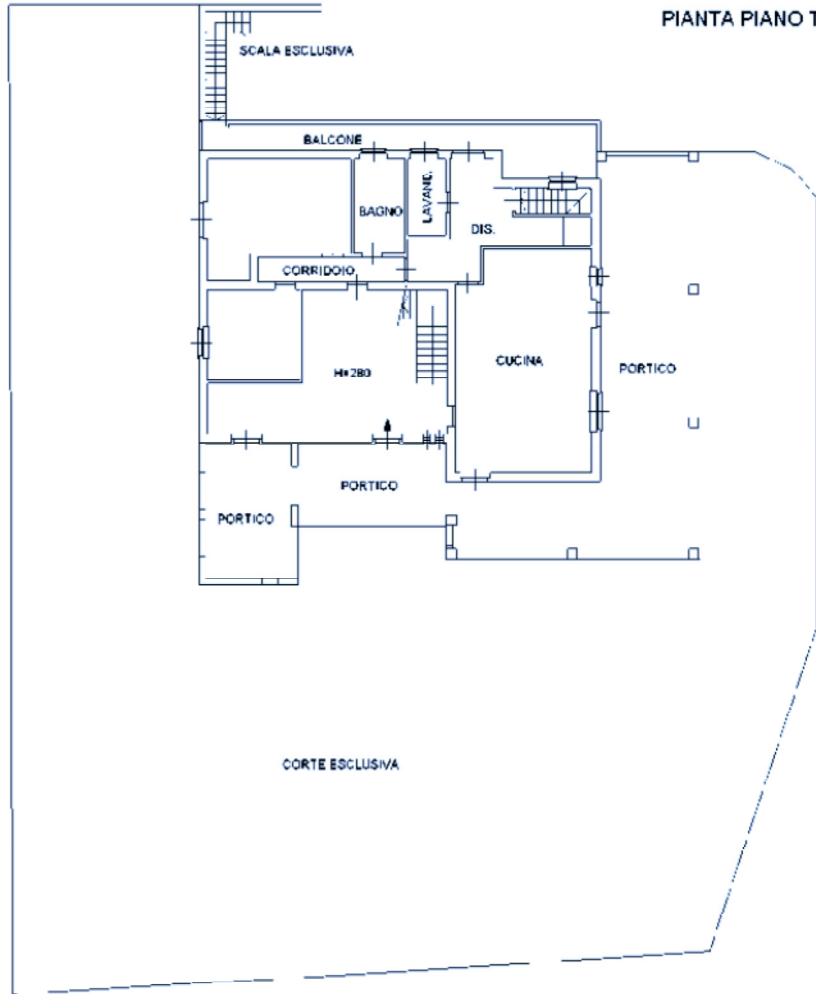
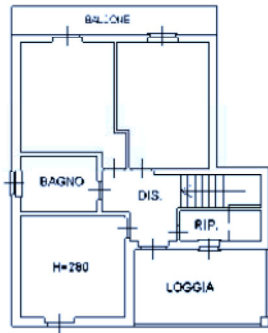
Dichiarazione protocollo n. BS0087839 del 09/03/2009  
Pianimetria di u.i.u. in Comune di Travagliato  
Via Dei Sambioli oiv. 2

Identificativi Catastali:  
Sezione: NT  
Foglio: 2  
Particella: 585  
Subalterno: 3


Compilata da:  
Bignotti Giuliano  
Iscritto all'albo:  
Geometri  
Prov. Brescia N. 2754



PIANTA PIANO PRIMO



Nord



Ultima planimetria in atti

**Agenzia del Territorio  
CATASTO FABBRICATI  
Ufficio Provinciale di  
Brescia**

Dichiarazione protocollo n. BS0310124 del 04/07/2007

Planimetria di u.i.u. in Comune di Travagliato

Dei Sembricoli

civ. 1

Identificativi Catastali:

Sezione: NCT

Foglio: 2

Particella: 585

Subalterno: 4

Compilata da:

Bignotti Giuliano

Iscritto all'albo:

Geometri

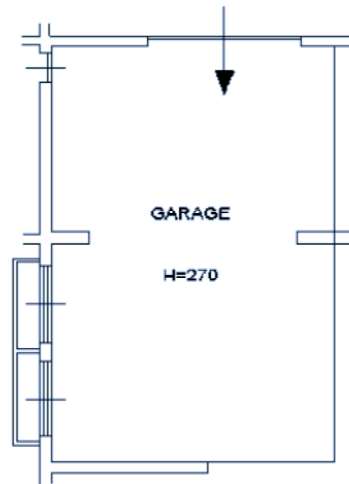
Prov. Brescia

N. 2754


Scheda n. 1

Scala 1:200

### PIANTA PIANO INTERRATO



Nord



Ultima planimetria in atti

