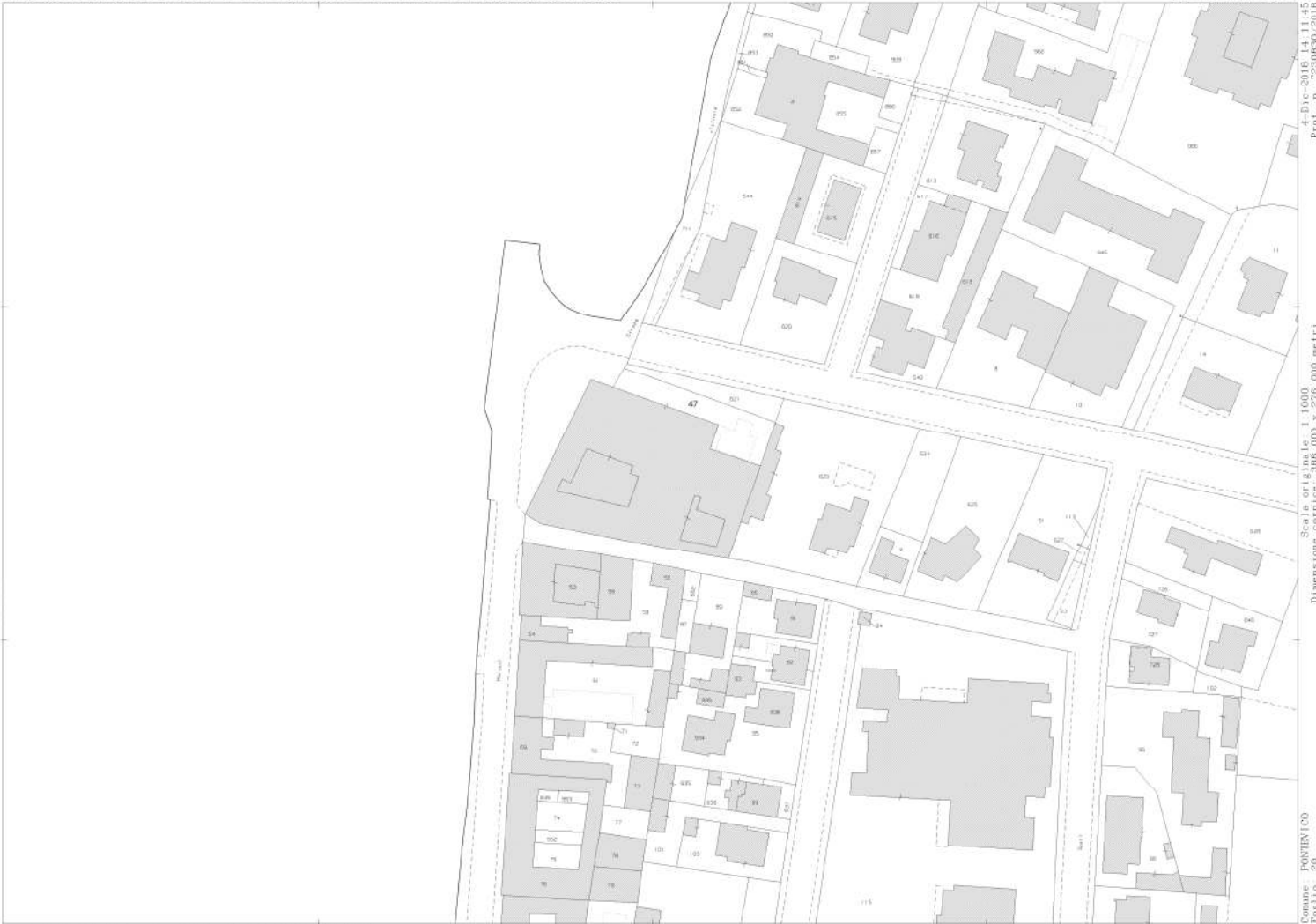


N.5014000



4 Dic-2018 14.11.45
Prot. n. 230830/2018

Scala originale: 1:1000
Dimensione cornice: 308.000 x 276.000 metri

Comune: PONTERIVCO
Foglio: 20

Particella: 47

Firmato Da: BOLZOLI GIULIANO Emesso Da: INFOCERT FIRMA QUALIFICATA 2 Servizi 41628

MOD. AN (CEU)
LIRE
400

MINISTERO DELLE FINANZE
DIREZIONE GENERALE DEL CATASTO E DEI S.S.T.E.E.
CATASTO EDILIZIO URBANO (RDL 13-4-1939 n. 652)

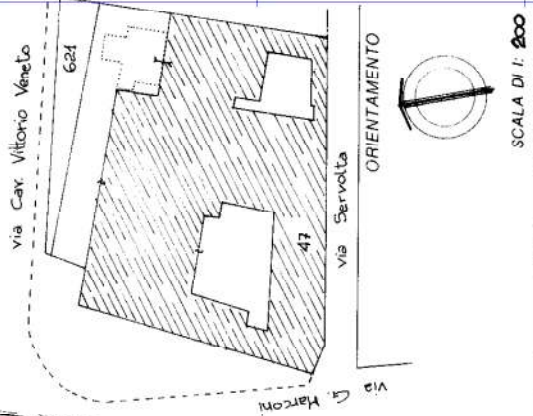


MODULARIO
F. 19 1910 400

Planimetria di u.i.u. in Comune di **PONTEVICO** via **SERVOLTA** civ. 1.

PIANO TERRA

ESTRATTO MAPPA H.C.T.R.
FOGLIO 20 SCALA 1:1000



RESERVATO ALL'UFFICIO
27 011 1993



Compilata da: **GEOMETRA ELISABETTA LANZUCIANI**
(titolo, cognome e nome)
Iscritto all'albo dei **GEOMETRI** della provincia di **BRESCIA** n. **3751**
della **20-10-73** Firma **ELISABETTA LANZUCIANI**

Dichiarazione di N.C.
Denuncia di variazione
Identificativi catastali
F. **A**
Subalterno: **7** - **7** - **01**

via Servolta

MOD. AN (CEU)
LIRE
605

MINISTERO DELLE FINANZE
DIREZIONE GENERALE DEL CATASTO E DEI SS. ITTEE.
CATASTO EDILIZIO URBANO (RD. 13-4-1939, n. 652)
Planimetria di u.i.u. in Comune di **PONTEVICO**, via **SERVOLTA**

MODULARIO
F. rig. rend. 486

PIANO PRIMO



ORIENTAMENTO
SCALA DI 1:200

RISERVATO ALL'UFFICIO
2008
27 OTT. 1993



Completata dal **GEOMETRA ELISABETTA LAPOGNANI** (cognome e nome)
Iscritto all'albo dei **GEOMETRI** della provincia di **BRESCIA** data **20-10-93** Firma *Elisabetta Lapognani*

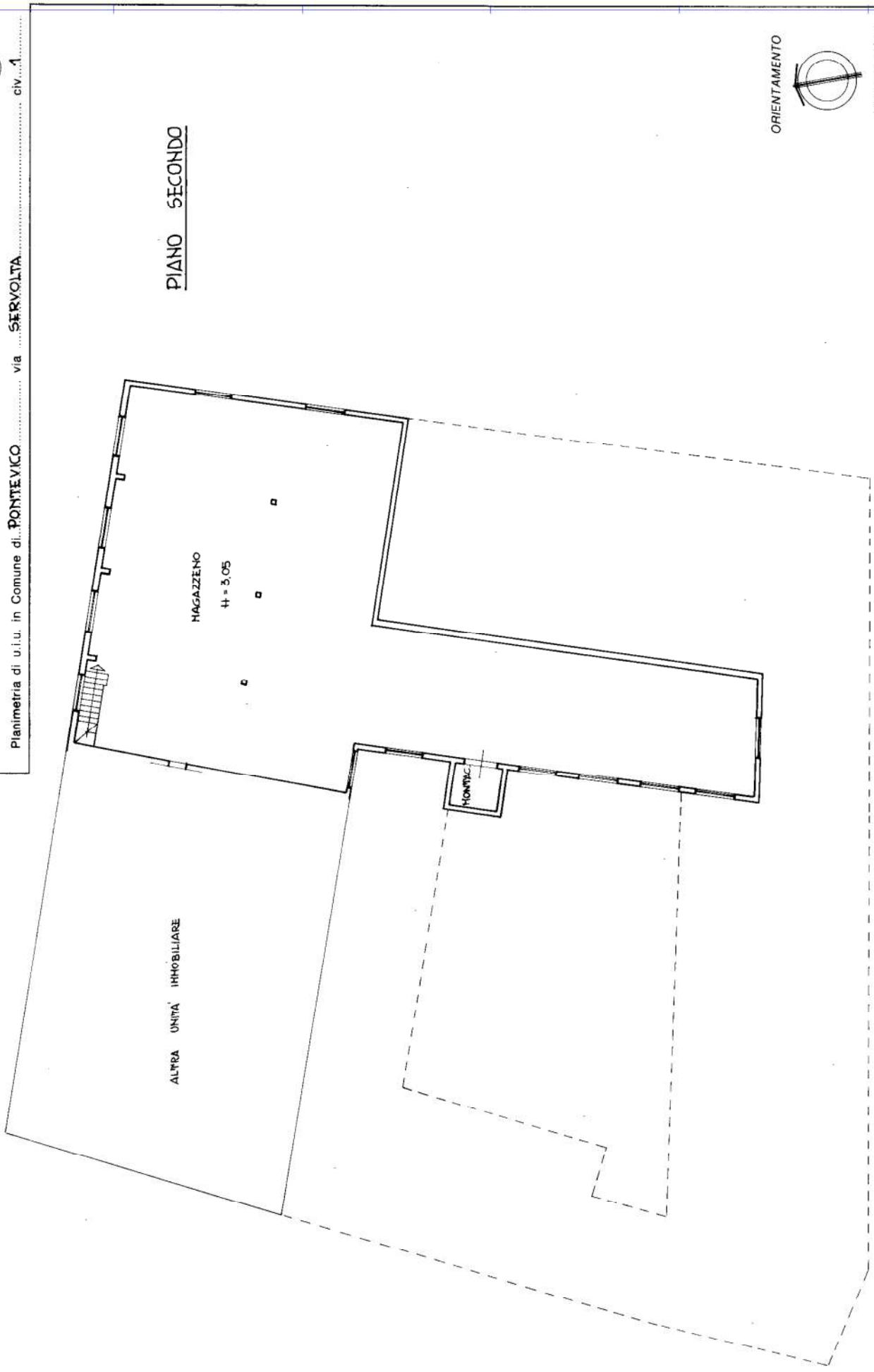
Dichiarazione di N.C.
Denuncia di variazione
Identificativi catastali
F. n. sub. **A**

MOD. AN (CEU)
LIBRE
605

MINISTERO DELLE FINANZE
DIREZIONE GENERALE DEL CATASTO E DEI SS.TTEE.
CATASTO EDILIZIO URBANO (RDL 13-4-1939, n. 652)



Planimetria di u.i.u. in Comune di **PONTEVICO** via **SERVOLTA** civ. **1**



ORIENTAMENTO



SCALA DI 1:200

RISERVATO ALL'UFFICIO.

27 OTT

2008



Compilata dal Geometra **ELISABETTA**
(Titolo, cognome e nome)
LARUSNANI

Iscritto all'albo dei **GEOMETRI**
della provincia di **PIACENZA** n. **3751**
data **20-10-93** Firma **Elisabetta Larusnani**

Dichiarazione di N.C.
Denuncia di variazione

Identificativi catastali
R. **7194/91** **A**

MODULO A/10
L. V. art. 108

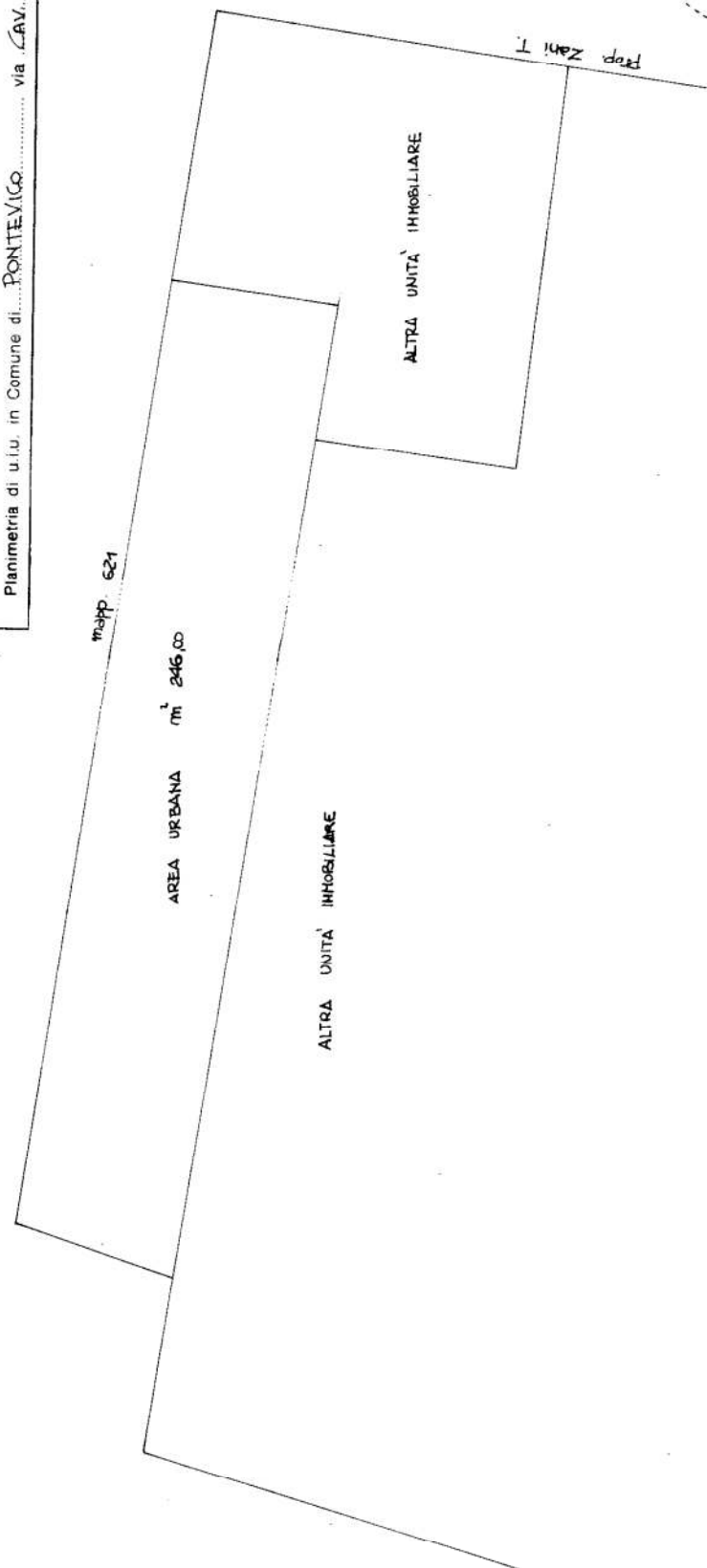


MINISTERO DELLE FINANZE
DIREZIONE GENERALE DEL CATASTO E DEI SISTEMI
CATASTO EDILIZIO URBANO (RDL 13-4-1939, n. 652)

MCD. AN (CHU)

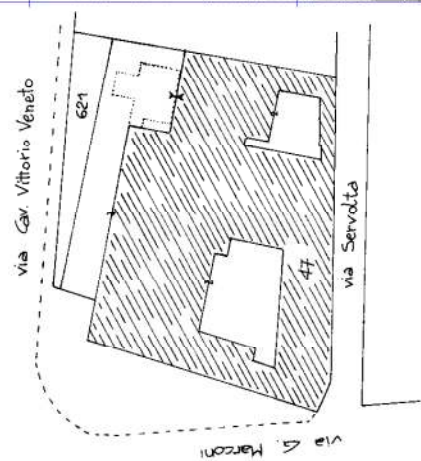
LIRE
700

Planimetria di u.i.u. in Comune di **PONTEVICO** via **Cav. di Vittorio Veneto** VENEZIA civ. **2**



PIANO TERRA

ESTRATTO MAPPA N.C.T.R.
Foglio 20 SCALA 1:1000



ORIENTAMENTO



SCALA DI 1:200

RESERVATO ALL'UFFICIO

Completata dal **Geometra ELISABETTA LAPOGNANI** (Titolo cognome e nome)

scritto all'albo di **GEOMETRI**

della provincia di **BRESCIA** n. **3751**

data **20-10-93** Firma **ELISABETTA LAPOGNANI**

Dichiarazione di N.C. Denuncia di variazione

Identificativi catastali: n. **9300101** sub. **A**

20090