Data presentazione: 30/04/1997 - Data: 20/10/2022 - n. T372880 - Richiedente: [redacted]

MODULARIO
F. rig. rend. 486

MINISTERO DELLE FINANZE
DIPARTIMENTO DEL TERRITORIO

CATASTO EDILIZIO URBANO (RDL 13-4-1939, n. 652)

MOD. AN (CEU)

LIRE 800

Planimetria di u.i.u. in Comune di LONATO via XXIV MAGGIO civ.

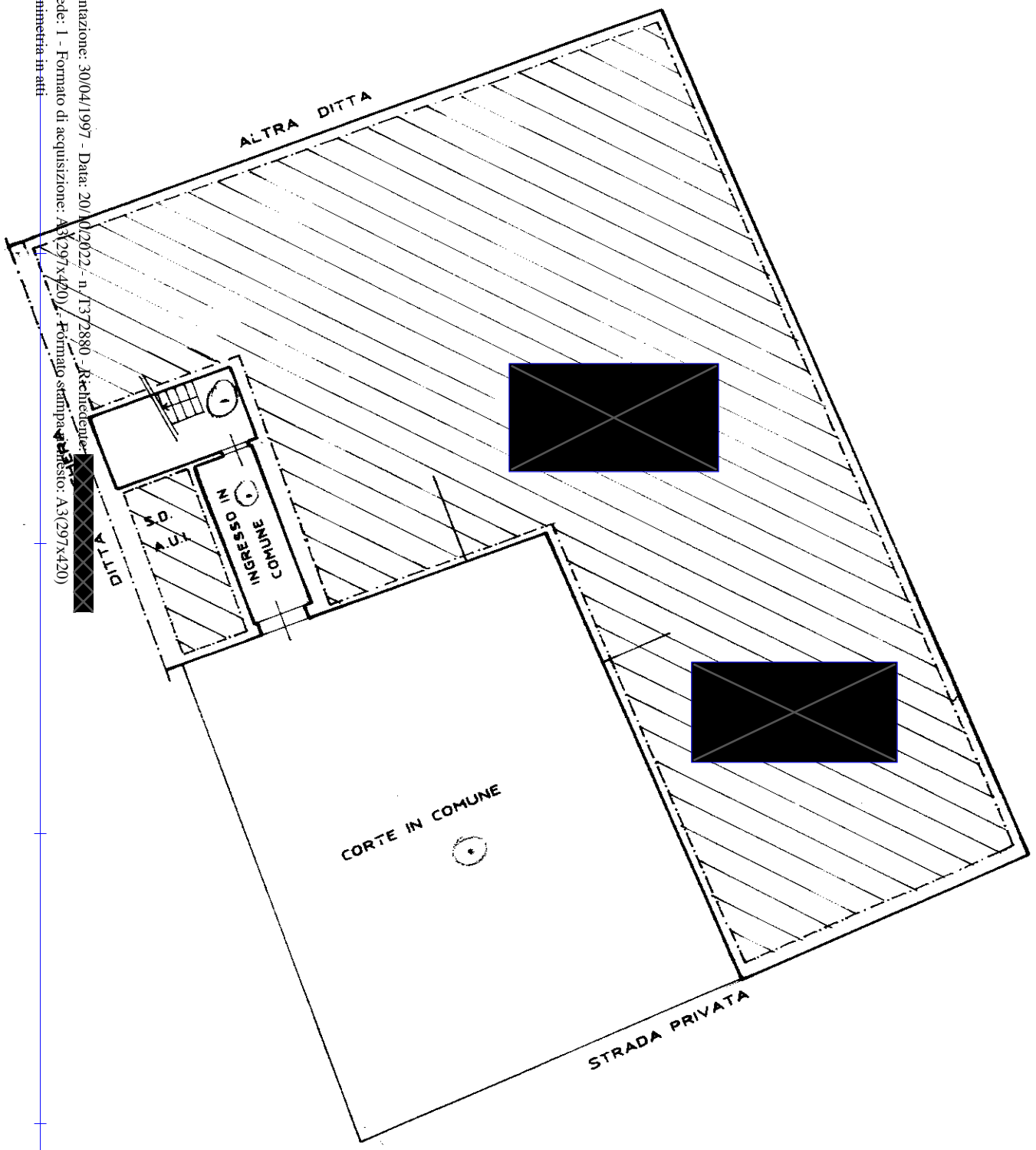

PIANO TERRA

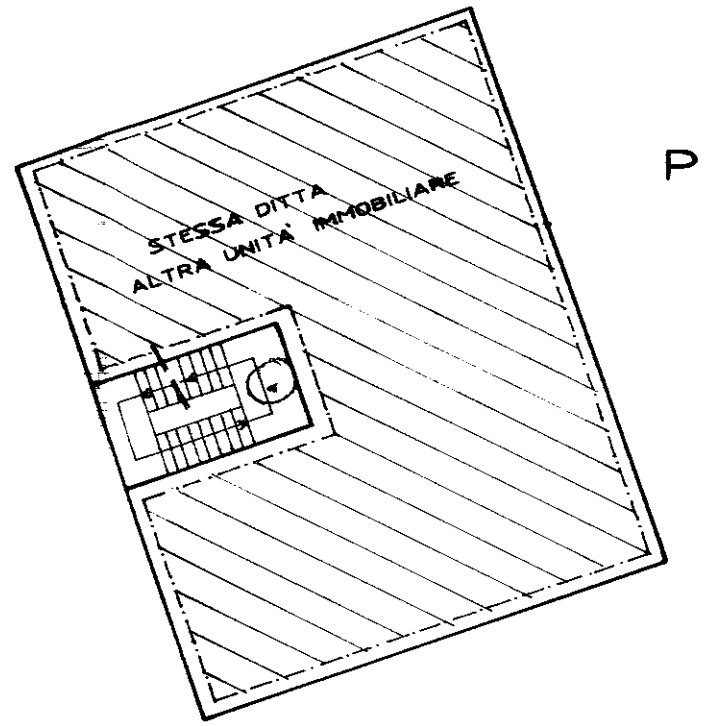

PIANO PRIMO

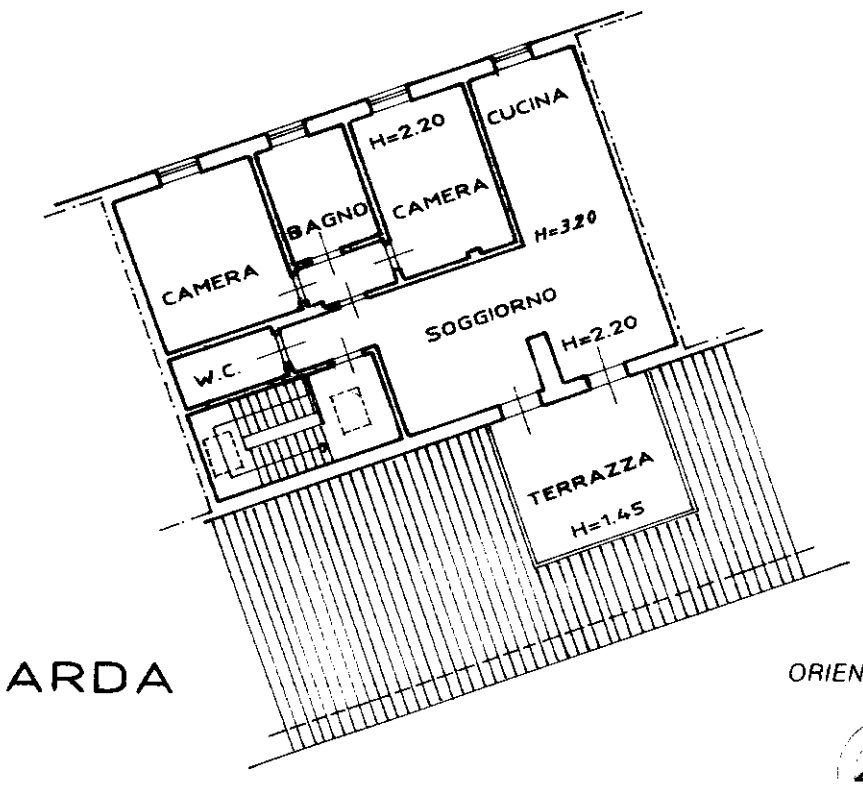

MANSARDA

ORIENTAMENTO

SCALA DI 1: 200

Dichiarazione di N.C. —
Denuncia di variazione X

Compilata dal GEOMETRA [redacted]

GEOMETRI BRESCIA 3740

01/08/96

RISERVATO ALL'UFFICIO

Catasto dei Fabbricati - Situazione al 20/10/2022 - Comune di LONATO DEL GARDA(M312) - < Sez. urbana NCT - Foglio 10 - Particella 137 - Subalterno 507 >
VIA SEDENA Piano T

Data presentazione: 30/04/1997 - Data: 20/10/2022 - n. T372880 - Richiedente: [redacted]

Data presentazione: 30/04/1997 - Data: 20/10/2022 - n. T372880 - Richiedente: [redacted]
Totale schede: 1 - Formato di acquisizione: A3(297x420) - Formato stampa richiesto: A3(297x420)
Ultima planimetria in atti