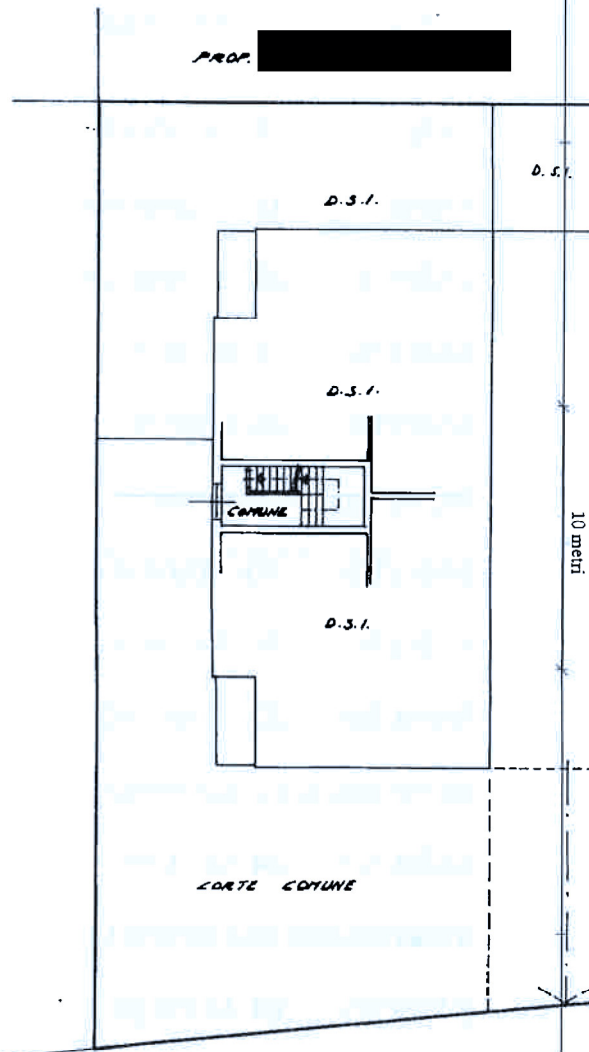
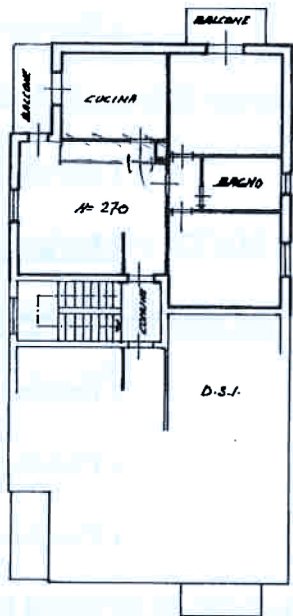


N

Planimetria
Ditta
Allegata alla

P. SECONDO

P. RIALZATO



10 metri

Comune di RUDIANO (HE630) - Sez. Urb. NCT - Foglio: 9 - Particella: 364 - Subalterno: 5 -
Catasto Fabbricati - Situazione al 21/06/2015 - Comune di RUDIANO (HE630) - Sez. Urb. NCT - Foglio: 9 - Particella: 364 - Subalterno: 5 -
VIALE BORGONOVO piano 2-S1;

SP
DATA
PROT. N°

MODULARIO
P. - rig. rend. - 488



MINISTERO DELLE FINANZE
DIREZIONE GENERALE DEL CATASTO E DEI SERVIZI TECNICI ERARIALI
NUOVO CATASTO EDILIZIO URBANO

Mod. A (Nuovo Catasto Edilizio Urbano)

Lire
300

(N. DECRETO-LEGGE 13 APRILE 1939, N. 652)

Planimetria dell'immobile situato nel Comune di Rudiano Via Borgonovo

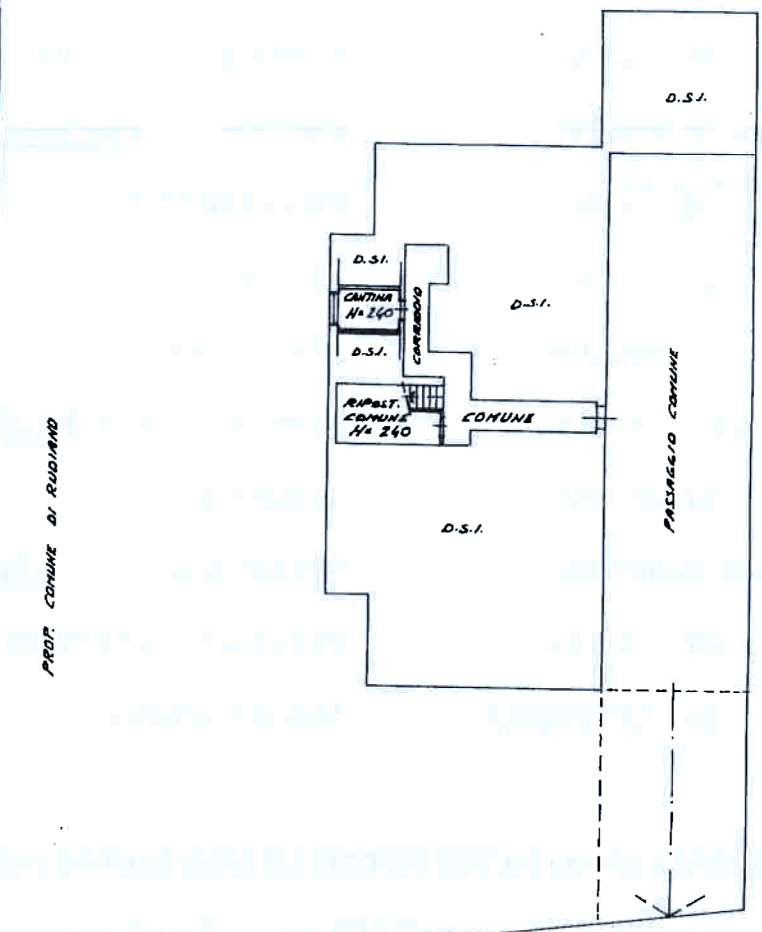
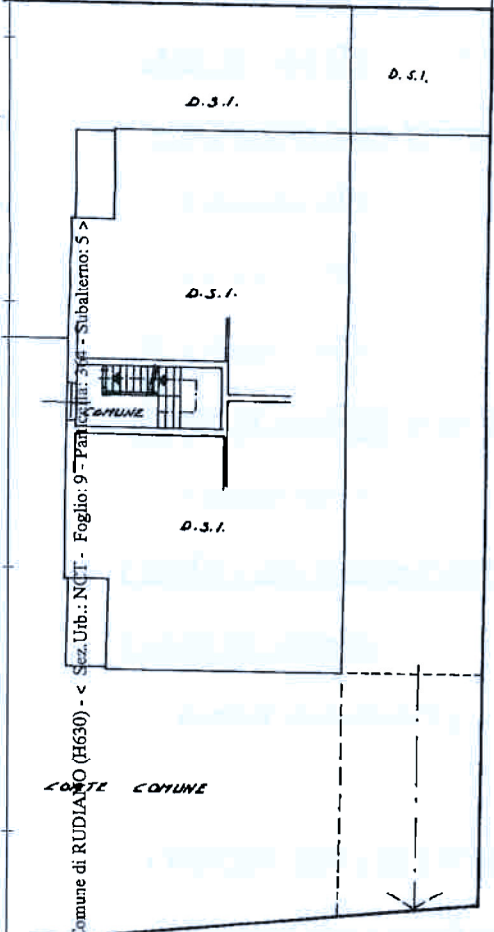
Ditta [REDACTED]

Allegata una dichiarazione presentata all'Ufficio Tecnico Erariale di Brescia P-1/2

P. RIALZATO

PROP. [REDACTED]

P. SEMINTERRATO



10 metri

VIA BORGONOVO

ORIENTAMENTO



SCALA DI 1:200

SPAZIO RISERVATO PER LE ANNOTAZIONI D'UFFICIO

DATA	
PROT. N°	9
	364
	5

Compilata dal geom. Albino Turra
(Titolo, nome e cognome del tecnico)

Iscritto all'Albo dei geom.
della Provincia di Brescia

DATA 2 Aprile 87

Firma: [Signature]