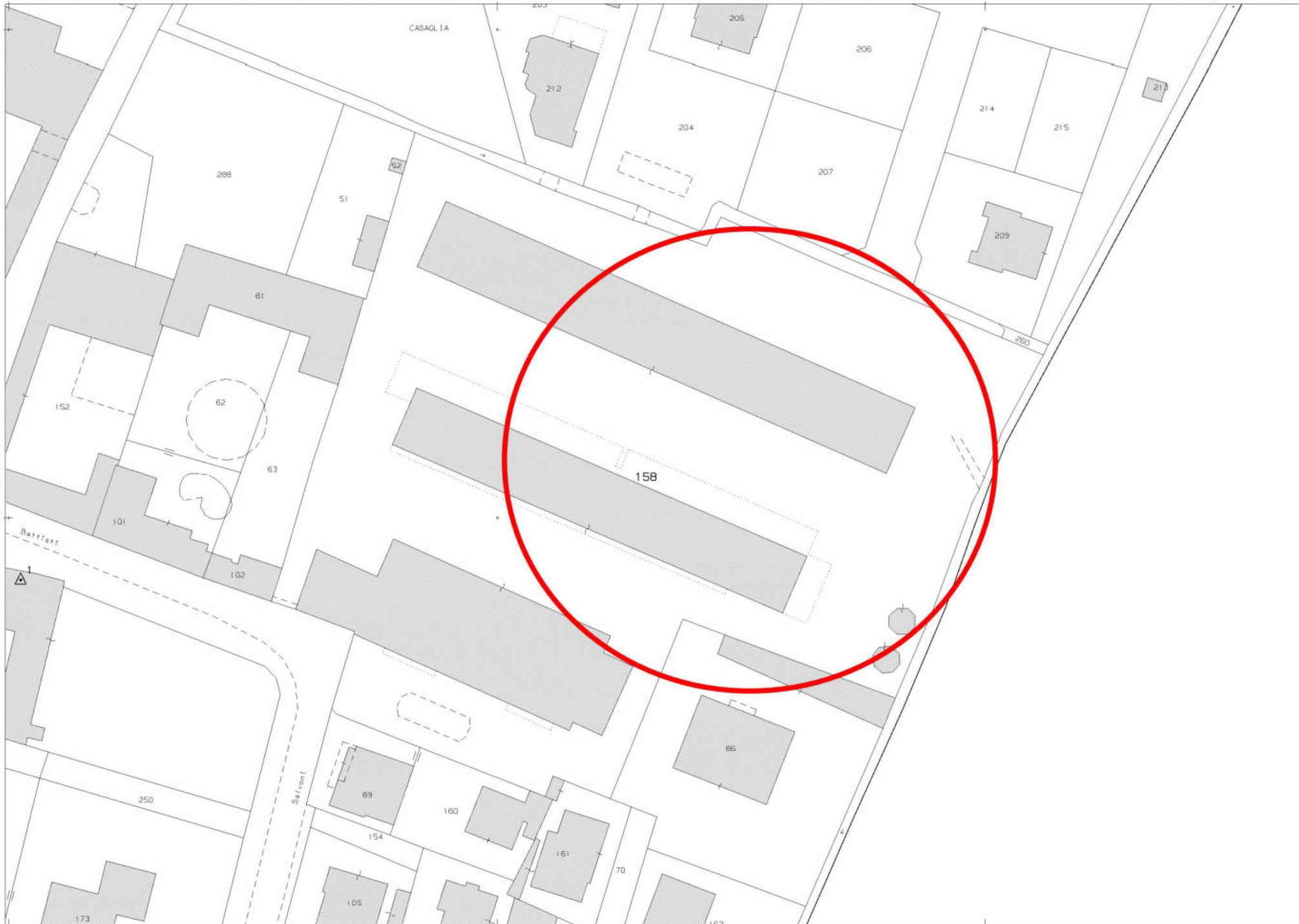


N=5039600



E=1586200

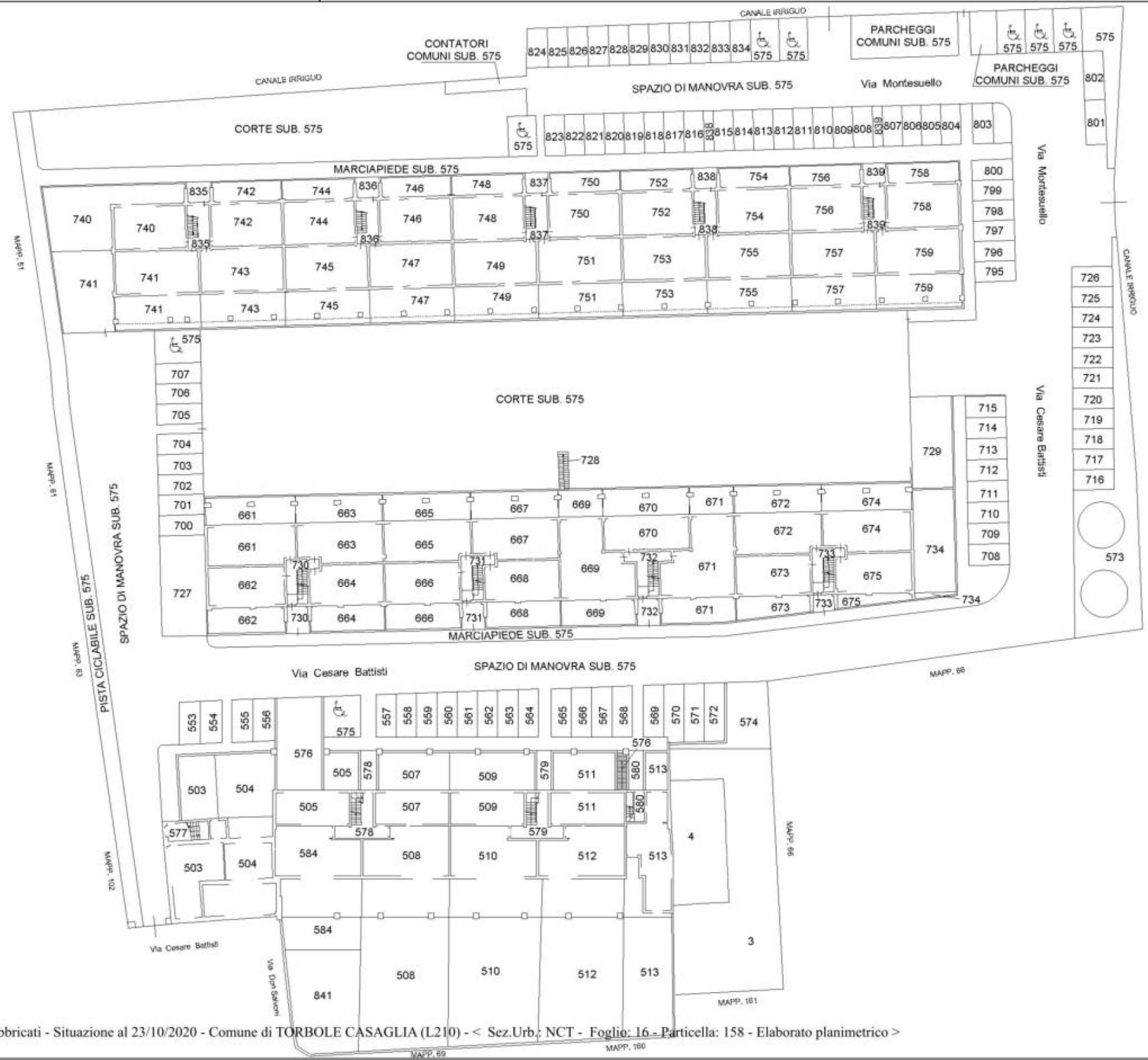
1 Particella: 158

Comune: TORBOLE CASAGLIA
Foglio: 16
Scala originale: 1:1000
Dimensione cornice: 267.000 x 189.000 metri
23-Ott-2020 12:5:52
Prot. n. T140186/2020

Agenzia del Territorio
CATASTO FABBRICATI
 Ufficio provinciale di Brescia

ELABORATO PLANIMETRICO	Compilato da: Parzani Fabio	Iscritto all'albo: Geometri	Prov. Brescia	N. 04043
Comune di Torbole Casaglia	Sezione: NCT	Foglio: 16	Particella: 158	Protocollo n. BS0118003 del 30/05/2013
Dimostrazione grafica dei subalterni			Tipo Mappale n. del	Scala 1 : 500

PIANO TERRA



Data: 23/10/2020 - n. T204081 - Richiedente: Telematico
 Totale schede: 3 - Formato di acquisizione: A3(297x420) - Formato stampa richiesto: A3(297x420) - Fattore di scala non utilizzabile
 Ultima planimetria in atti

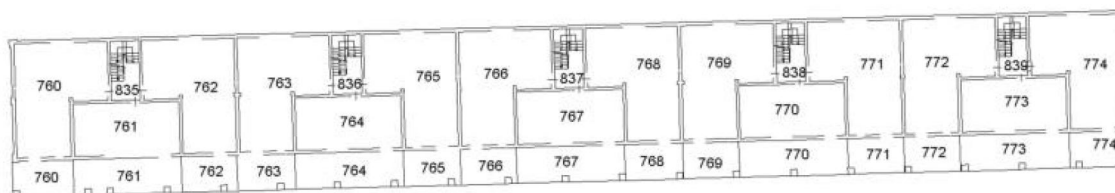
Data: 23/10/2020 - n. T204081 - Richiedente: Telematico



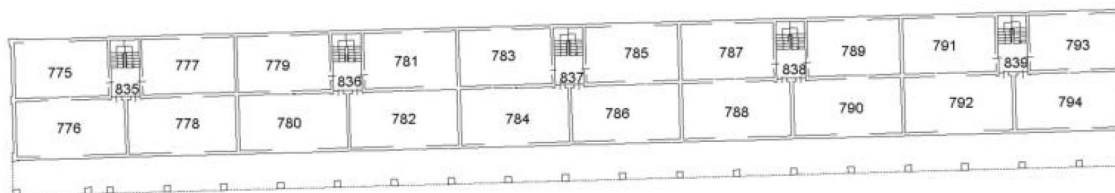
Agenzia del Territorio
CATASTO FABBRICATI
Ufficio provinciale di Brescia

ELABORATO PLANIMETRICO	Compilato da: Parzani Fabio	Iscritto all'albo: Geometri	Prov. Brescia	N. 04043
Comune di Torbole Casaglia	Sezione: NCT	Foglio: 16	Particella: 158	Protocollo n. BS0118003 del 30/05/2013
Dimostrazione grafica dei subalterni	Tipo Mappale n. del			Scala 1 : 500

PIANO PRIMO



PIANO SECONDO

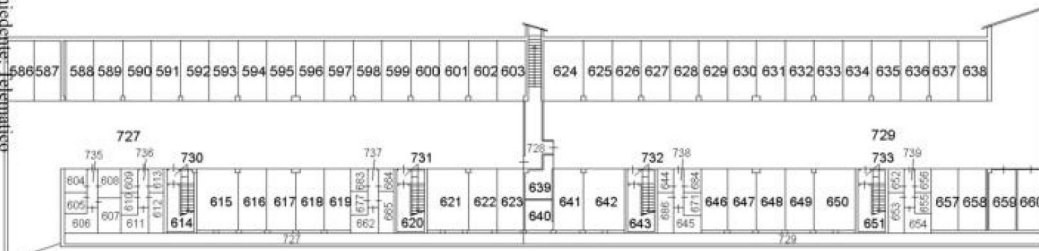


Data: 23/10/2020 - n. T204081 - Richiedente: Telematico
 Totale schede: 3 - Formato di acquisizione: A3(297x420) - Formato stampa richiesto: A3(297x420) - Fattore di scala non utilizzabile
 Ultima planimetria in atti


Agenzia del Territorio
CATASTO FABBRICATI
 Ufficio provinciale di Brescia

ELABORATO PLANIMETRICO	Compilato da: Parzani Fabio	Iscritto all'albo: Geometri	Prov. Brescia	N. 04043
Comune di Torbole Casaglia	Sezione: NCT	Foglio: 16	Particella: 158	Protocollo n. BS0118003 del 30/05/2013
Dimostrazione grafica dei subalterni			Tipo Mappale n. del	Scala 1 : 500

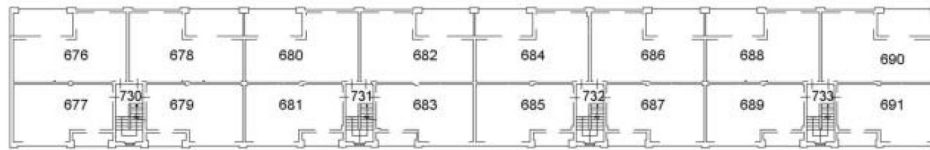
PIANO INTERRATO



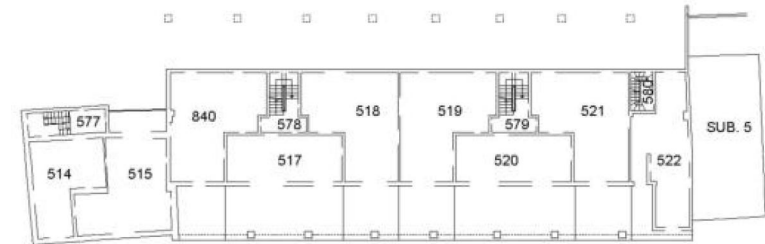
PIANO INTERRATO



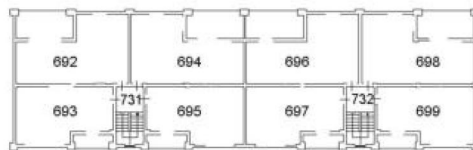
PIANO PRIMO



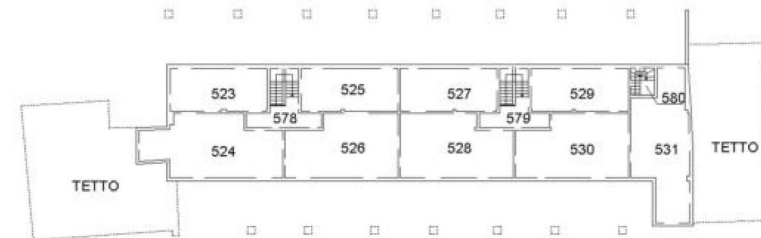
PIANO PRIMO



PIANO SECONDO



PIANO SECONDO



Data: 23/10/2020 - n. T204081 - Richiedente: Telematico

**Agenzia del Territorio
CATASTO FABBRICATI
Ufficio Provinciale di
Brescia**

Dichiarazione protocollo n. 000440129 del 29/11/2002

Planimetria di u.i.u. in Comune di Torbole Casaglia

Via Cesare Battisti

civ. 27

Identificativi Catastali:

Sezione: NCT

Foglio: 16

Particella: 158

Subalterno: 721

Compilata da:
Michelini Paolo

Iscritto all'albo:
Geometri

Prov. Brescia

N. 3866

Scheda n. 1

Scala 1:200

PIANO TERRA

S.D. SUB. 722

POSTO AUTO
SCOPERTO

S.D. SUB. 720



nord

Ultima planimetria in atti