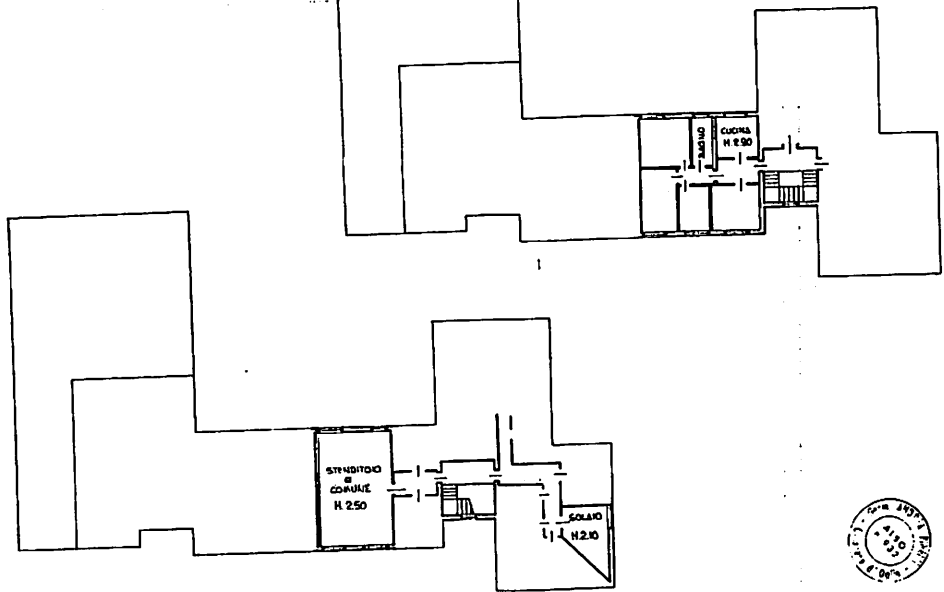


# NUOVO CATASTO EDILIZIO URBANO

Planimetria dell'Edificio, sita nel Comune di **QUINZANO D'OGGIO**, Via **L. CIOCCA**  
Data: **24/11/72**  
Allegato alla deliberazione provvisoria dell'Ufficio Tecnico n. **BRESOA**

Scheda n. **22**

PIANO TERZO



SOTTOTETTO



SPAZIO RISERVATO PER LE ANNOTAZIONI D'UFFICIO

DATA: **24-11-72**  
PROV. N. **2047**

Completata dal GEOMETRA  
**ANDREA PINELLI**  
Incaricato all'Ufficio di GEOMETRI  
della Provincia di BRESCIA  
Data: **24/11/72**  
Firma: *[Signature]*

MODULAR 3  
1.1 g. 1990 487

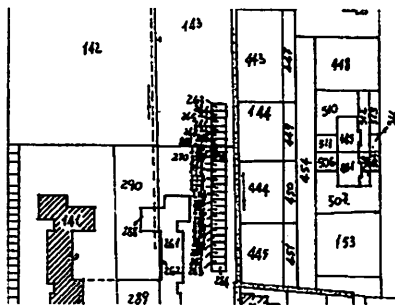


MINISTERO DELLE FINANZE  
DIREZIONE GENERALE DEL CATASTO E DEI SS.TT.EE.  
**CATASTO EDILIZIO URBANO** (RDL 13-4-1939, n. 652)

MOD. BN (CEU)

LIRE  
250

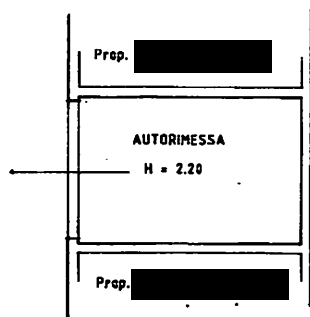
Planimetria di u.i.u. in Comune di **QUINZANO D'OGLIO** via **Ciocca** civ. **30**



NCTR Sc. 1:2000  
Fg. 11 Map. 270

RIF. TIPO MAPPALE  
N. 1717 DEL 5.3.90

PIANO TERRA



ORIENTAMENTO



SCALA DI 1:100

Dichiarazione di N.C.

Denuncia di variazione

Identificativi catastali

F. 11

n. 270 sub.

Compilata dal **Geometra**

(Titolo, cognome e nome)

**GIOVANNI FORESTI**

Iscritto all'albo dei Geometri

della provincia di **Brescia** n. **3706**

data **6.4.1990** Firma *[Signature]*

RISERVATO ALL'UFFICIO

*Psd-6326*

# INDIVIDUAZIONE POSIZIONE AUTOLIMESSA

IC\_1678195064.pdf × +

Is/DOC\_1678195064.pdf

- | + 330%

