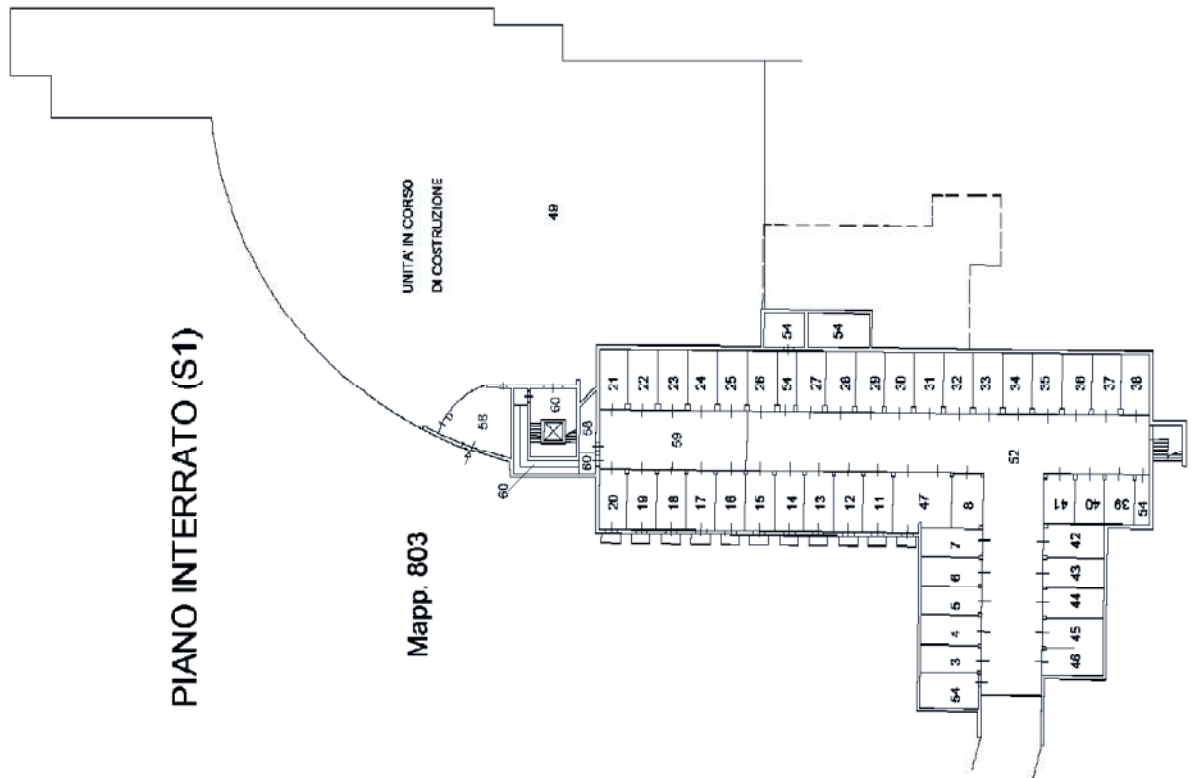
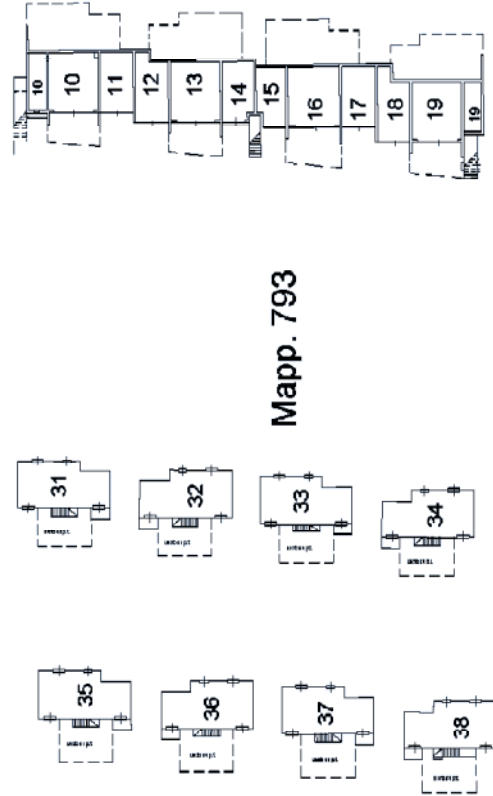
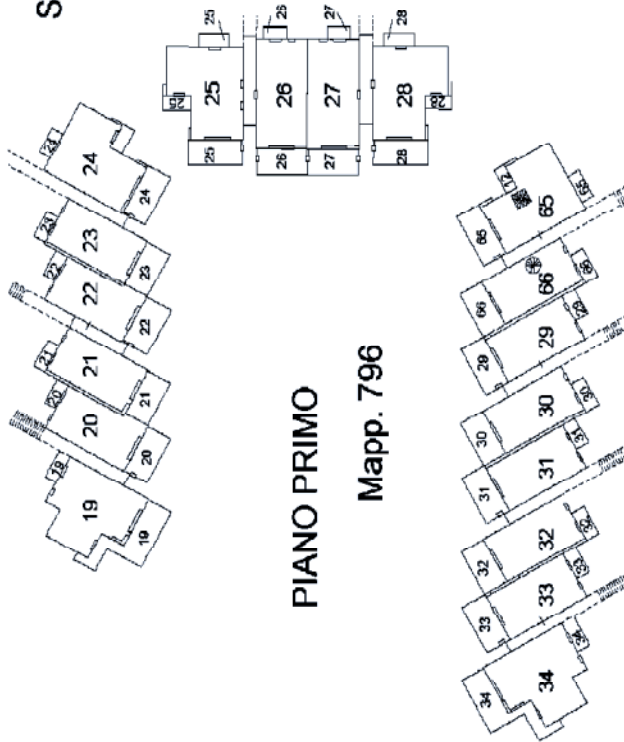
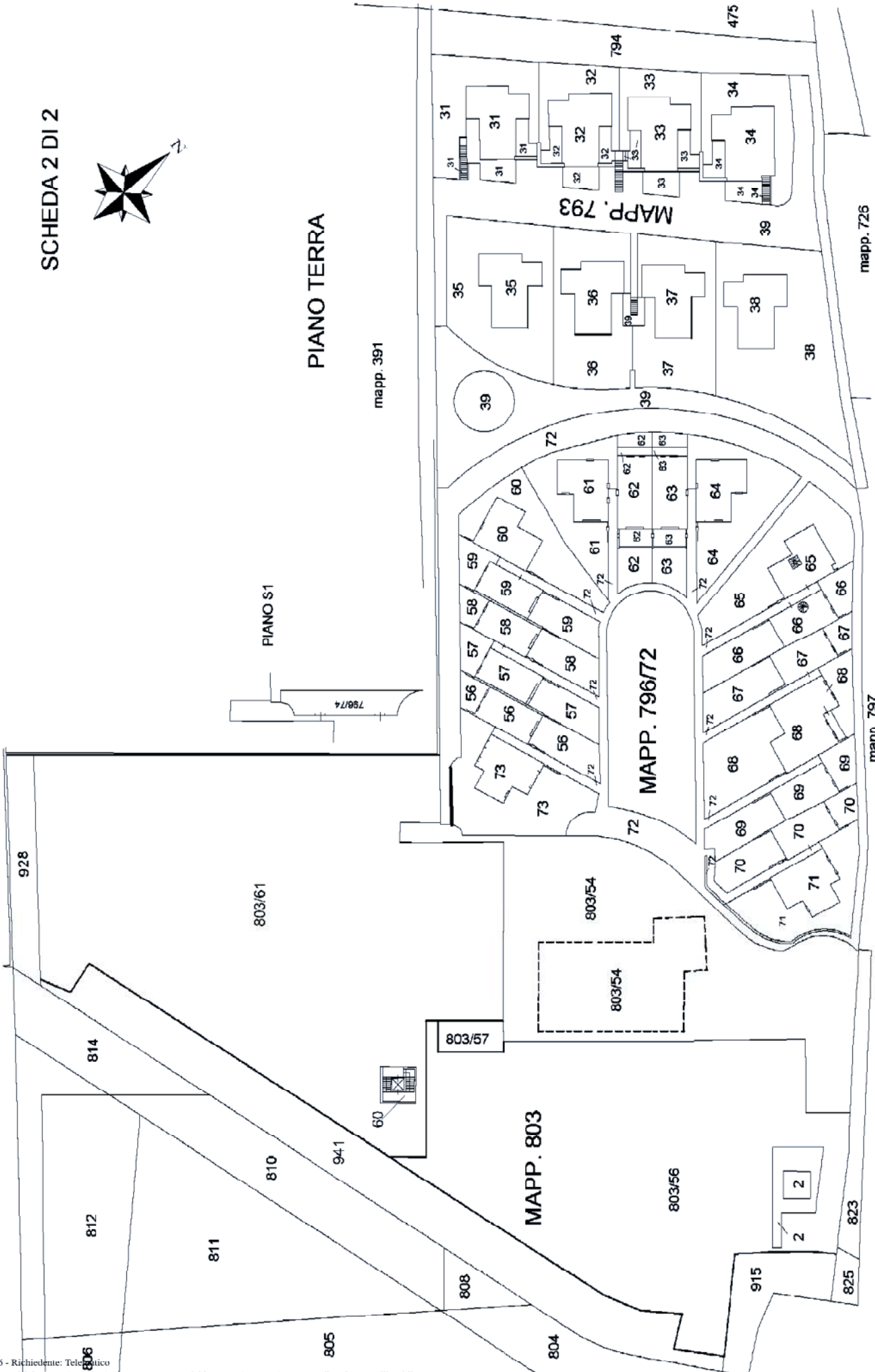
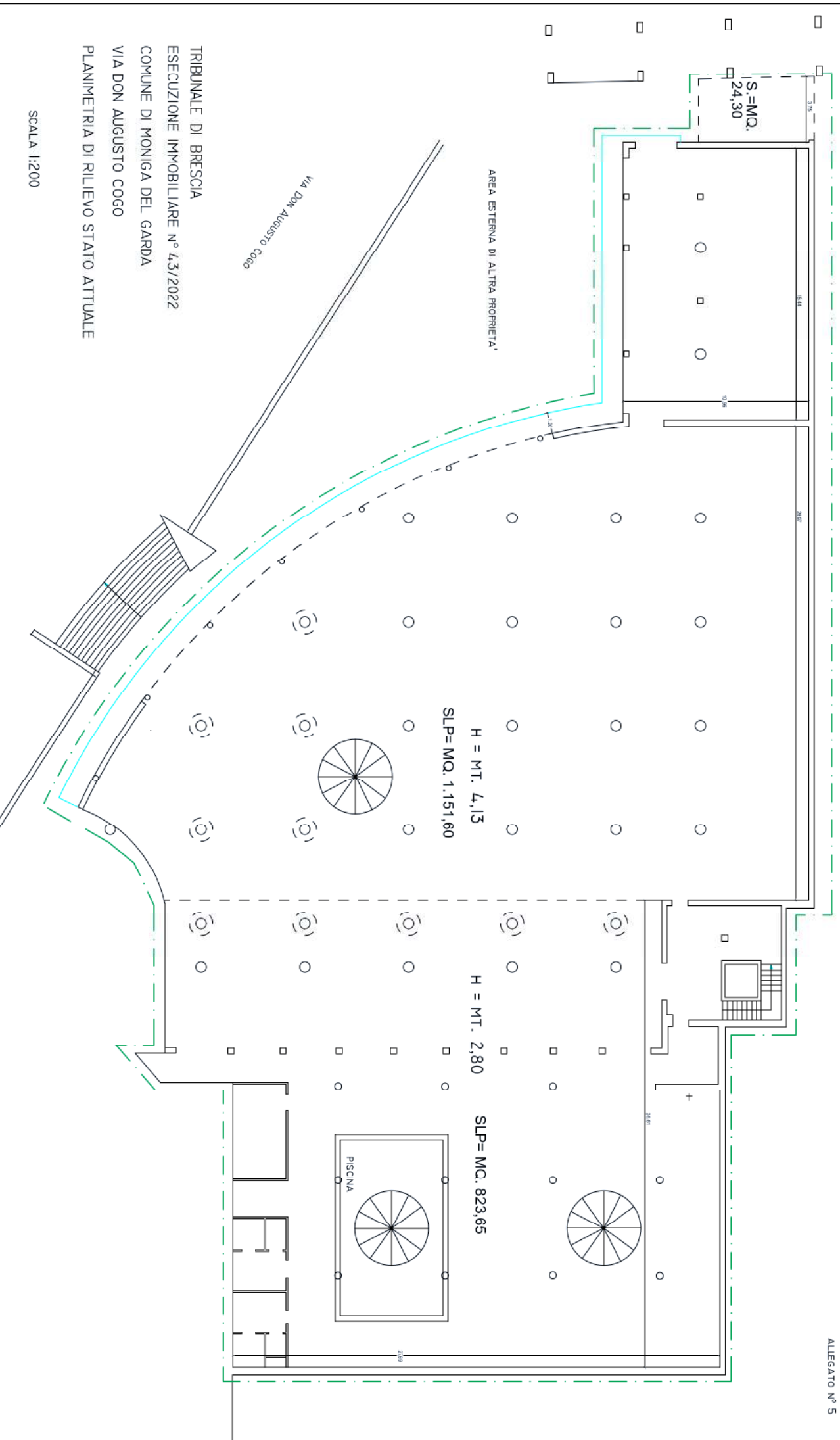




SCHEDA 1 DI 2







TRIBUNALE DI BRESCIA
ESECUZIONE IMMOBILIARE N° 43/2022
COMUNE DI MONIGA DEL GARDA
VIA DON AUGUSTO COGO
PLANIMETRIA DI RILIEVO STATO ATTUALE

SCALA 1:200

TRIBUNALE DI BRESCIA

ESECUZIONE IMMOBILIARE N° 43/2022

COMUNE DI MONIGA DEL GARDA

DOCUMENTAZIONE FOTOGRAFICA

VISTA DELLA STRUTTURA DA
VIA DON AUGUSTO COGO



VISTA DELLA STRUTTURA DA
VIA DON AUGUSTO COGO



VISTA DALL'INTERNO DELLA
SCALA DI USCITA



VISTA INTERNA VERSO LATO
OVEST



VISTA INTERNA VERSO LATO
NORD



VISTA INTERNA VERSO LATO
NORD-OVEST



VISTA PISCINA



FOTO LUCERNARIO



LOCALI DI SERVIZIO
A LATO PISCINA



VANO SCALA LATO OVEST
DA CUI SI ACCEDE ALLA
COPERTURA



VISTA INTERNA LATO
SUD-OVEST



VISTA LATO TERMINALE A OVEST



VISTA DEL MANTO DI COPERTURA VERSO OVEST

VISTA DEL MANTO DI COPERTURA ZONA EST

