

**Agenzia del Territorio
CATASTO FABBRICATI
Ufficio Provinciale di
Brescia**

Dichiarazione protocollo n. BS0310124 del 04/07/2007

Planimetria di u.i.u. in Comune di Travagliato

Dei Sembricoli

civ. 1

Identificativi Catastali:

Sezione: NCT

Foglio: 2

Particella: 585

Subalterno: 5

Compilata da:

Bignotti Giuliano

Iscritto all'albo:

Geometri

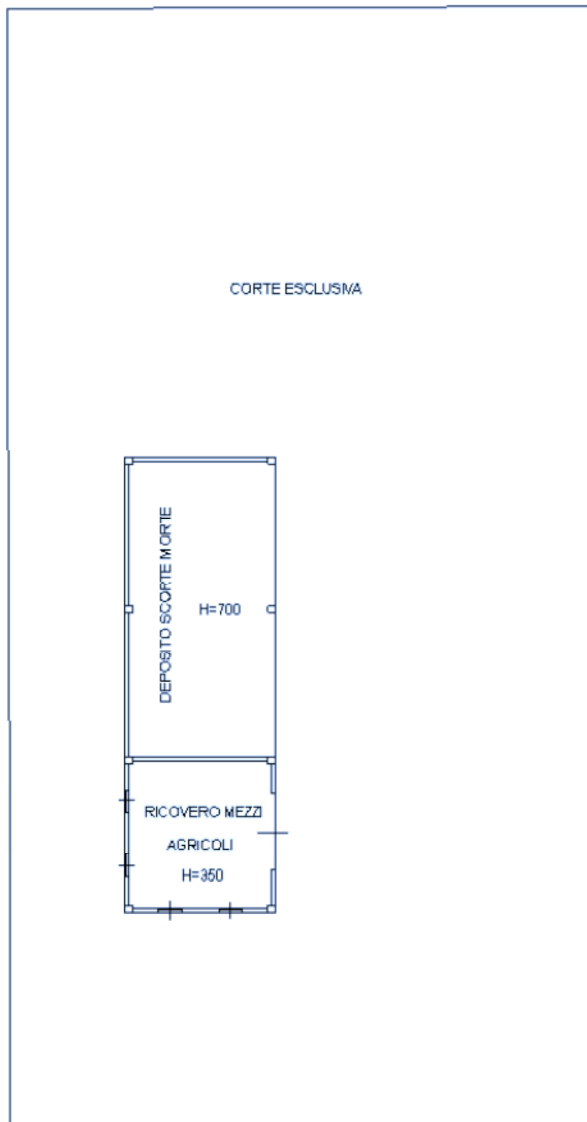
Prov. Brescia

N. 2754

Scheda n. 1

Scala 1:500


PIANTA PIANO TERRA



PIANTA PIANO PRIMO



Nord



Ultima planimetria in atti



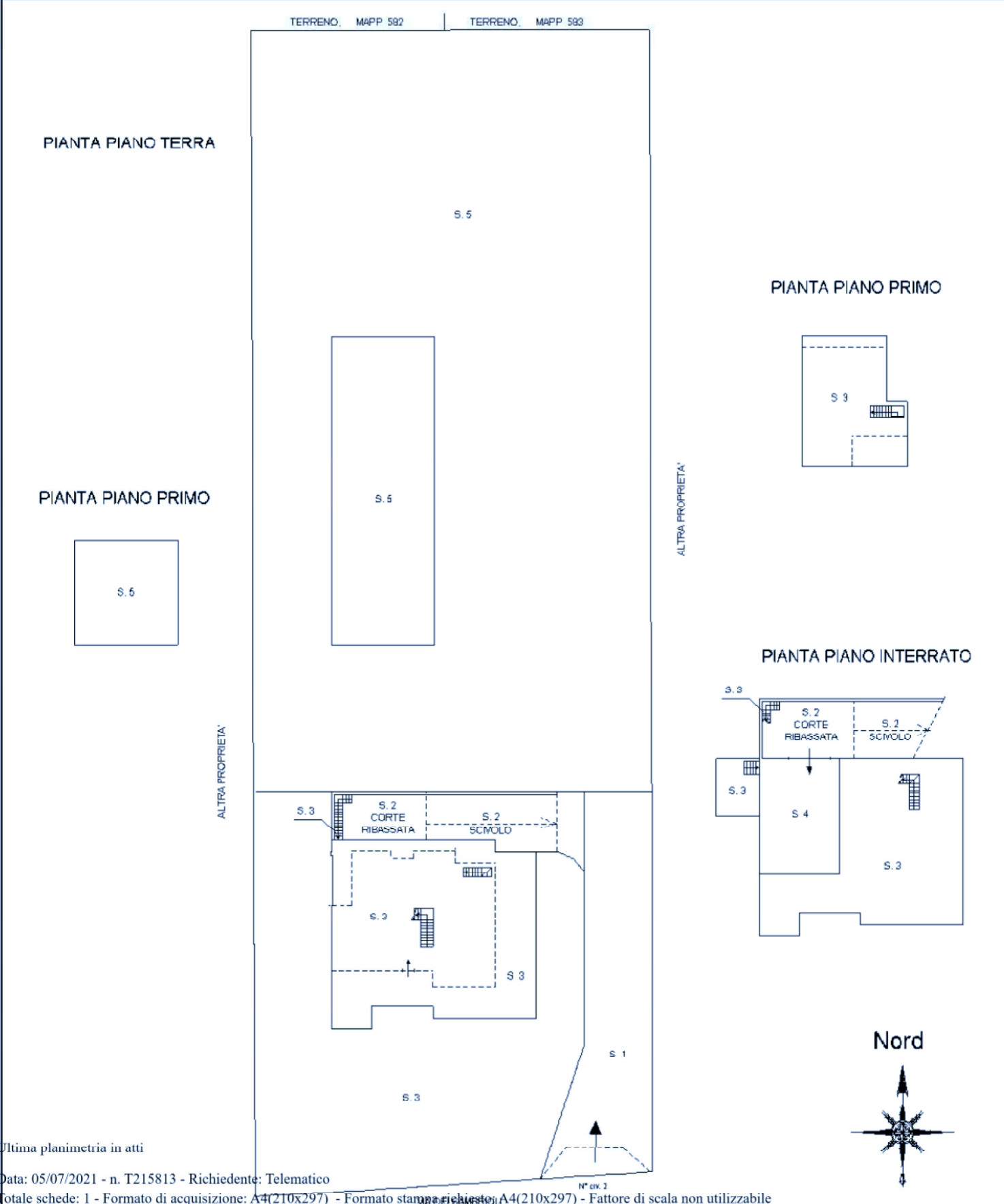
Agenzia del Territorio
CATASTO FABBRICATI
Ufficio Provinciale di
Brescia

ELABORATO PLANIMETRICO	
Compilato da:	Eignotti Giuliano
Iscritto all'albo:	Geometri
Prov. Brescia	N. 2754

Comune di Travagliato
Sesione: NCT Foglio: 2 Particella: 585

Protocollo n. BS0310124 del 04/07/2007
Tipo Mappale n. 40834 del 02/02/2007

Dimostrazione grafica dei subalterni Scala 1 : 500



Ultima planimetria in atti



fig. 2 mapp. 585 sub. 3 e 4 CASA RURALE AD USO CIVILE ABITAZIONE CON DESTINAZIONE RESIDENZIALE E AUTORIMESSA

fig. 2 mapp. 585 sub. 5 DEPOSITO



Geom. Parma Linda – via San Martino 26 – Pontoglio, 25037 (BS)
Tel./Fax 0309178867 e-mail geometra.linda@virgilio.it

Firmato Da: PARMA LINDA Emesso Da: ARUBAPEC S.P.A. NG CA 3 Serial#: 210b7de16aeddb23a5f44379946b2ca47

