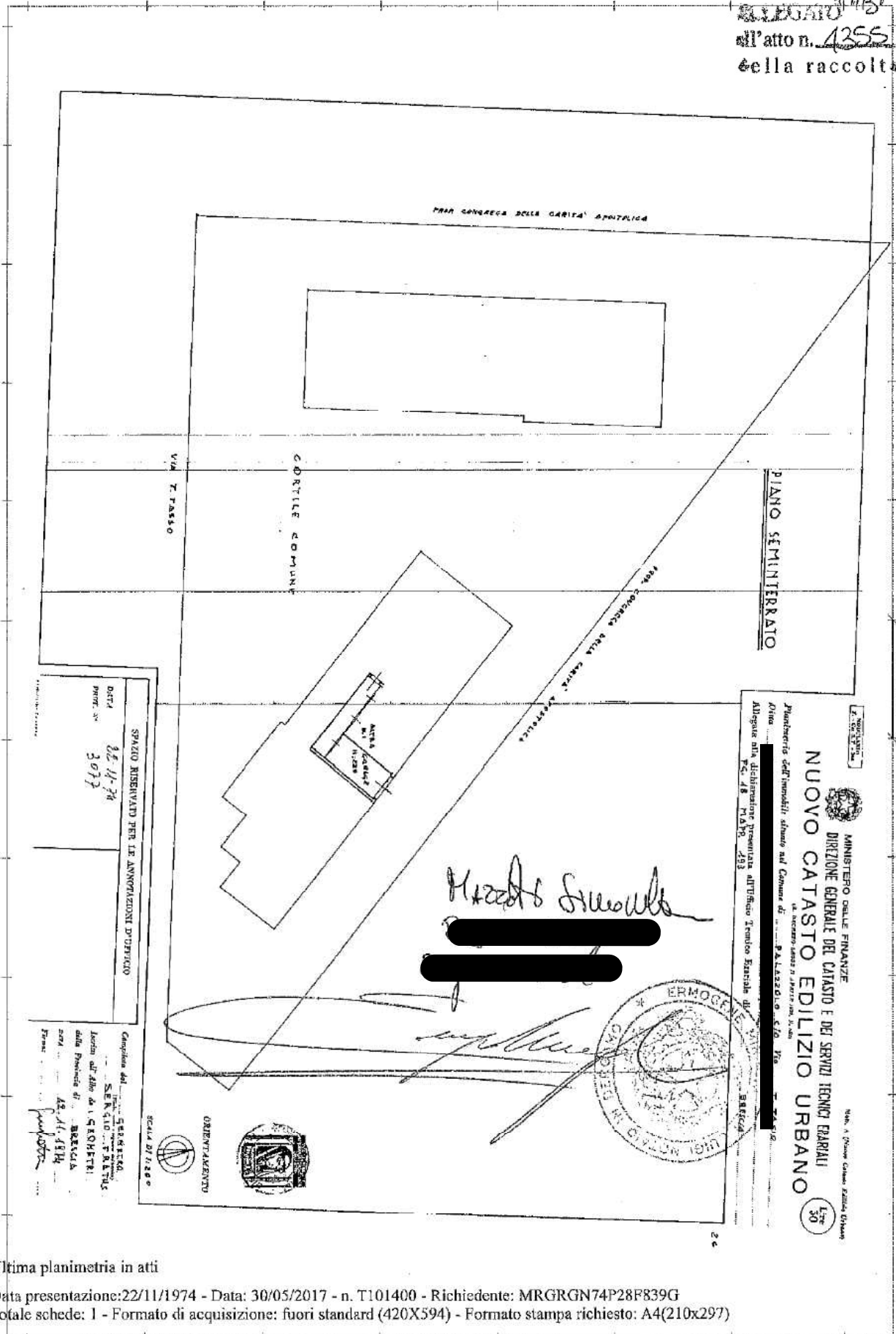
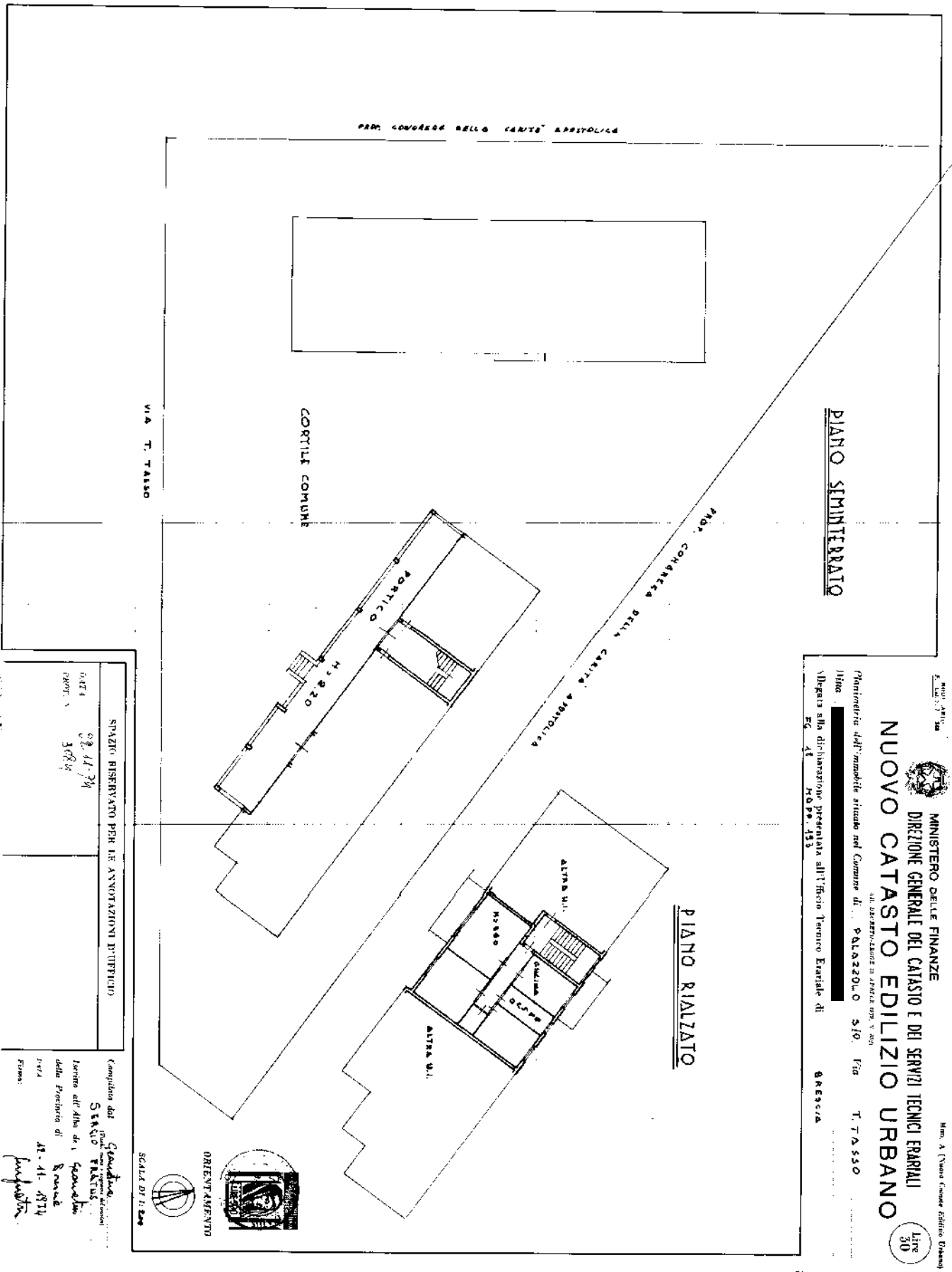


1131
all'atto n. 1355
della raccolta



Catasto dei Fabbricati - Situazione al 30/05/2017 - Comune di PALAZZOLO SULL'OGGIO (G264) - < Sez.Urb.: NCT - Foglio: 18 - Particella: 193 - Subalterno: 31 >
VIA TORQUATO TASSO piano: S1;

Ultima planimetria in atti



PIANO SEMINTERATO

PIANO RIALZATO

NUOVO CATASTO EDILIZIO URBANO



MINISTERO DELLE FINANZE
DIREZIONE GENERALE DEL CATASTO E DEI SERVIZI TECNICI ERARIALI

Min. A (Vanno Emesse Edificio Urbano)
LIRE 30

Proiezione dell'immobile situata nel Comune di PALAZZOLO SULL'OGGIOLO (G264) - < Sez. urbana NCT - Foglio 18 - Particella 193 - Subalterno 20 >
Viale della dichiarazione presentata all'Ufficio Tecnico Esariale di **BARCELONA**
Data: **18/11/74** M. P. n. 153

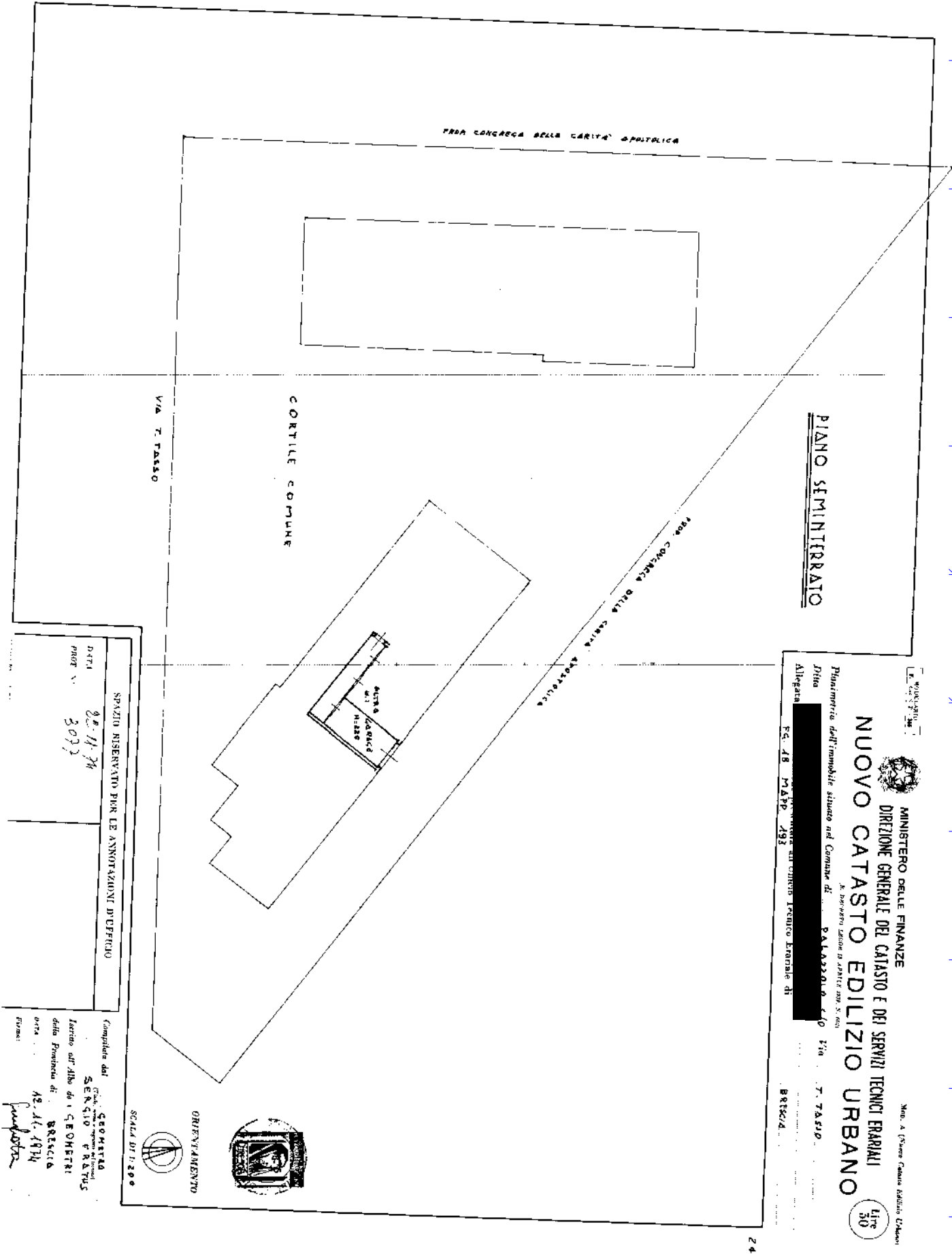
SPAZIO RISERVATO PER LE ASSOCIAZIONI D'UFFICIO


CATA 08.11.74
PROG. 36836

Completato dal **Geometra**
Stefano Tassinari

Isritto alle Albe di **Severino**
della Provincia di **Barcellona**
18.11.1974

Firma: **Stefano Tassinari**




MINISTERO DELLE FINANZE
 DIREZIONE GENERALE DEL CATASTO E DEI SERVIZI TECNICI ERARIALI
NUOVO CATASTO EDILIZIO URBANO
 Piantimetria dell'immobile situato nel Comune di **PALAZZOLO S/O**
 A. Partenza L. 11/11/1974 n. 37 art. 10
 Allegata **FS. 48 MATR. 293**

DATA **22-11-74**
 PROF. N. **3072**
 SPAZIO RISERVATO PER LE ANNOTAZIONI D'UFFICIO

Compilata dal **Geo. GEOMETRA SERGIO FRATTUS**
 Iscritto all'Albo dei GEOMETRI della Provincia di **BRACCIA** n. **42.11.1974**
 Firma: *frattus*