

MODULARIO
F. rig. rend. 497

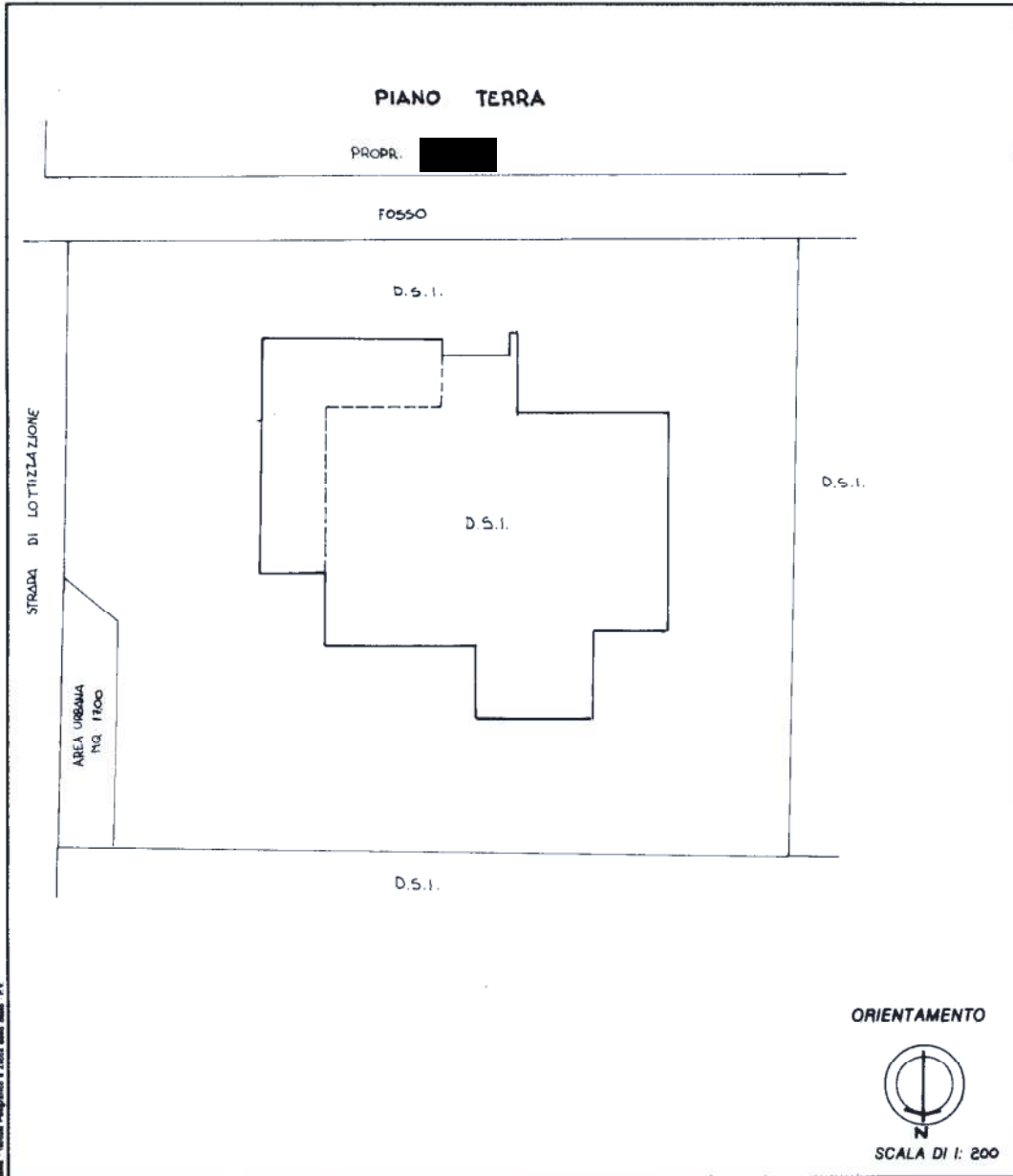


MINISTERO DELLE FINANZE
DIREZIONE GENERALE DEL CATASTO E DEI SS.TT.EE.
CATASTO EDILIZIO URBANO (RDL 13-4-1939, n. 652)

MOD. BN (CEU)

LIRE
250

Planimetria di u.i.u. in Comune di **CALCINATO** via **DELLA FILANDA** civ.



Banco - Istituto Progettazione e Zonizzazione - Roma - P.V.

Dichiarazione di N.C.
 Denuncia di variazione

Identificativi catastali
 F. **23**
 n. **246** sub. **3**

Compilata dal **GEOM. MARCELLI ROBERTO**
(Titolo, cognome e nome)

Iscritto all'albo de **GEOMETRI**
 della provincia di **BRESCIA** n. **1838**
 data **DIC/88** Firma *[Signature]*

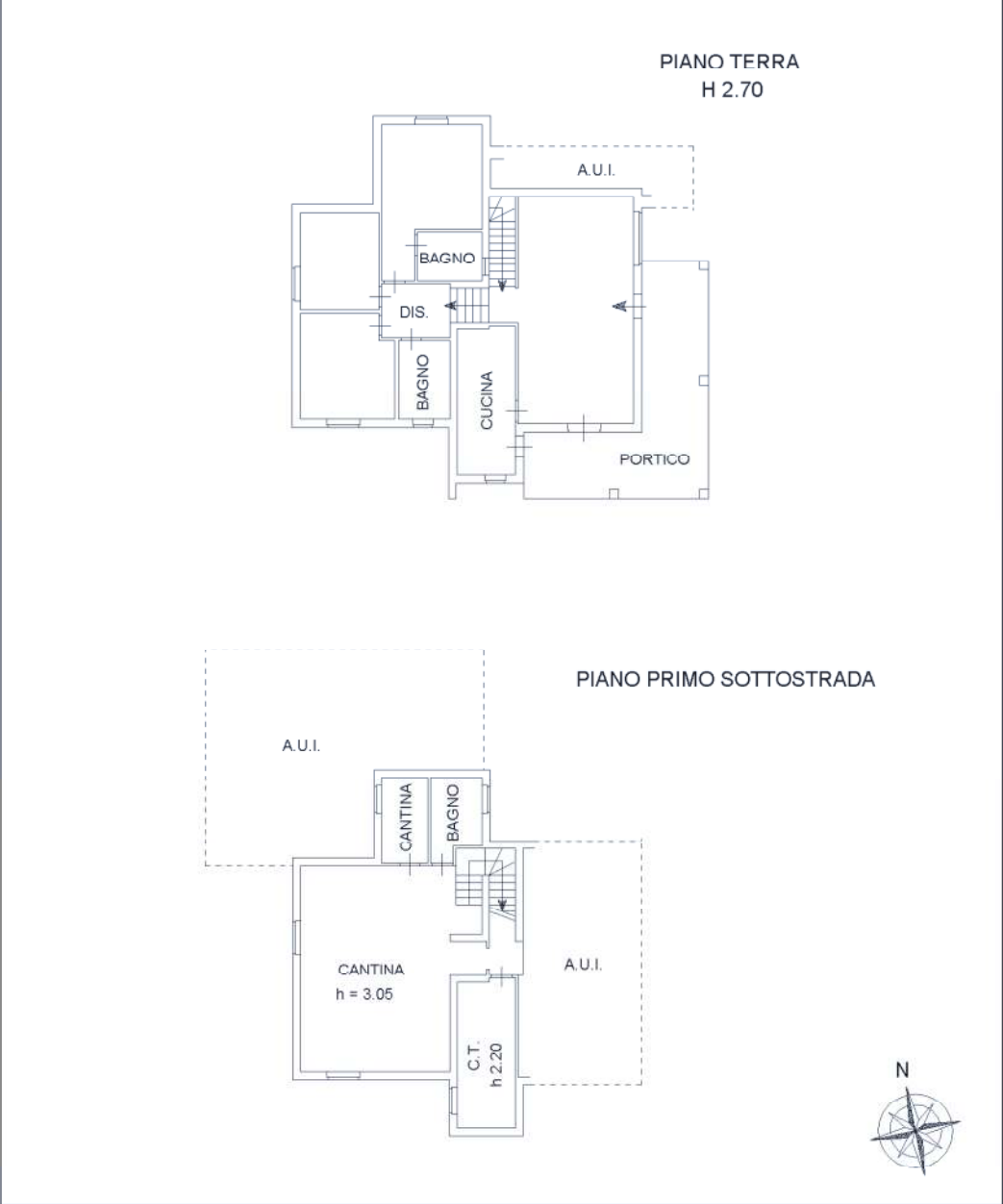
RISERVATO ALL'UFFICIO

28922

**Agenzia del Territorio
CATASTO FABBRICATI
Ufficio Provinciale di
Brescia**

Dichiarazione protocollo n. BS0006858 del 12/01/2010 Planimetria di u.i.u. in Comune di Calcinato Via Alcide De Gasperi civ. 10	
Identificativi Catastali: Sezione: NCT Foglio: 33 Particella: 286 Subalterno: 5	Compilata da: Abate Dario Iscritto all'albo: Geometri Prov. Brescia N. 4743

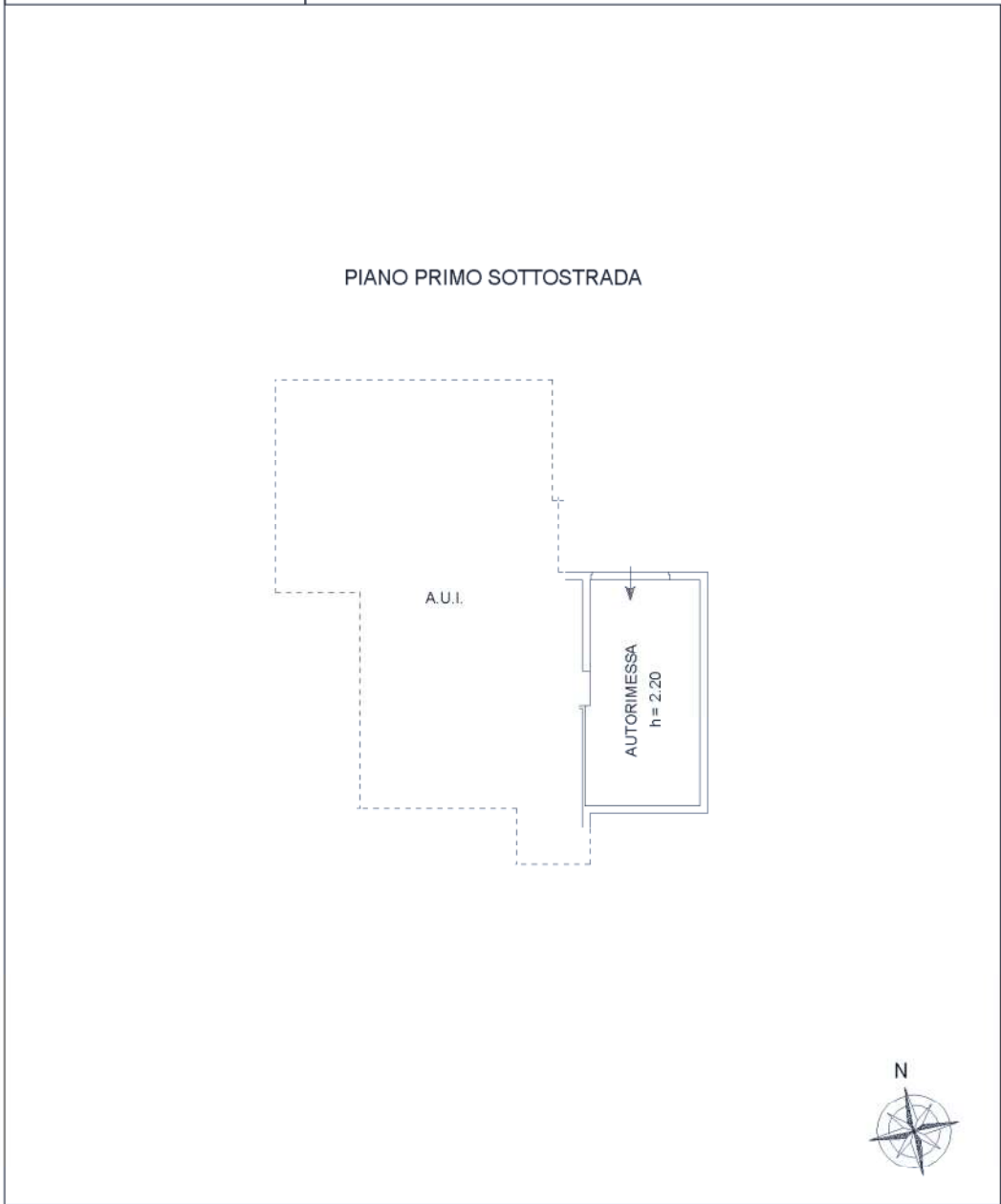
Scheda n. 1 Scala 1:200



**Agenzia del Territorio
CATASTO FABBRICATI
Ufficio Provinciale di
Brescia**

Dichiarazione protocollo n. BS0006858 del 12/01/2010 Planimetria di u.i.u. in Comune di Calcinato Via Alcide De Gasperi civ. 10	
Identificativi Catastali: Sezione: NCT Foglio: 33 Particella: 286 Subalterno: 6	Compilata da: Abate Dario Iscritto all'albo: Geometri Prov. Brescia N. 4743

Scheda n. 1 Scala 1:200



Direzione Provinciale di Brescia
Ufficio Provinciale - Territorio
Servizi Catastali
Comune di: CALCINATO
Elenco Subalterni

ACCERTAMENTO DELLA PROPRIETA IMMOBILIARE URBANA
ELENCO DEI SUBALTERNI ASSEGNATI

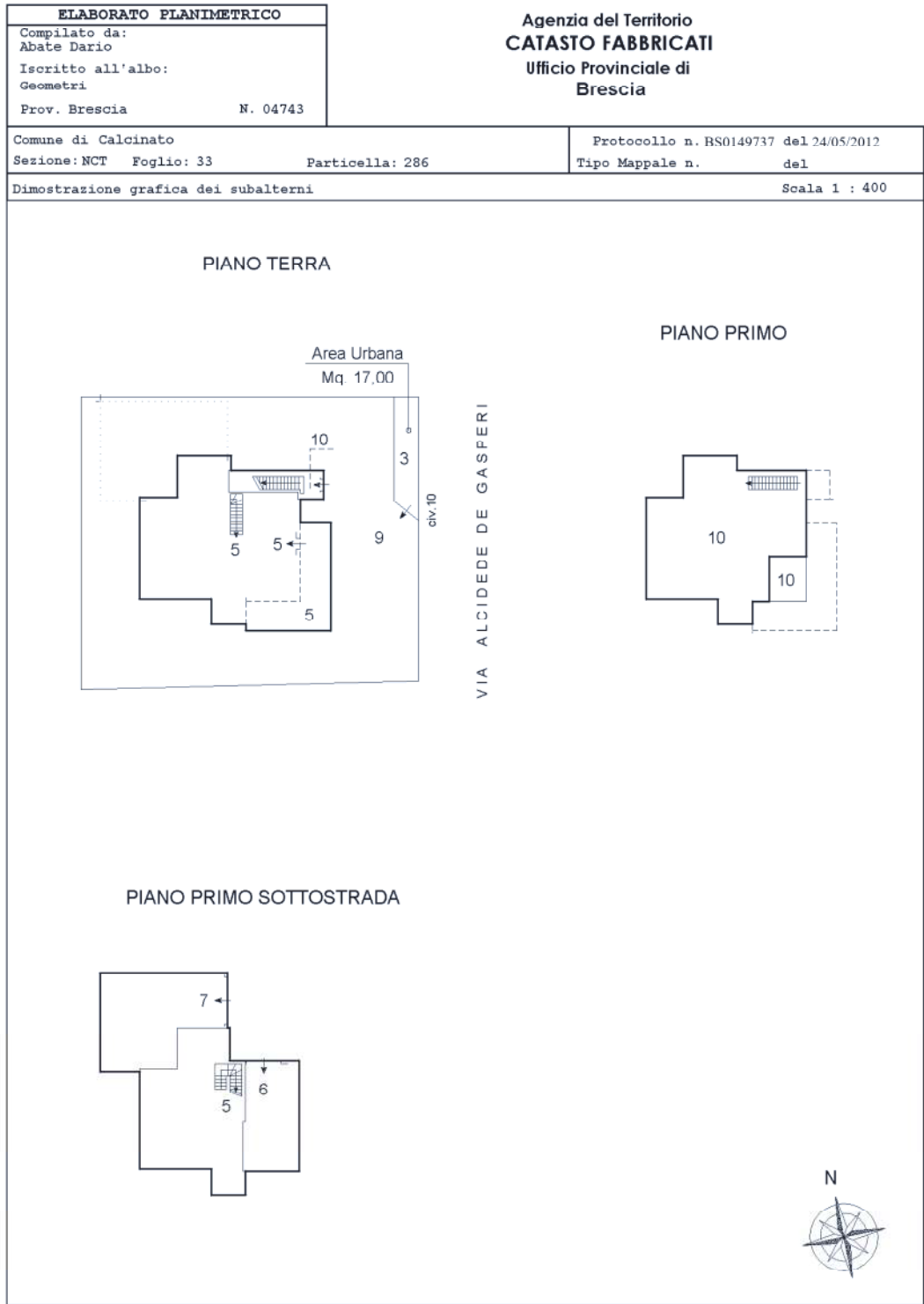
Comune	Sezione	Foglio	Particella	Tipo mappale	del:	
CALCINATO	NCT	33	286	1613		
Sub	UBICAZIONE via/piazza	n°civ	Piani	Scala	Int.	DESCRIZIONE
1						SOPPRESSO
2						SOPPRESSO
3	via alcide de gasperi		T			AREA URBANA DI MQ. 17,00
4						SOPPRESSO
5	via alcide de gasperi	10	T-S1			ABITAZIONE
6	via alcide de gasperi	10	S1			AUTORIMESSA
7	via alcide de gasperi	10	S1			AUTORIMESSA
8						SOPPRESSO
9	via alcide de gasperi	10	T			BCNC (CORTE, CAMMINAMENTI E SCIVOLO) AI SUB. 5,6,7,10
10	via alcide de gasperi	10	T-1			ABITAZIONE

Unità immobiliari n. 10

Tributi erariali: 0,00

Visura telematica

* Codice Fiscale Validato in Anagrafe Tributaria



**Agenzia del Territorio
CATASTO FABBRICATI
Ufficio Provinciale di
Brescia**

Dichiarazione protocollo n. BS0006858 del 12/01/2010 Planimetria di u.i.u. in Comune di Calcinato Via Alcide De Gasperi civ. 10	
Identificativi Catastali: Sezione: NCT Foglio: 33 Particella: 286 Subalterno: 5	Compilata da: Abate Dario Iscritto all'albo: Geometri Prov. Brescia N. 4743

Scheda n. 1 Scala 1:200

