



Comune: CALGINATO  
Foglio: 32  
Richtedente: DALGROSSO MARCELLA  
Scala originale: 1:1000  
Dimensione cornice: 267.000 x 189.000 metri  
19-Ott-2018 10:59:19  
Prot. n. BS0190087/2018

**ELABORATO PLANIMETRICO**

Compilato da:  
Marcelli Roberto

Iscritto all'albo:  
Geometri

Prov. Brescia

N. 1832

**Agenzia del Territorio  
CATASTO FABBRICATI  
Ufficio Provinciale di  
Brescia**

Comune di Calcinato

Sezione: NCT Foglio: 32

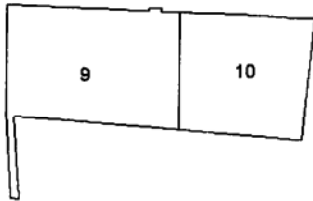
Particella: 506

Protocollo n. BS0049135 del 08/02/2007

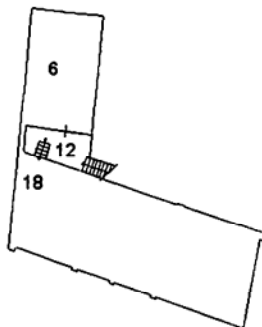
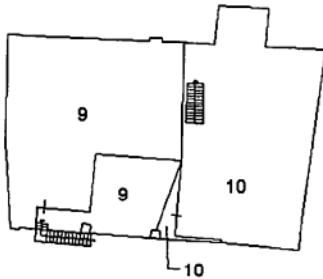
Tipo Mappale n. 291569 del 09/11/2006

Dimostrazione grafica dei subalterni

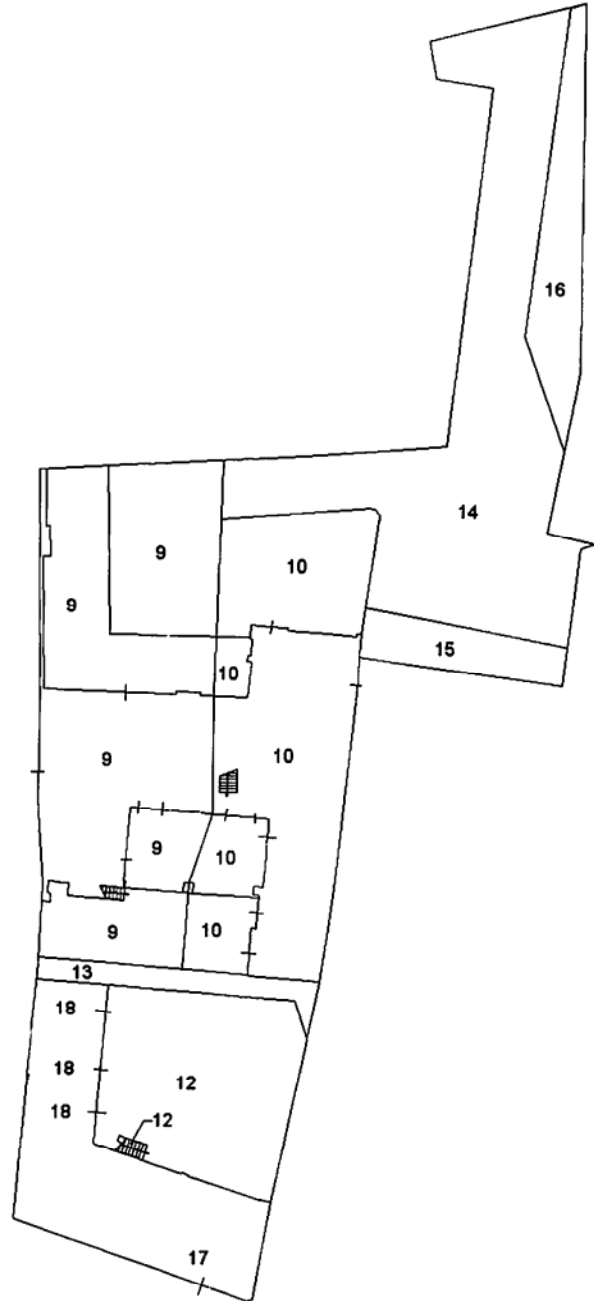
Scala 1 : 500



**PIANO SECONDO**



**PIANO PRIMO**



**PIANO TERRA**

NORD



Catasto dei Fabbricati - Situazione al 19/10/2018 - Comune di CALCINATO (B394) - < Sezione Urbana: NCT Foglio: 32 Particella: 506 - Elaborato planimetr

Direzione Provinciale di Brescia  
 Ufficio Provinciale - Territorio  
 Servizi Catastali  
 Comune di: CALCINATO  
 Elenco Subalterni

**ACCERTAMENTO DELLA PROPRIETA IMMOBILIARE URBANA  
 ELENCO DEI SUBALTERNI ASSEGNATI**

Comune		Sezione		Foglio	Particella		Tipo mappale	del:
CALCINATO		NCT	n°civ	32	506		291569	
Sub	UBICAZIONE via/piazza		Piani	Scala	Int.	DESCRIZIONE		
1						SOPPRESSO		
2						SOPPRESSO		
3						SOPPRESSO		
4						SOPPRESSO		
5						SOPPRESSO		
6	via vittorio emanuele ii	1/B	1			ABITAZIONE DI TIPO ECONOMICO		
7						SOPPRESSO		
8						SOPPRESSO		
9	via vittorio emanuele ii	1/B	T-1 2			ABITAZIONE DI TIPO ECONOMICO		
10	via vittorio emanuele ii	1/B	T-1 2			ABITAZIONE DI TIPO ECONOMICO		
11			1			SOPPRESSO		
12	via vittorio emanuele ii	1/B	T			BENE COMUNE NON CENSIBILE CORTE SCALA E DISIMPEGNO COMUNE AL MAPPALE 506 SUB 6 E 18		
13	via vittorio emanuele ii	1/B	T			AREA URBANA DI MQ. 29		
14	via vittorio emanuele ii	1/B	T			AREA URBANA DI MQ. 340		
15	via vittorio emanuele ii	1/B	T			AREA URBANA DI MQ. 40		
16	via vittorio emanuele ii		T			AREA URBANA DI MQ. 68		
17	VIA CAIROLI	11	T			LABORATORIO PER ARTI E MESTIERI		
18	via vittorio emanuele ii	1/B	T-1			MAGAZZINO		

Visura ordinaria

Richiedente: **DALGROSSO MARCELLA**

**Agenzia del Territorio  
CATASTO FABBRICATI  
Ufficio Provinciale di  
Brescia**

Dichiarazione protocollo n. BS0049135 del 08/02/2007

Planimetria di u.i.u. in Comune di Calcinato

Via Cairoli

civ. 11

Identificativi Catastali:

Sezione: NCT

Foglio: 32

Particella: 506

Subalterno: 17

Compilata da:

Marcelli Roberto

Iscritto all'albo:

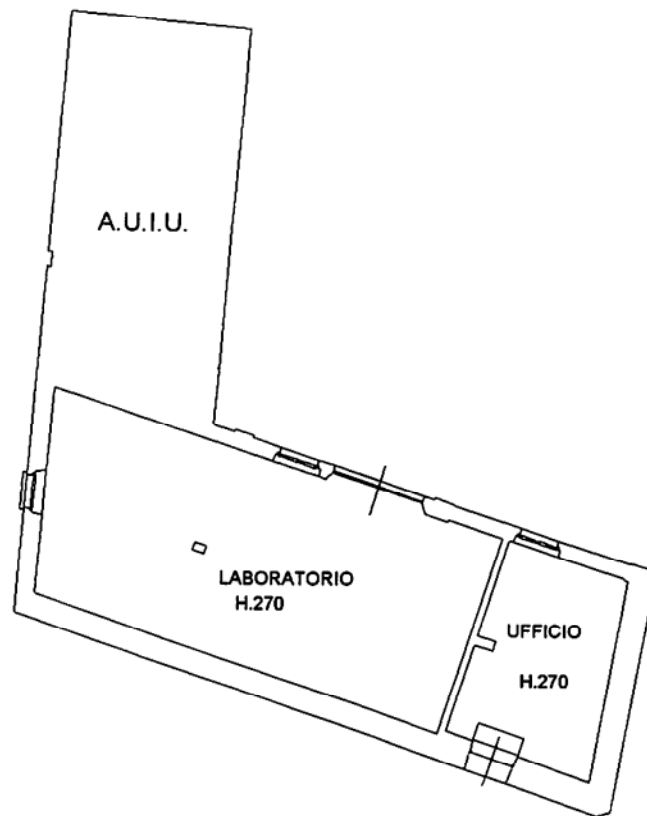
Geometri

Prov. Brescia

N. 1832

Scheda n. 1

Scala 1:200



**PIANO TERRA**



Catasto dei Fabbricati - Situazione al 19/10/2018 - Comune di CALCINATO(B394) - < Sezione Urbana: NCT Foglio: 32 Particella: 506 - Subalterno 17 >  
VIA CAIROLI n. 11 piano: T;

**ELABORATO PLANIMETRICO**

Compilato da:  
Marcelli Roberto

Iscritto all'albo:  
Geometri

Prov. Brescia

N. 1832

**Agenzia del Territorio  
CATASTO FABBRICATI  
Ufficio Provinciale di  
Brescia**

Comune di Calcinato

Sezione: NCT Foglio: 32

Particella: 11

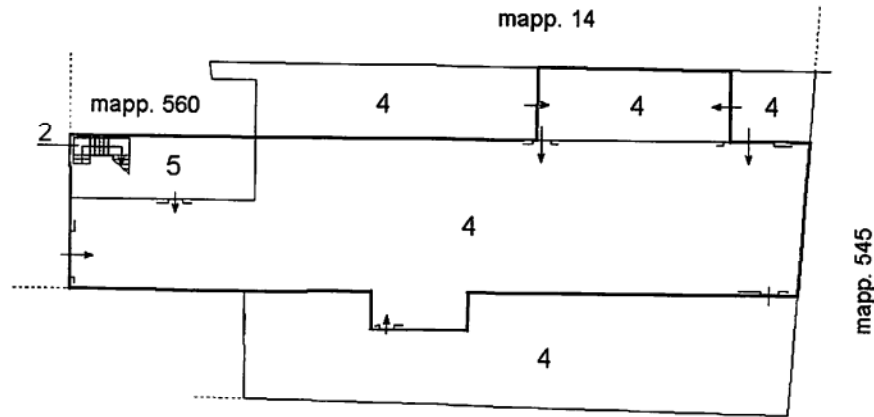
Protocollo n. BS0044473 del 14/02/2011

Tipo Mappale n. 36546 del 07/02/2011

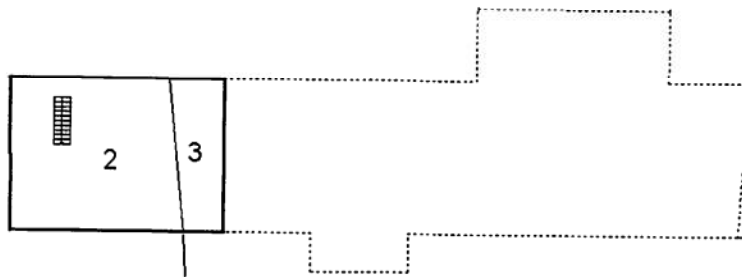
Dimostrazione grafica dei subalterni

Scala 1 : 500

**PIANO TERRA**



**PIANO PRIMO**



Catasto dei Fabbricati - Situazione al 19/10/2018 - Comune di CALCINATO (B394) - < Sezione Urbana: NCT Foglio: 32 Particella: 11 - Elaborato planimetri

Direzione Provinciale di Brescia  
 Ufficio Provinciale - Territorio  
 Servizi Catastali  
 Comune di: CALCINATO

Elenco Subalterni

ACCERTAMENTO DELLA PROPRIETA IMMOBILIARE URBANA  
 ELENCO DEI SUBALTERNI ASSEGNATI

Comune		Sezione	Foglio	Particella		Tipo mappale	del:
CALCINATO		NCT	32	11		36546	
Sub	UBICAZIONE via/piazza	n°civ	Piani	Scala	Int.	DESCRIZIONE	
1						SOPPRESSO	
2	via fratelli cairolì	7	T-1			ABITAZIONE	
3	via fratelli cairolì	7	1			ABITAZIONE	
4	via fratelli cairolì	9	T			LABORATORIO PER ARTI E MESTIERI	
5	via fratelli cairolì		T			PORTICO	
Comune		Sezione	Foglio	Particella		Tipo mappale	del:
CALCINATO		NCT	32	466		36546	
Sub	UBICAZIONE via/piazza	n°civ	Piani	Scala	Int.	DESCRIZIONE	
3						SOPPRESSO	

Visura ordinaria

Richiedente: **DALGROSSO MARCELLA**

MODULARIO  
P. n. rend. 488



MINISTERO DELLE FINANZE

Mod. A (Nuovo Catasto Edilizio Urb)

DIREZIONE GENERALE DEL CATASTO E DEI SERVIZI TECNICI ERARIALI

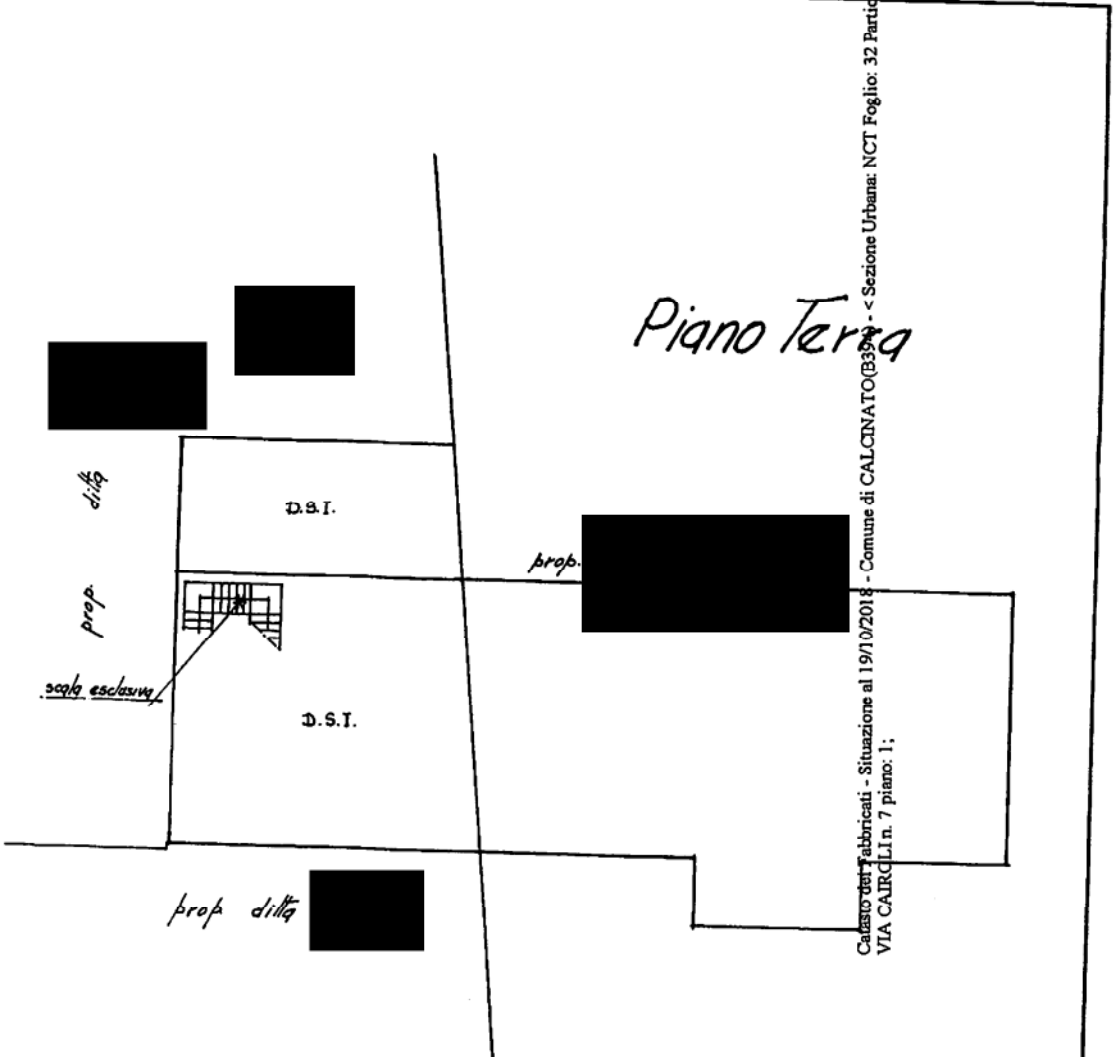

Lire 200

# NUOVO CATASTO EDILIZIO URBANO

(R. DECRETO-LEGGE 13 APRILE 1938, N. 632)

Planimetria dell'immobile situato nel Comune di *Calcinato*

Ditta  
Allega



Catasto dei fabbricati - Situazione al 19/10/2018 - Comune di CALCINATO(BS) - < Sezione Urbana: NCT Foglio: 32 Particella n. 100 - VIA CAIROLI n. 7 piano: 1;

ORIENTAMENTO



SCALA DI 1: 200

SPAZIO RISERVATO PER LE ANNOTAZIONI D'UFFICIO

DATA 15-10-85  
PROT. N° 1237

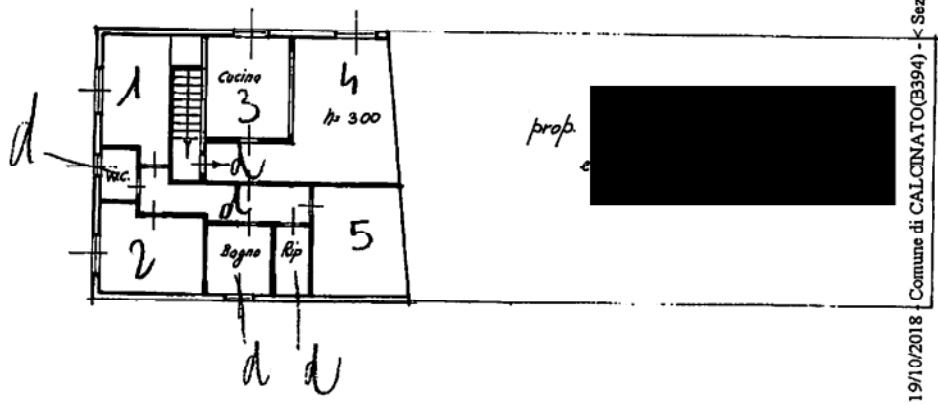
PAGE 3  
FOGLIO 32  
MAPP. 11  
SUBALTEGO 9

Compilata dal Geom.  
*Marcelli Roberto*  
Iscritto all'Albo dei Geom.  
della Provincia di *Brescia*  
DATA *ottobre 1985*  
Firma: \_\_\_\_\_



Planimetria  
Ditta T. G.  
Allegata

# Piano Primo

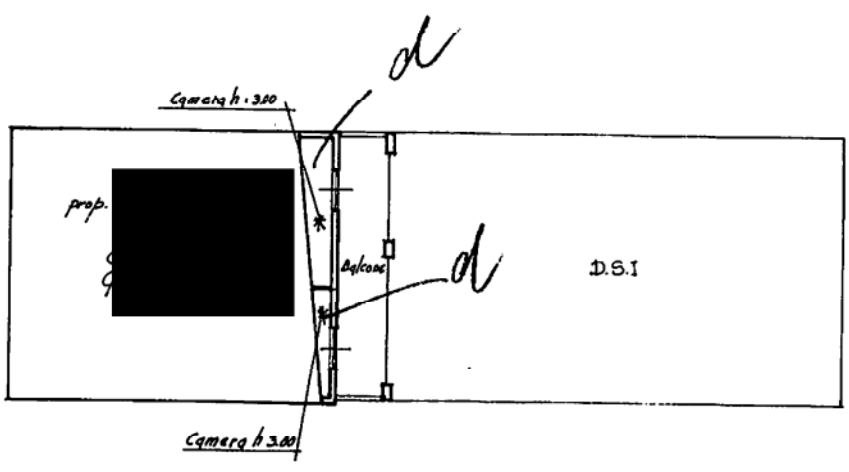


Catasto dei Fabbricati - Situazione al 19/10/2018 - Comune di CALIGNATO (BS94) - Sezione Urbana: NCT Foglio: 32 Particella: 11 - Subalterno 2 - VIA CAIROLI n. 7 piano: 1;

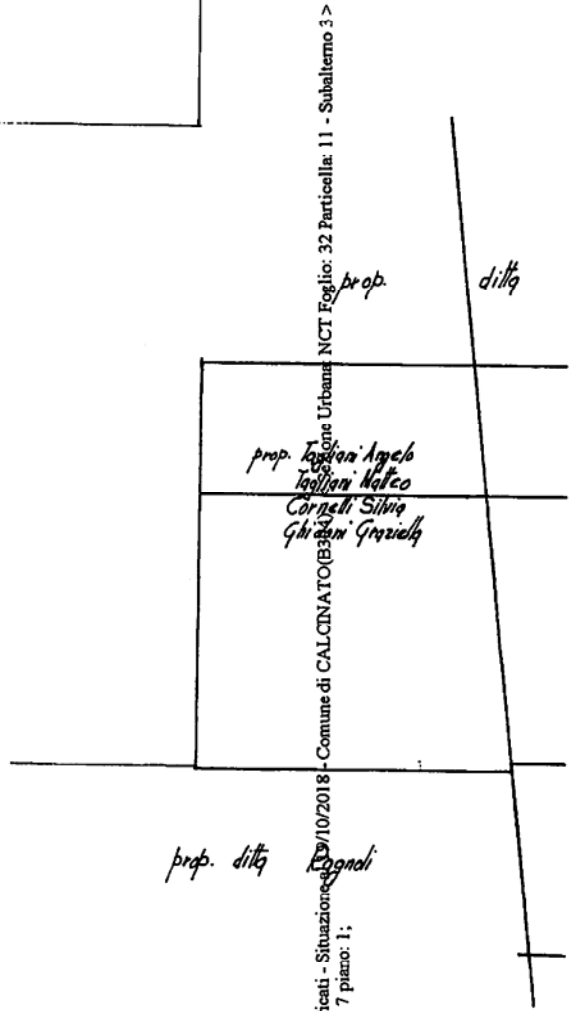
DATA  
PROT. N°



Planimetria  
Ditta *Tagli*  
Allegata al



*Piagno Primo*



Catasto dei Fabbricati - Situazione del 19/10/2018 - Comune di CALCINATO (BI) - Subalterno 3 >  
Via CAIROLI n. 7 piano: 1;

DATA (S  
PROT. N° |

**ELABORATO PLANIMETRICO**

Compilato da:  
Marcelli Roberto

Iscritto all'albo:  
Geometri

Prov. Brescia

N. 1832

**Agenzia del Territorio  
CATASTO FABBRICATI  
Ufficio Provinciale di  
Brescia**

Comune di Calcinato

Sezione: NCT

Foglio: 32

Particella: 412

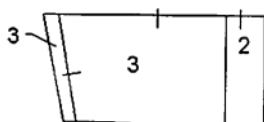
Protocollo n. BS0030462 del 27/01/2005

Tipo Mappale n.

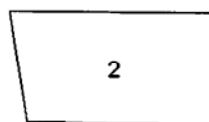
del

Dimostrazione grafica dei subalterni

Scala 1 : 500



**PIANO TERRA**



**PIANO PRIMO**

NORD



Catasto dei Fabbricati - Situazione al 19/10/2018 - Comune di CALCINATO (B394) - < Sezione Urbana: NCT Foglio: 32 Particella: 412 - Elaborato planimetr

Direzione Provinciale di Brescia  
 Ufficio Provinciale - Territorio  
 Servizi Catastali  
 Comune di: CALCINATO

Elenco Subalterni ACCERTAMENTO DELLA PROPRIETA IMMOBILIARE URBANA  
**ELENCO DEI SUBALTERNI ASSEGNATI**

Comune		Sezione		Foglio	Particella		Tipo mappale	del:
CALCINATO		NCT	n°civ	32	412			
Sub	UBICAZIONE via/piazza			Piani	Scala	Int.	DESCRIZIONE	
1							SOPPRESSO	
2	via cairolì		11	T-1			ABITAZIONE DI TIPO CIVILE	
3	via cairolì		15	T			UFFICIO	

Visura ordinaria

Richiedente: **DALGROSSO MARCELLA**



**Agenzia del Territorio  
CATASTO FABBRICATI  
Ufficio Provinciale di  
Brescia**

Dichiarazione protocollo n. BS0030462 del 27/01/2005

Planimetria di u.i.u. in Comune di Calcinato

Via Cairoli

civ. 15

Identificativi Catastali:

Sezione: NCT

Foglio: 32

Particella: 412

Subalterno: 3

Compilata da:

Marcelli Roberto

Iscritto all'albo:

Geometri

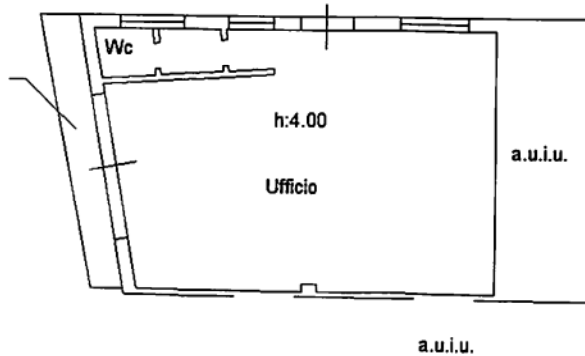
Prov. Brescia

N. 1832

Scheda n. 1

Scala 1:200

Corte esclusiva



**PIANO TERRA**

NORD



Catasto dei Fabbricati - Situazione al 19/10/2018 - Comune di CALCINATO(B394) - < Sezione Urbana: NCT Foglio: 32 Particella: 412 - Subalterno 3 >  
VIA CAIROLI n. 15 piano: T;