

**ELABORATO PLANIMETRICO**

Compilato da:  
Marcelli Roberto

Iscritto all'albo:  
Geometri

Prov. Brescia N. 1832

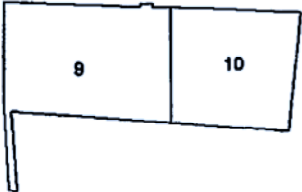
**Agenzia del Territorio  
CATASTO FABBRICATI  
Ufficio Provinciale di  
Brescia**

Comune di Calcinato

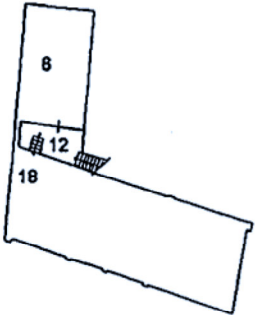
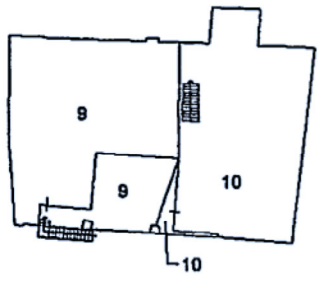
Sezione: NCT Foglio: 32 Particella: 506

Protocollo n. BS0049135 del 08/02/2007  
Tipo Mappale n. 291569 del 09/11/2006

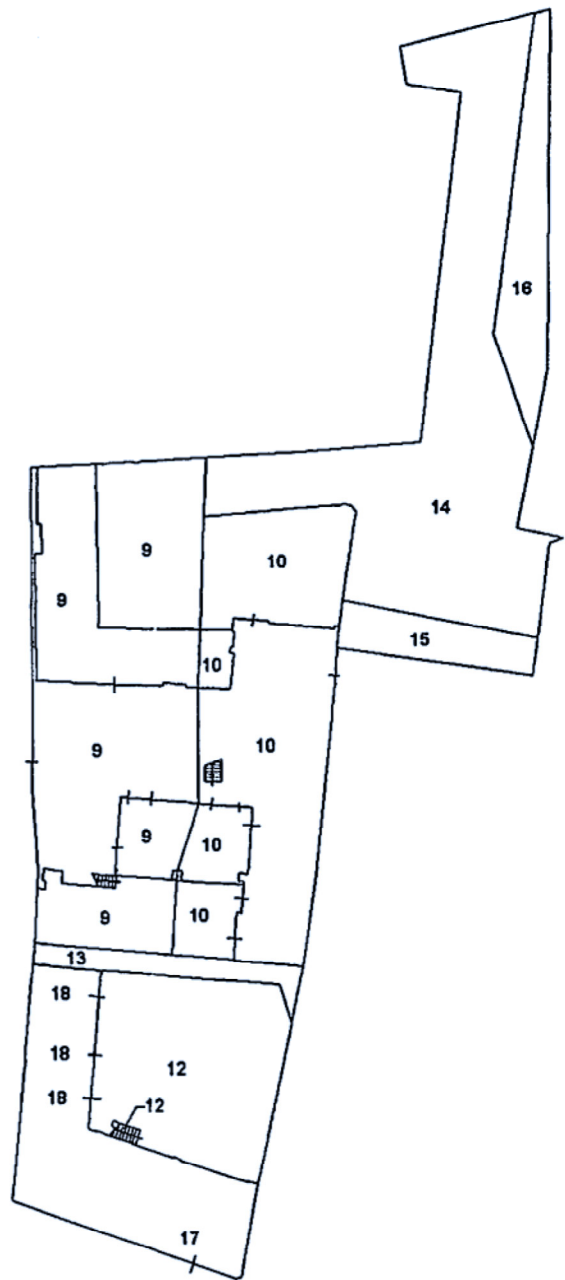
Dimostrazione grafica dei subalterni Scala 1 : 500



**PIANO SECONDO**



**PIANO PRIMO**



**PIANO TERRA**



Ultima Planimetria in atti

Catasto del fabbricati - situazione al 29/01/2018 - Comune di CALCINATO (B394) - < SEZIONE URBANA: NCT FOGLIO: 32 PARTICELLA 506 - ELABORATO PLANIMETRICO

Direzione Provinciale di Brescia

Ufficio Provinciale - Territorio

Servizi Catastali

Comune di: CALCINATO

Elenco Subalterni

**ACCERTAMENTO DELLA PROPRIETA IMMOBILIARE URBANA  
ELENCO DEI SUBALTERNI ASSEGNATI**

Comune	Sezione	Foglio	Particella	Tipo mappale	del:	
CALCINATO	NCT	32	506	291569		
Sub	UBICAZIONE via/piazza	n°civ	Piani	Scala	Int.	DESCRIZIONE
1						SOPPRESSO
2						SOPPRESSO
3						SOPPRESSO
4						SOPPRESSO
5						SOPPRESSO
6	via vittorio emanuele ii	1/B	1			ABITAZIONE DI TIPO ECONOMICO
7						SOPPRESSO
8						SOPPRESSO
9	via vittorio emanuele ii	1/B	T-1 2			ABITAZIONE DI TIPO ECONOMICO
10	via vittorio emanuele ii	1/B	T-1 2			ABITAZIONE DI TIPO ECONOMICO
11			1			SOPPRESSO
12	via vittorio emanuele ii	1/B	T			BENE COMUNE NON CENSIBILE CORTE SCALA E DISIMPEGNO COMUNE AL MAPPALE 506 SUB 6 E 18
13	via vittorio emanuele ii	1/B	T			AREA URBANA DI MQ. 29
14	via vittorio emanuele ii	1/B	T			AREA URBANA DI MQ. 340
15	via vittorio emanuele ii	1/B	T			AREA URBANA DI MQ. 40
16	via vittorio emanuele ii		T			AREA URBANA DI MQ. 68
17	VIA CAIROLI	11	T			LABORATORIO PER ARTI E MESTIERI
18	via vittorio emanuele ii	1/B	T-1			MAGAZZINO

Visura ordinaria

Richiedente: ING. DAL GROSSO M.

\* Codice Fiscale Validato in Anagrafe Tributaria

**Agenzia del Territorio  
CATASTO FABBRICATI  
Ufficio Provinciale di  
Brescia**

Dichiarazione protocollo n. BS0049135 del 08/02/2007

Planimetria di u.i.u. in Comune di Calcinato

Via Vittorio Emanuele II

civ. 1/B

Identificativi Catastali:

Sezione: NCT

Foglio: 32

Particella: 506

Subalterno: 18

Compilata da:  
Marcelli Roberto

Iscritto all'albo:  
Geometri

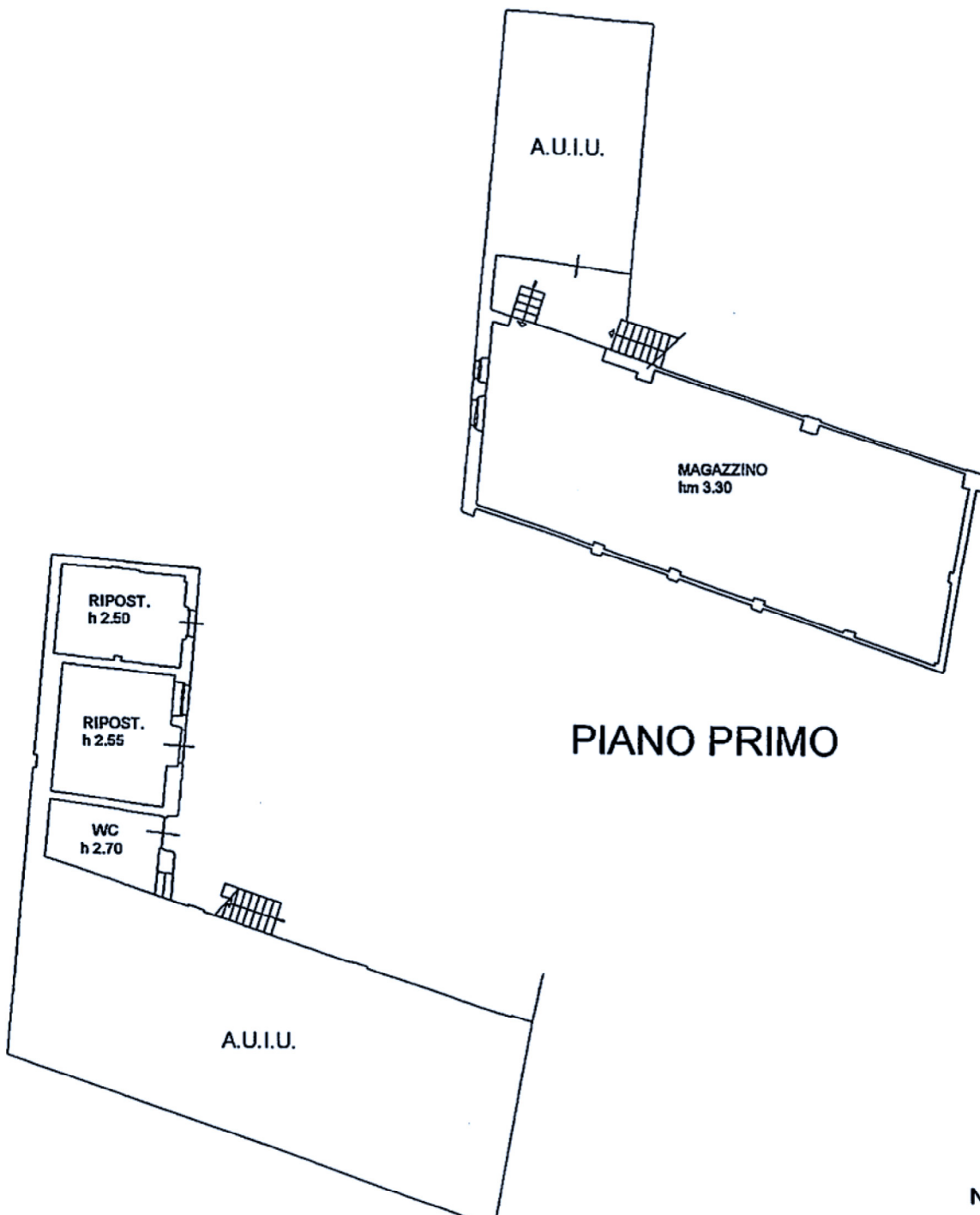
Prov. Brescia

N. 1832

Scheda n. 1

Scala 1:200

Catasto dei Fabbricati - Situazione al 29/01/2018 - Comune di CALCINATO (B394) - < Sezione Urbana: NCT Foglio: 32 Particella: 506 - Subalterno 18 >  
VIA V. EMANUELE II n. 1/B piano: T-1;



**PIANO PRIMO**

**PIANO TERRA**



Ultima Planimetria in atti

**Agenzia del Territorio  
CATASTO FABBRICATI  
Ufficio Provinciale di  
Brescia**

Dichiarazione protocollo n. BS0006543 del 10/01/2007

Planimetria di u.i.u. in Comune di Calcinato

Via Vittorio Emanuele II

civ. 1/B

Identificativi Catastali:

Sezione: NCT  
Foglio: 32  
Particella: 506  
Subalterno: 6

Compilata da:  
Marcelli Roberto

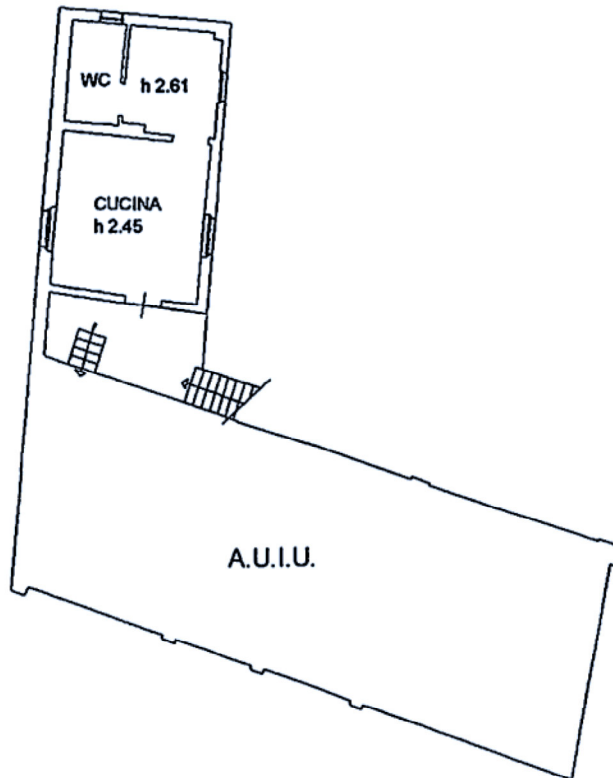
Iscritto all'albo:  
Geometri

Prov. Brescia

N. 1832

Scheda n. 1

Scala 1:200



**PIANO PRIMO**

NORD



Catasto dei Fabbricati - Situazione al 29/01/2018 - Comune di CALCINATO (B394) - < Sezione Urbana: NCT Foglio: 32 Particella: 506 - Subalterno 6 >  
VIA V. EMANUELE II n. 1/B piano: 1;

Ultima Planimetria in atti