

RAPPORTO DI VALUTAZIONE

In applicazione agli Standard Internazionali di Valutazione (IVS), al Codice delle Valutazioni Immobiliari edito da Tecnoborsa ed alle Linee guida ABI per la valutazione degli immobili in garanzia delle esposizioni creditizie

TRIBUNALE DI BRESCIA

Esecuzione Immobiliare n. 444/2022 riunita alla Esecuzione Immobiliare n. 514/2022

Giudice delegato: Dr. MELANI Andrea Giovanni

ALLEGATO 2.2

PLANIMETRIE CATASTALI ED ELABORATO PLANIMETRICO

- LOTTI NR. 1 E 2



MOD. EP/2
F. - Comune - 407

MINISTERO DELLE FINANZE
DIPARTIMENTO DEL TERRITORIO

Mod. EP/2 CEU

Ufficio Tecnico Erariale di BRESCIA

ELABORATO PLANIMETRICO

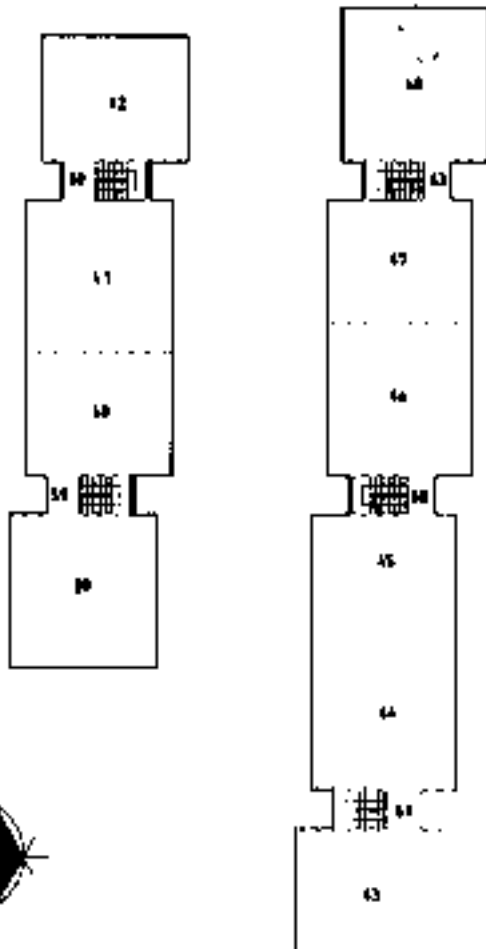
Pag. n. 3 di 3

Comune	Settore	Foglio	Municipio	Fig. mappa n.	dat.
CORTE FRANCA	NCT	9	274	3622	29/09/1997


DIMOSTRAZIONE GRAFICA DEI SUBALTERNI ASSEGNATI

scala 1: 500

PIANO PRIMO



PIANO SECONDO



Riservato all'Ufficio Tecnico Erariale

L'operatore

IL TECNICO

Proteggilo
Sostituisce il presente mod. EP/2 prot.

FERRARI LUCIANO
Collegio
BRESCIA
NOVEMBRE 1998

Ultima planimetria in atti

Data presentazione: 02/01/1998 - Data: 07/03/2023 - n. T246251 - Richiedente: Telematico

Totale schede: 6 - Formato di acquisizione: A4(210x297) - Formato stampa richiesto: A4(210x297) - Fattore di scala non utilizzabile

Elaborato planimetrico - Catasto dei Fabbricati - Situazione al 07/03/2023 - Comune di CORTE FRANCA(D058) - < Sez. urbana NCT - Foglio 9 Particella 274 >
Firmato Da: BELLINI LUCIANO Emesso Da: ARUBAPEC S.P.A. NG CA 3 Serial#: 406770e634ba534264f9fb82389b2490

MOD. 1440
P. - Comune - C.M.

**MINISTERO DELLE FINANZE
DIPARTIMENTO DEL TERRITORIO**

Mod. EP2 CUB

Ufficio Tecnico Eseriale di BRESCIA

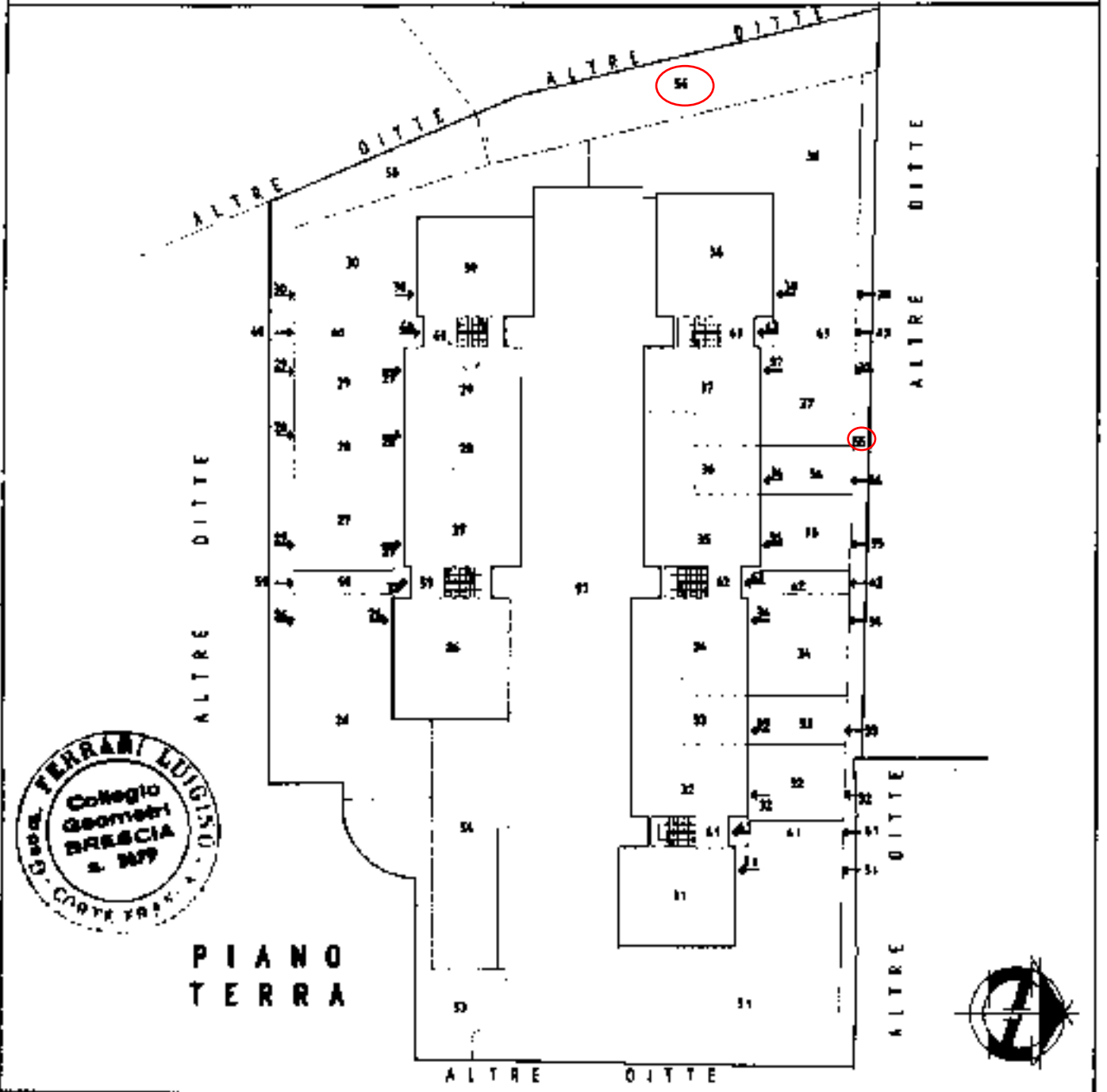
ELABORATO GEOMETRICO

Pag. n. 2 di 3

Categoria	Comune	Foglio	Numero	Via mappa n.	dat
CORTE FRANCA	NCT	9	274	3622	29/09/1997

DIMOSTRAZIONE GRAFICA DEI SUBALTERNI ASSEGNATI

scala 1: 500



Riservato all'Ufficio Tecnico Eseriale

L'operatore

IL TECNICO

Protocollo 100 154/183

NOVEMBRE 1997

Sostituisce il presente mod. EP/2 prot

[Signature]
Imp.

Ultima planimetria in atti



MINISTERO DELLE FINANZE
DIPARTIMENTO DEL TERRITORIO

Mod. EP/2 (C)

Ufficio Tecnico Erariale di BRESCIA

ELABORATO SCHEMATICO

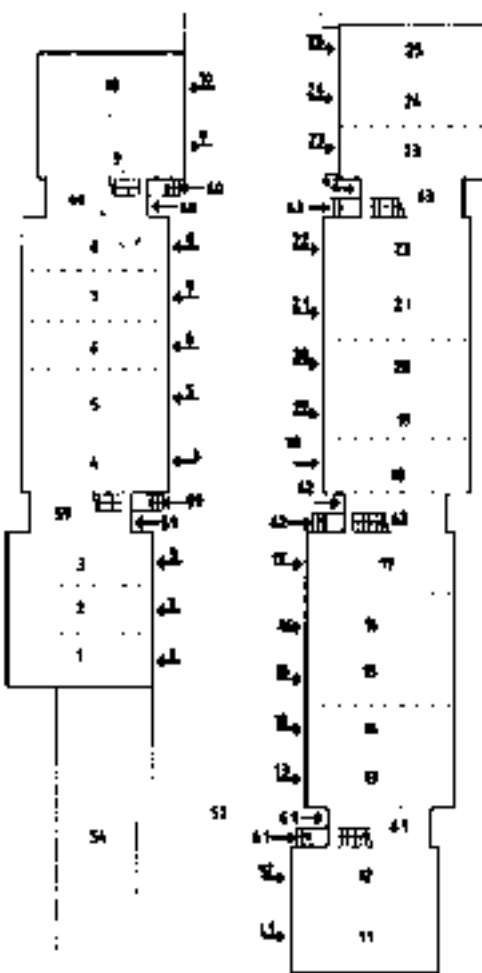
Pag. n. 1 di 3

Categoria	Sezione	Foglio	Numero	Tip. mappa n.	dat.
CORTE FRANCA	NCT	9	274	3622	29/09/1997

DIMOSTRAZIONE GRAFICA DEI SUBALTERNI ASSEGNATI

scala 1: 500

PIANO INTERRATO



RISERVATO all'Ufficio Tecnico Erariale

L'operatore

IL TECNICO

NOVEMBRE 1997

DATA

[Handwritten signature]

Ultima planimetria sostituisce il presente mod. EP/2 prot.

Elaborato Planimetrico - Catasto dei Fabbricati - Situazione al 07/03/2023 - Comune di CORTE FRANCA(D058) - < Sez. urbana NCT - Foglio 9 Particella 274 >
Firmato Da: BELLINI LUCIANO Emesso Da: ARUBAPEC S.P.A. NG CA 3 Serial#: 406770e634ba534264f9fb82389b2490

MODULARIO
F. - Catasto - 433



MINISTERO DELLE FINANZE
DIPARTIMENTO DEL TERRITORIO

Mod. EP/3 CEU

Ufficio Tecnico Erariale di BRESCIA

ELABORATO PLANIMETRICO

ELENCO DEI SUBALTERNI ASSEGNATI

Pag. n. 3 di 3

Comune		Categoria	Foglio	Numero	Tecnica n. del	
CORTE FRANCA		NCT	9	274	3522	29/09/1997
Numero	Sub	UBICAZIONE via/piazza	N. civico	piano	inl.	DESCRIZIONE
274	57	[continua da PAG. 2]	S.N.	I.		37,38,39,40,41,42,43,44,45,46,47,48,49,50,51,52,54: CORTE
274	58	via V. BACHELET	S.N.	I.		BENI COMUNI NON CENSIBILI ai SUBB. 26, 27, 28, 29, 30, 39, 40, 41, 42: CORTE
274	59	via V. BACHELET	S.N.	SI/T 16		BENI COMUNI NON CENSIBILI ai SUBB. 26, 27, 39, 40: VANO SCALA E RIPOSTIGLIO a piano INTERRATO; CORTE, ATRIO E VANO SCALA a piano TERRA; ATRIO E VANO SCALA a piano PRIMO
274	60	via V. BACHELET	S.N.	SI/T 16		BENI COMUNI NON CENSIBILI ai SUBB. 28, 29, 30, 41, 42: VANO SCALA E RIPOSTIGLIO a piano INTERRATO; CORTE, ATRIO E VANO SCALA a piano TERRA; ATRIO E VANO SCALA a piano PRIMO
274	61	via V. BACHELET	S.N.	SI/T 16		BENI COMUNI NON CENSIBILI ai SUBB. 31, 32, 33, 43, 44: VANO SCALA E RIPOSTIGLIO a piano INTERRATO; CORTE, ATRIO E VANO SCALA a piano TERRA; ATRIO E VANO SCALA a piano PRIMO
274	62	via V. BACHELET	S.N.	SI/T 18/2		BENI COMUNI NON CENSIBILI ai SUBB. 34, 35, 36, 45, 46, 49, 50: RIPOSTIGLIO E VANO SCALA a piano INTERRATO; CORTE, ATRIO E VANO SCALA a piano TERRA; ATRIO E VANO SCALA a piano PRIMO; ATRIO E VANO SCALA a piano SECONDO
274	63	via V. BACHELET	S.N.	SI/T 18/2		BENI COMUNI NON CENSIBILI ai SUBB. 37, 38, 47, 48, 51, 52: RIPOSTIGLIO E VANO SCALA a piano INTERRATO; CORTE, ATRIO E VANO SCALA a piano TERRA; ATRIO E VANO SCALA a piano PRIMO; ATRIO E VANO SCALA a piano SECONDO

Riservato all'Ufficio Tecnico Erariale

L'operatore



Ultima planimetria in atti

MODULATO
F. - Catasto - 433



MINISTERO DELLE FINANZE
DIPARTIMENTO DEL TERRITORIO

Mod. EP13 CFU

Ufficio Tecnico Erariale di ...

ELABORATO PLANIMETRICO

ELENCO DEI SUBALTERNI ASSEGNATI

Pag. n. 1 di 3

Comune		Sezione	Foglio	Numero	Tecnica		Data	
CORTE FRANCA		NCT	9	274	3677		29/09/1997	
Numero	Sub	UBICAZIONE via/piazza		N. civico	piano	tip. uso	int.	DESCRIZIONE
274	1	via V. BACHELEI		S.M.	S.1			AUTORIMESSA E CANTINA a piano INTERRATO
274	2	via V. BACHILLET		S.M.	S.1			AUTORIMESSA E CANTINA a piano INTERRATO
274	3	via V. BACHELEI		S.M.	S.1			AUTORIMESSA E CANTINA a piano INTERRATO
274	4	via V. BACHELET		S.M.	S.1			AUTORIMESSA E CANTINA a piano INTERRATO
274	5	via V. BACHELET		S.M.	S.1			AUTORIMESSA E CANTINA a piano INTERRATO
274	6	via V. BACHELET		S.M.	S.1			AUTORIMESSA E CANTINA a piano INTERRATO
274	7	via V. BACHELET		S.M.	S.1			AUTORIMESSA E CANTINA a piano INTERRATO
274	8	via V. BACHELEI		S.M.	S.1			AUTORIMESSA E CANTINA a piano INTERRATO
274	9	via V. BACHELEI		S.M.	S.1			AUTORIMESSA E CANTINA a piano INTERRATO
274	10	via V. BACHFLET		S.M.	S.1			AUTORIMESSA E CANTINA a piano INTERRATO
274	11	via V. BACHFLET		S.M.	S.1			AUTORIMESSA E CANTINA a piano INTERRATO
274	12	via V. BACHELET		S.M.	S.1			AUTORIMESSA E CANTINA a piano INTERRATO
274	13	via V. BACHILLEI		S.M.	S.1			AUTORIMESSA E CANTINA a piano INTERRATO
274	14	via V. BACHELEI		S.M.	S.1			AUTORIMESSA E CANTINA a piano INTERRATO
274	15	via V. BACHELEI		S.M.	S.1			AUTORIMESSA E CANTINA a piano INTERRATO
274	16	via V. BACHELEI		S.M.	S.1			AUTORIMESSA E CANTINA a piano INTERRATO
274	17	via V. BACHELET		S.M.	S.1			AUTORIMESSA E CANTINA a piano INTERRATO
274	18	via V. BACHFLET		S.M.	S.1			AUTORIMESSA E CANTINA a piano INTERRATO
274	19	via V. BACHELEI		S.M.	S.1			AUTORIMESSA E CANTINA a piano INTERRATO
274	20	via V. BACHELEI		S.M.	S.1			AUTORIMESSA E CANTINA a piano INTERRATO
274	21	via V. BACHELEI		S.M.	S.1			AUTORIMESSA E CANTINA a piano INTERRATO
274	22	via V. BACHELEI		S.M.	S.1			AUTORIMESSA E CANTINA a piano INTERRATO
274	23	via V. BACHELEI		S.M.	S.1			AUTORIMESSA E CANTINA a piano INTERRATO
274	24	via V. BACHFLET		S.M.	S.1			AUTORIMESSA E CANTINA a piano INTERRATO
274	25	via V. BACHELET		S.M.	S.1			AUTORIMESSA E CANTINA a piano INTERRATO
274	26	via V. BACHELET		S.M.	T.			ABITAZIONE CIVILE con CORTE ESCLUSIVA a piano TERRA
274	27	via V. BACHFLET		S.M.	T.			ABITAZIONE CIVILE con CORTE ESCLUSIVA a piano TERRA
274	28	via V. BACHELET		S.M.	T.			ABITAZIONE CIVILE con CORTE ESCLUSIVA a piano TERRA
274	29	via V. BACHELET		S.M.	T.			ABITAZIONE CIVILE con CORTE ESCLUSIVA a piano TERRA

Disegnato all'Ufficio Tecnico Erariale

L'operato e

IL TECNICO

Ultima planimetria in atti:

Handwritten signature: H. 154 / PP



MOD. LARIO
F. - Catania - 433



MINISTERO DELLE FINANZE
DIPARTIMENTO DEI TERRITORIO

Mod. EP/3 CEU

Ufficio Tecnico Eraziale di BRESCIA

ELABORATO PLANIMETRICO

ELENCO DEI SUBALTERNI ASSEGNATI

Pag. n. 2 di 3

Comune		Sezione	Foglio	Numero	Tipo mappa e n. del	
CORTE FRANCA		NCT	9	274	3822	29/09/1997
Numero	Sub	UBICAZIONE via/piazza		N. civico	piano	DESCRIZIONE
274	30	via V.BACHELET		S.N.	T.	ABITAZIONE CIVILE con CORTE ESCLUSIVA a piano TERRA
274	31	via V.BACHELET		S.N.	T.	ABITAZIONE CIVILE con CORTE ESCLUSIVA a piano TERRA
274	32	via V.BACHELET		S.N.	T.	ABITAZIONE CIVILE con CORTE ESCLUSIVA a piano TERRA
274	33	via V.BACHELET		S.N.	T.	ABITAZIONE CIVILE con CORTE ESCLUSIVA a piano TERRA
274	34	via V.BACHELET		S.N.	T.	ABITAZIONE CIVILE con CORTE ESCLUSIVA a piano TERRA
274	35	via V.BACHELET		S.N.	T.	ABITAZIONE CIVILE con CORTE ESCLUSIVA a piano TERRA
274	36	via V.BACHELET		S.N.	T.	ABITAZIONE CIVILE con CORTE ESCLUSIVA a piano TERRA
274	37	via V.BACHELET		S.N.	T.	ABITAZIONE CIVILE con CORTE ESCLUSIVA a piano TERRA
274	38	via V.BACHELET		S.N.	T.	ABITAZIONE CIVILE con CORTE ESCLUSIVA a piano TERRA
274	39	via V.BACHELET		S.N.	1°	ABITAZIONE CIVILE a piano PRIMO
274	40	via V.BACHELET		S.N.	1°	ABITAZIONE CIVILE a piano PRIMO
274	41	via V.BACHELET		S.N.	1°	ABITAZIONE CIVILE a piano PRIMO
274	42	via V.BACHELET		S.N.	1°	ABITAZIONE CIVILE a piano PRIMO
274	43	via V.BACHELET		S.N.	1°	ABITAZIONE CIVILE a piano PRIMO
274	44	via V.BACHELET		S.N.	1°	ABITAZIONE CIVILE a piano PRIMO
274	45	via V.BACHELET		S.N.	1°	ABITAZIONE CIVILE a piano PRIMO
274	46	via V.BACHELET		S.N.	1°	ABITAZIONE CIVILE a piano PRIMO
274	47	via V.BACHELET		S.N.	1°	ABITAZIONE CIVILE a piano PRIMO
274	48	via V.BACHELET		S.N.	1°	ABITAZIONE CIVILE a piano PRIMO
274	49	via V.BACHELET		S.N.	2°	ABITAZIONE CIVILE a piano SECONDO
274	50	via V.BACHELET		S.N.	2°	ABITAZIONE CIVILE a piano SECONDO
274	51	via V.BACHELET		S.N.	2°	ABITAZIONE CIVILE a piano SECONDO
274	52	via V.BACHELET		S.N.	2°	ABITAZIONE CIVILE a piano SECONDO
274	53	via V.BACHELET		S.N.	T.	AREA URBANA di NO. 98
274	54	via V.BACHELET		S.N.	T.	AREA URBANA di NO.119
274	55	via V.BACHELET		S.N.	T.	AREA URBANA di NO.125
274	56	via V.BACHELET		S.N.	T.	AREA URBANA di NO.166
274	57	via V.BACHELET		S.N.	T.	BENI COMUNI NON CENSIBILI ai SUB. 1, 2, 3, 4, 5, 6, 7, 8, 9, 10, 11, 12, 13, 14, 15, 16, 17, 18, 19, 20, 21, 22, 23, 24, 25, 26, 27, 28, 29, 30, 31, 32, 33, 34, 35, 36

Riservato all'Ufficio Tecnico Eraziale

L'operatore

Ultima planimetria in atti *Hu05418*



Elaborato Planimetrico - Catasto dei Fabbricati - Situazione al 07/03/2023 - Comune di CORTE FRANCA(D058) - < Sez. urbana NCT - Foglio 9 Particella 274 >
Firmato Da: BELLINI LUCIANO Emesso Da: ARUBAPEC S.P.A. NG CA 3 Serial#: 406770e634ba534264f9fb82389b2490

LOTTO 1

MOD. L. 16/03/1988 - n. 100



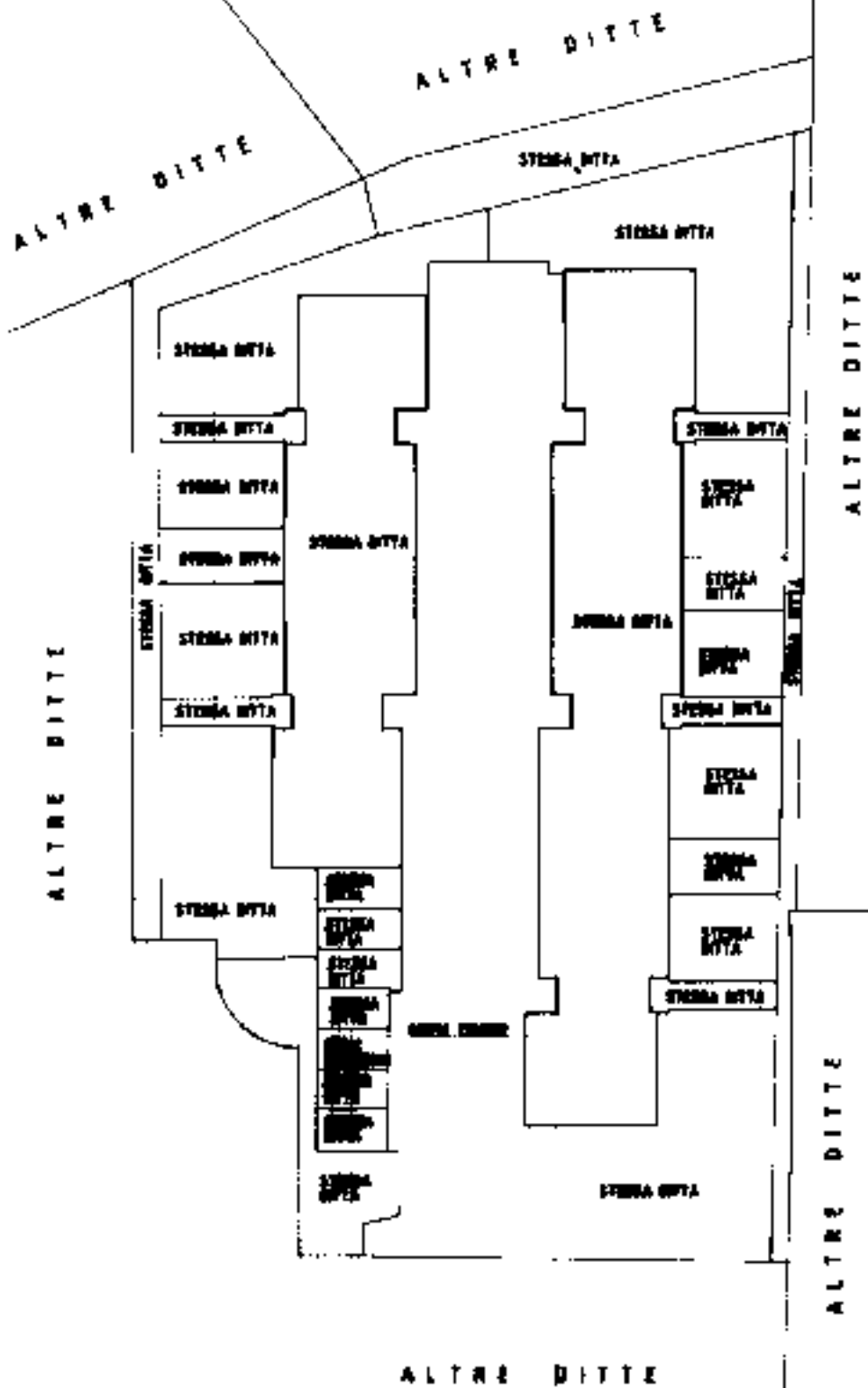
MINISTERO DELLE FINANZE
DIREZIONE GENERALE DEL CATASTO E DEI SS.TT.EE
CATASTO EDILIZIO URBANO (RDL n. 13-4-1939, n. 652)

MOD. BN. IC.FU.

LIRE
250

Planimetria di L. 16/03/1988 n. 100 Comune di **CORTE FRANCA** via **V. BACHELET** CIV.

PIANO TERRA



ORIENTAMENTO



SCALA DI 1:500

PLAN. 1 DI 2

Dichiarazione di N.C.
Denuncia di variazione

Copia della **GEOMETRA FERRARI LUIGINO**
Catasto di Corte Franca

RISERVATO ALL'UFFICIO

Ultima planimetria in atto

DATA **FERRARI 28** Firma



Catasto del Fabbricati - Situazione al 07/03/2023 - Comune di CORTE FRANCA(D058) - < Sez. urbana NCT - Foglio 9 - Particella 274 - Subalterno 68 >
Firmato DA **FRANCESCO BIANCHI** Data **28/03/2023** PEC S.P.A. NG CA 3 Serial#: 406770e634ba534264f9fb82389b2490

MOD. AR-3
C. 1/19/1987



MINISTERO DELLE FINANZE
DIREZIONE GENERALE DEL CATASTO E DEI SISTEMI
CATASTO EDILIZIO URBANO (ROL 13-4-1939, n. 652)

MOD. MICEU:

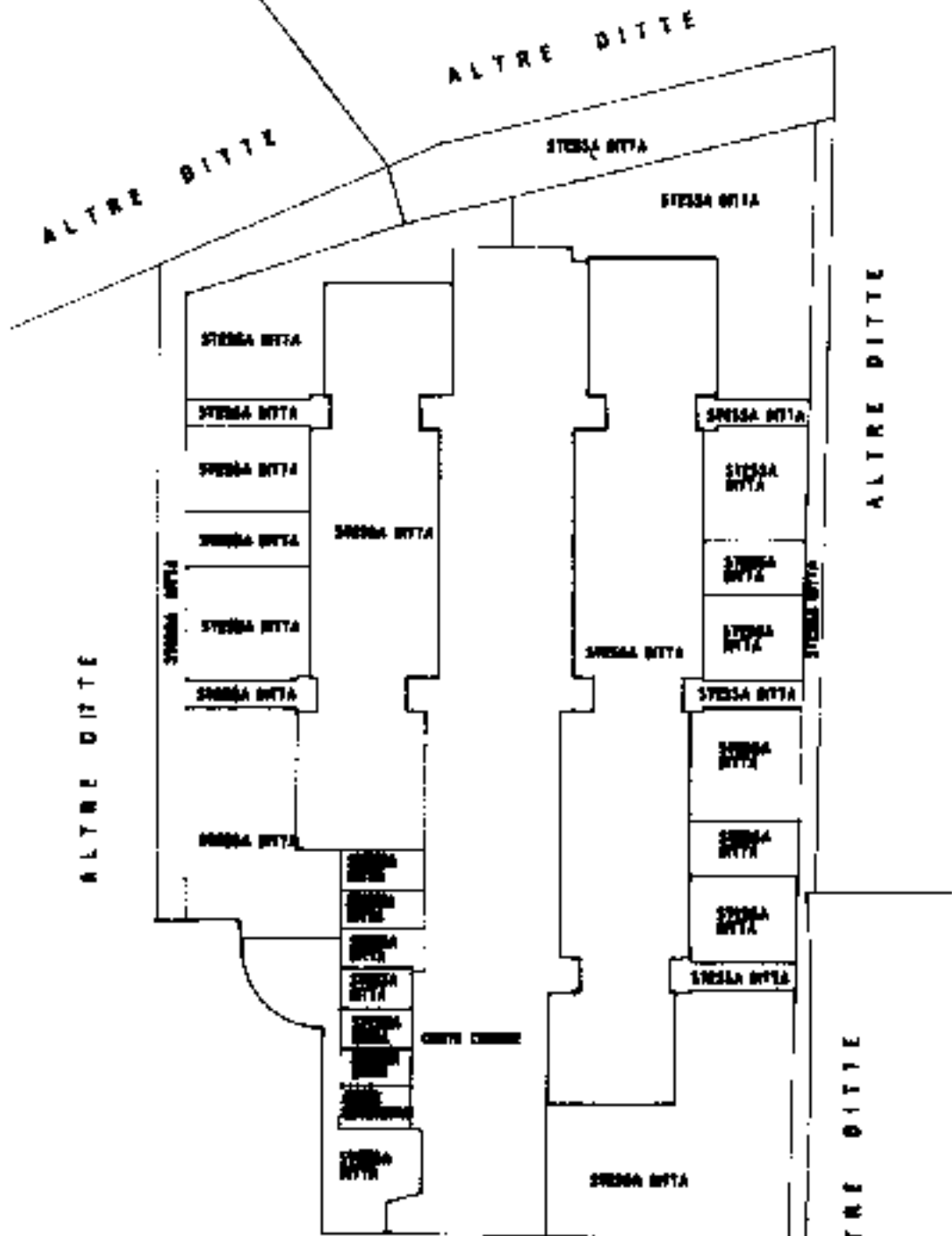
PRE
250

Planimetria di u.c. in Comune di **CORTE FRANCA**

via **V. BACHELET**

CIV.

PIANO TERRA



ORIENTAMENTO



SCALA DI 1:500


PLAN. 1 DI 2

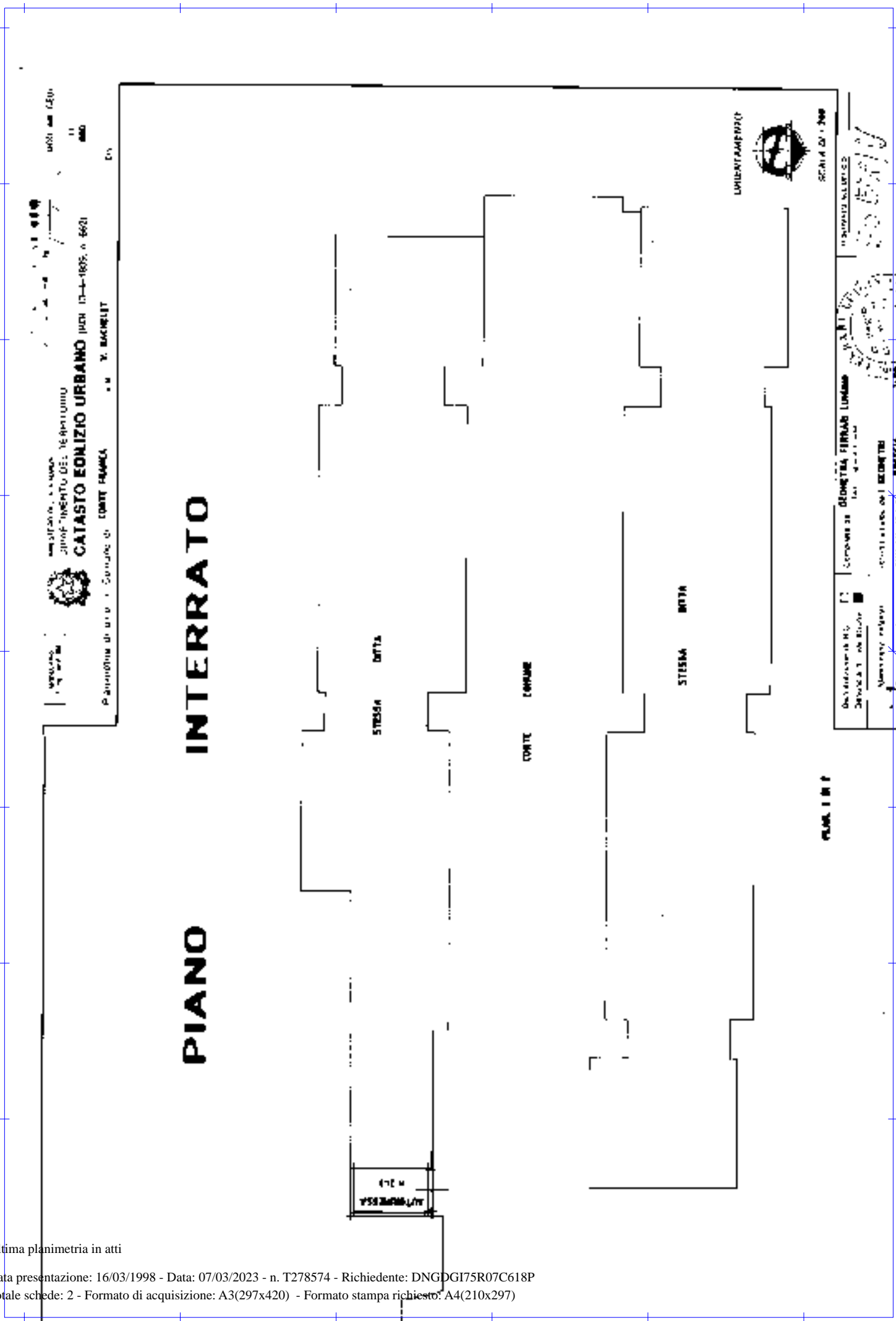
Comunizzazione di NC
Denuncia di variazione

Completata dal **GEOMETRA FERRARI LUIGINO**
(Tito, ingegnere e notaio)

RISERVATO ALL'UFFICIO

Ultima planimetria in atto





VERBALE
 CATASTO EDIZIONE URBANA
 CATASTO EDIZIONE URBANA
 COMUNE DI CORTÉ FRANCA
 N. M. V. BACCHETTI
 11
 11
 11

PIANO INTERRATO

PIANO I P

ORIENTAMENTO

 SCALA DI 1:500

CATASTO EDIZIONE URBANA
 COMUNE DI CORTÉ FRANCA
 N. M. V. BACCHETTI
 11
 11
 11

Ultima planimetria in atti



RAPPORTO DI VALUTAZIONE

In applicazione agli Standard Internazionali di Valutazione (IVS), al Codice delle Valutazioni Immobiliari edito da Tecnoborsa ed alle Linee guida ABI per la valutazione degli immobili in garanzia delle esposizioni creditizie

TRIBUNALE DI BRESCIA

Esecuzione Immobiliare n. 444/2022 riunita alla Esecuzione Immobiliare n. 514/2022

Giudice delegato: Dr. MELANI Andrea Giovanni

ALLEGATO 2.3

PLANIMETRIE CATASTALI - LOTTI NR. 3 E NR. 4



RAPPORTO DI VALUTAZIONE

In applicazione agli Standard Internazionali di Valutazione (IVS), al Codice delle Valutazioni Immobiliari edito da Tecnoborsa ed alle Linee guida ABI per la valutazione degli immobili in garanzia delle esposizioni creditizie

TRIBUNALE DI BRESCIA

Esecuzione Immobiliare n. 444/2022 riunita alla Esecuzione Immobiliare n. 514/2022

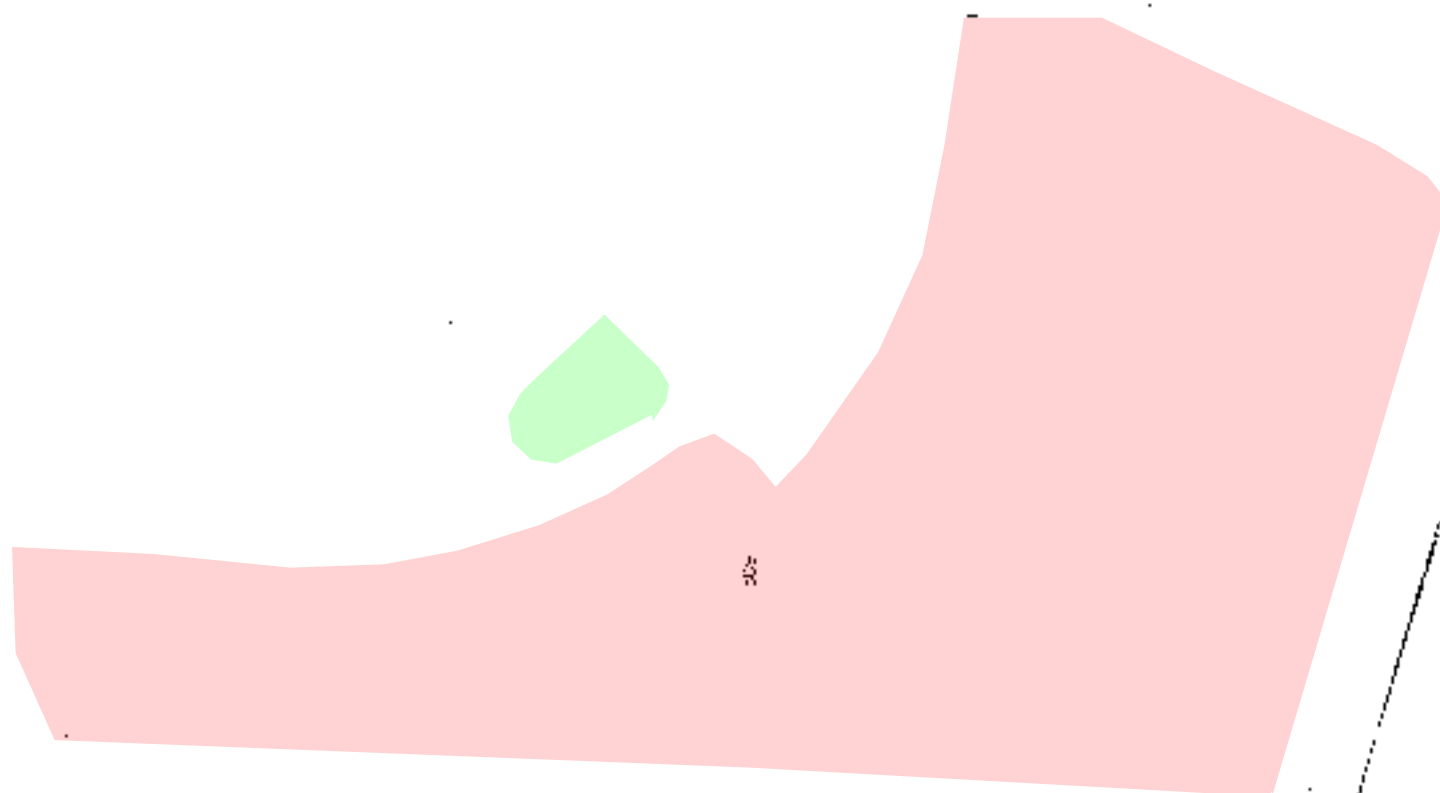
Giudice delegato: Dr. MELANI Andrea Giovanni

ALLEGATO 2.4


ESTRATTO DI MAPPA - LOTTI NR. 5 E NR. 6



LOTTI 5 E 6



LOTTO 5



LOTTO 6

RAPPORTO DI VALUTAZIONE

In applicazione agli Standard Internazionali di Valutazione (IVS), al Codice delle Valutazioni Immobiliari edito da Tecnoborsa ed alle Linee guida ABI per la valutazione degli immobili in garanzia delle esposizioni creditizie

TRIBUNALE DI BRESCIA

Esecuzione Immobiliare n. 444/2022 riunita alla Esecuzione Immobiliare n. 514/2022

Giudice delegato: Dr. MELANI Andrea Giovanni

ALLEGATO 2.5

PLANIMETRIE CATASTALI - LOTTO NR. 7



MINISTERO DELLE FINANZE



DIREZIONE GENERALE DEL CATASTO E DEI SERVIZI TECNICI ERARIALI

Via ...

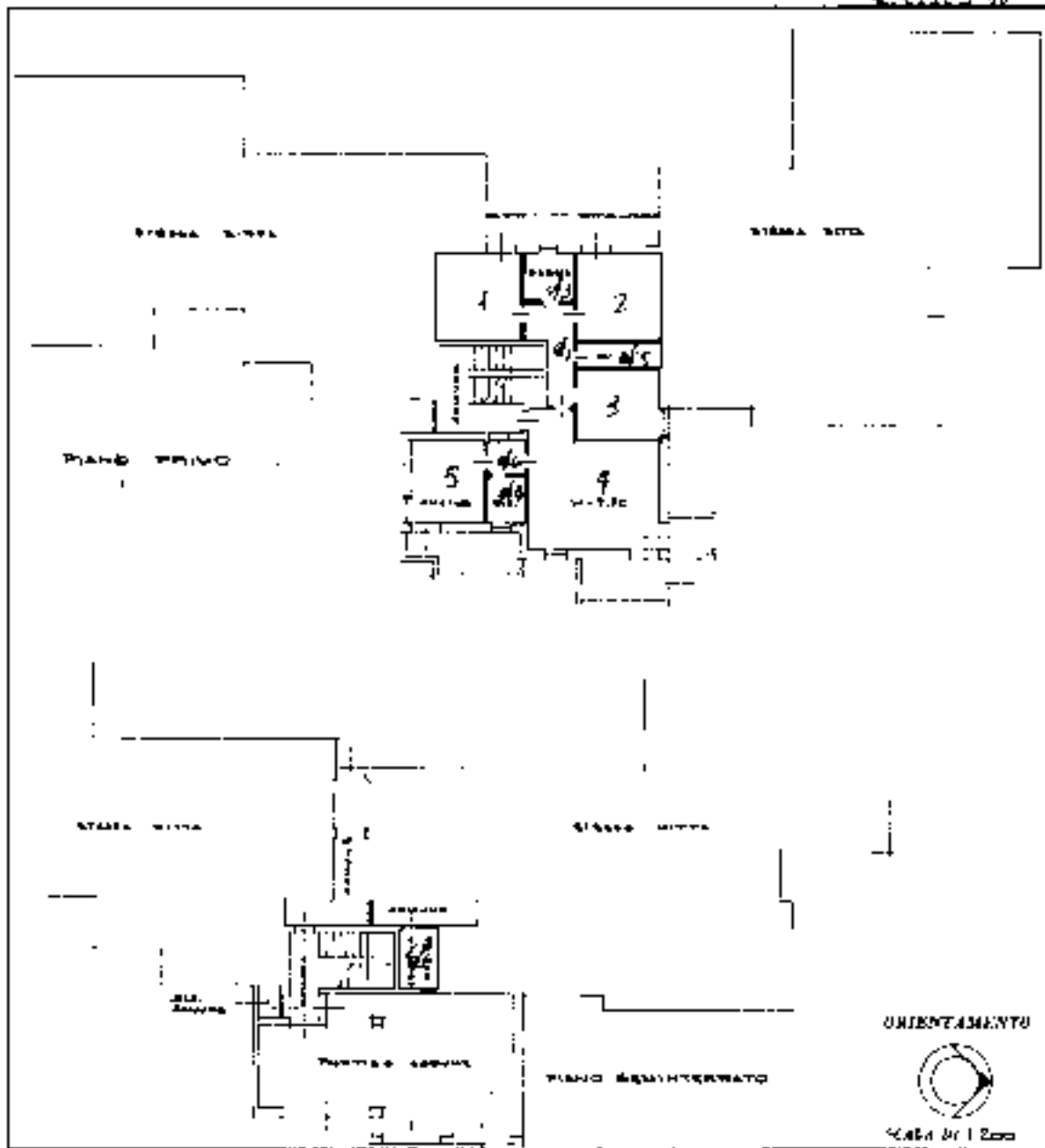
Lire 50

NUOVO CATASTO EDILIZIO URBANO

Planimetria dell'immobile situate nel Comune di ...

Ditta ...

Allegata alla dichiarazione presentata all'Ufficio Tecnico Erariale di ...



SPAZIO RISERVATO PER LE ANNOTAZIONI D'UFFICIO	
<p>DATA: 7-11-82</p> <p>CAUSE: 54/86</p>	<p>Completata dall' ...</p> <p>... ..</p> <p>... ..</p> <p>... ..</p> <p>... ..</p>

Catasto dei Fabbricati - Situazione al 07/03/2023 - Comune di GUSSAGO(E271) - < Sez. urbana NCT - Foglio 23 - Particella 637 - Subalterno 10 > - Uiu graffiata Firmato D&T&E&M&Z&I&N&C&I&A&N&O Ermeosb-D&: ARUBAPEC S.P.A. NG CA 3 Serial#: 406770e634ba534264f9fb82389b2490


Ultima planimetria in atti



MINISTERO DELLE FINANZE
 DIREZIONE GENERALE DEL CATASTO E DEI SERVIZI TECNICI CATASTALI
NUOVO CATASTO EDILIZIO URBANO

Lire 50

Planimetria dell'immobile sita nel Comune di **GUSSAGO** (CR) - **SEZ. URBANA NCT**
 Foglio **23** - Particella **654**
 Allegata alla dichiarazione presentata all'Ufficio Tecnico Catastale di **GUSSAGO**



SPAZIO RISERVATO PER LE ANNOTAZIONI D'UFFICIO	
<p>7/4/82</p> <p>95/8</p>	<p>Comune di GUSSAGO (CR) - Sez. Urbana NCT - Foglio 23 - Particella 654</p> <p>Immobile di proprietà di ARUBAPEC S.P.A.</p> <p>Indirizzo: via ...</p> <p>Prov. CR</p> <p>Comune GUSSAGO (CR)</p>

Catasto dei Fabbricati - Situazione al 07/03/2023 - Comune di GUSSAGO (E271) - < Sez. urbana NCT - Foglio 23 - Particella 654 - Subalterno 32 >
 Firmato Digitalmente con il codice identificativo ARUBAPEC S.P.A. NG CA 3 Serial#: 406770e634ba534264f9fb82389b2490

Ultima planimetria in atti



RAPPORTO DI VALUTAZIONE

In applicazione agli Standard Internazionali di Valutazione (IVS), al Codice delle Valutazioni Immobiliari edito da Tecnoborsa ed alle Linee guida ABI per la valutazione degli immobili in garanzia delle esposizioni creditizie

TRIBUNALE DI BRESCIA

Esecuzione Immobiliare n. 444/2022 riunita alla Esecuzione Immobiliare n. 514/2022

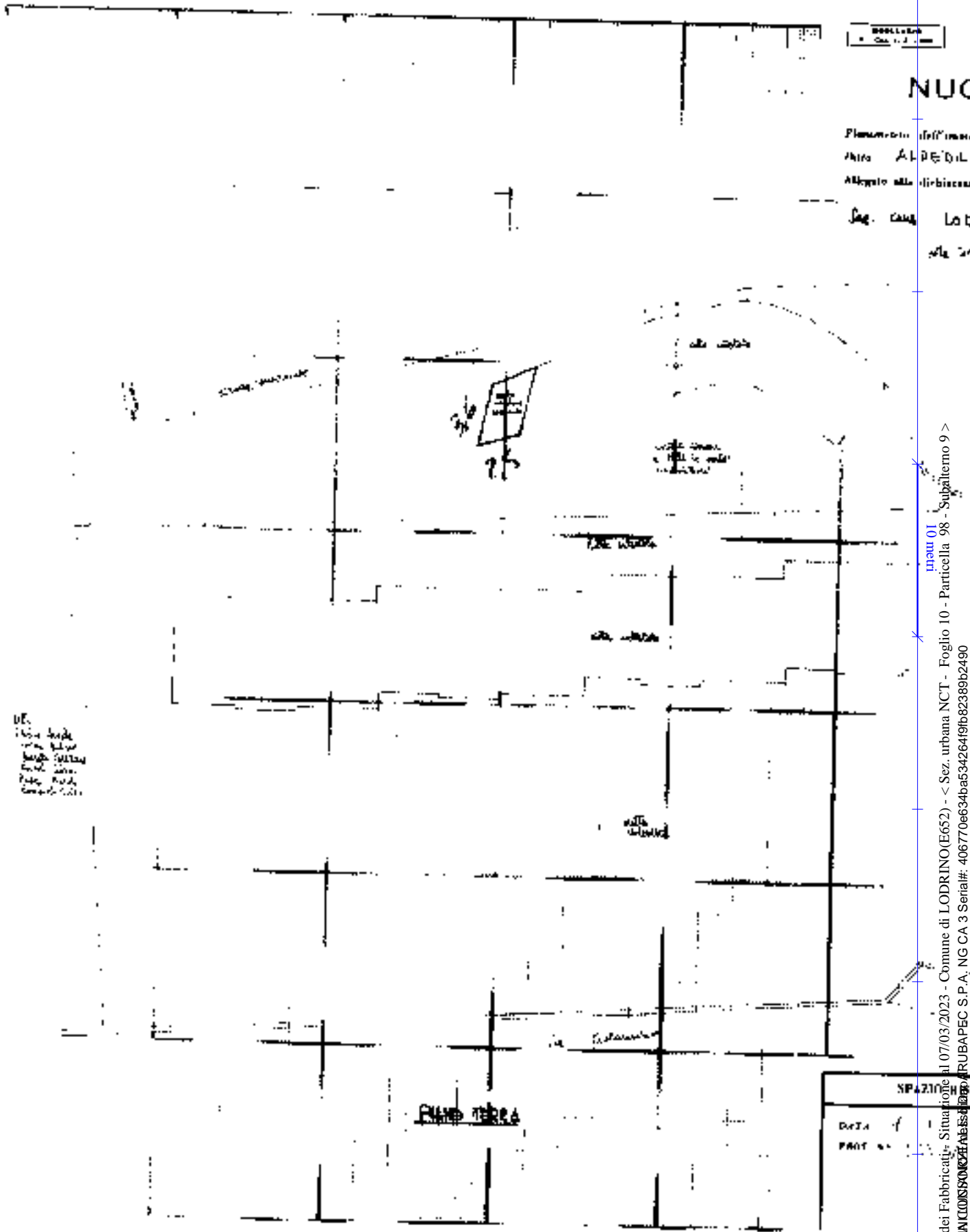
Giudice delegato: Dr. MELANI Andrea Giovanni

ALLEGATO 2.6

PLANIMETRIE CATASTALI - LOTTO NR. 8



LOTTO 8



DE.
 1.000 mq
 1.000 mq
 1.000 mq
 1.000 mq
 1.000 mq

Catasto dei Fabbricati - Situazione al 07/03/2023 - Comune di LODRINO(E652) - < Sez. urbana NCT - Foglio 10 - Particella 98 - Subalfermo 9 >
 Firmato DS TIBERIO CLOISINCHI ABESSI

Ultima planimetria in atti



BOZZA
P. 100 3 T. 100

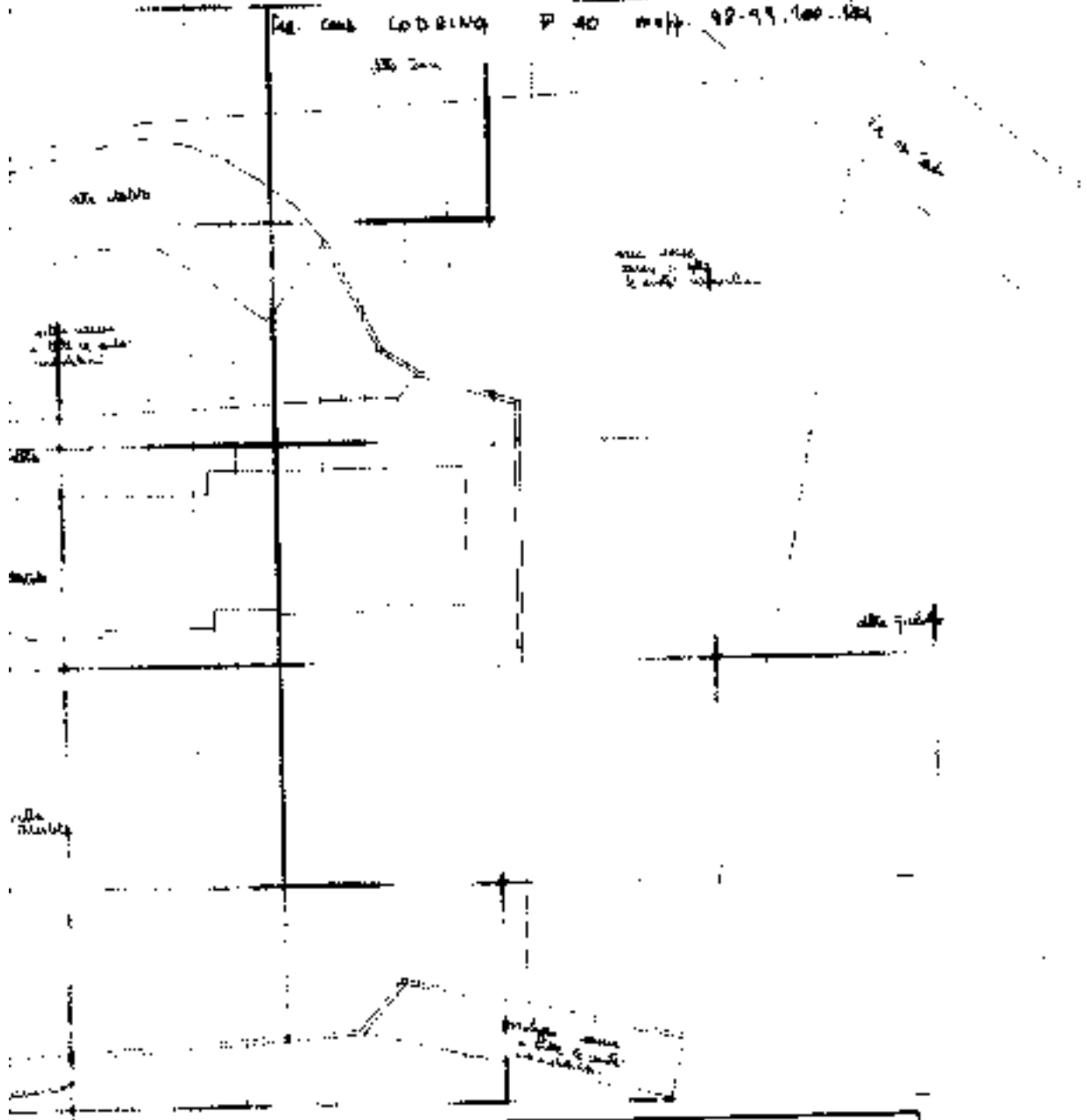
10/12/1983
Mod. 2 (Nuovo Comune Edilizio Urbano)

NUOVO CATASTO EDILIZIO URBANO

Comune di **LODRINO** Via **strada consorziale**
C.A. **ALBERTO IMMOBILIARE S.R.L.**
Attestato alla deliberazione protetta all'Ufficio Tecnico Finanze di **BOZZICA**

Fig. Cons. LODRINO P. 40 mapp. 92-99, 100-104

9

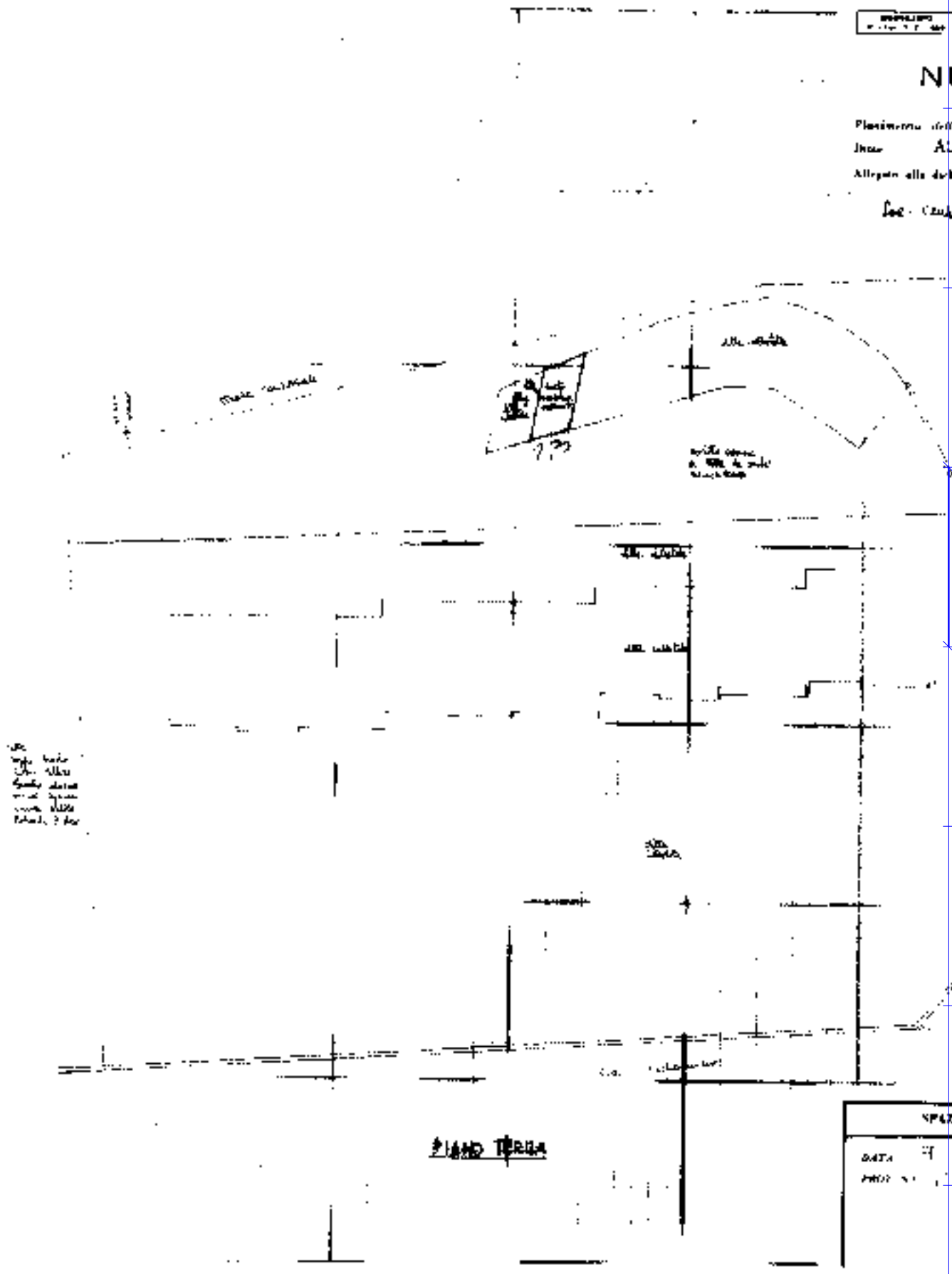


SPAZIO RISERVATO PER LE ANNOTAZIONI D'UFFICIO	
DATA	12/12/83
PROF.	100/100

Completato dal **GEOM. FRANCO FRANCONI**
 Iscritto all'Albo di **GEOMETRI**
 della Provincia di **BOZZICA**
 Data **12/12/83**
 Firma *[Signature]*

Ultima planimetria in atti





NUOV
 Planimetria dell'immobile
 Int. ALPEDI
 Allegata alla deliberazione
 Doc. Cont. L. 07
 1/100

Note:
 - Mura perimetrali
 - Mura interne
 - Mura esterne
 - Mura di cinta
 - Mura di recinzione
 - Mura di separazione
 - Mura di divisione

PIANO TERZA

SP4210
DATA 07/03/2023
PROG. 07/03/2023

Ultima planimetria in atti

Catasto dei Fabbricati - Situazione al 07/03/2023 - Comune di LODRINO(E652) - < Sez. urbana NCT - Foglio 10 - Particella 98 - Subalterno 10 >
 Firmato DSIBENEDIN CLOISINONCHI ALESSANDRO - IRUBAPEC S.P.A. - NG CA 3 Serial#: 406770e634ba534264f9fb82389b2490




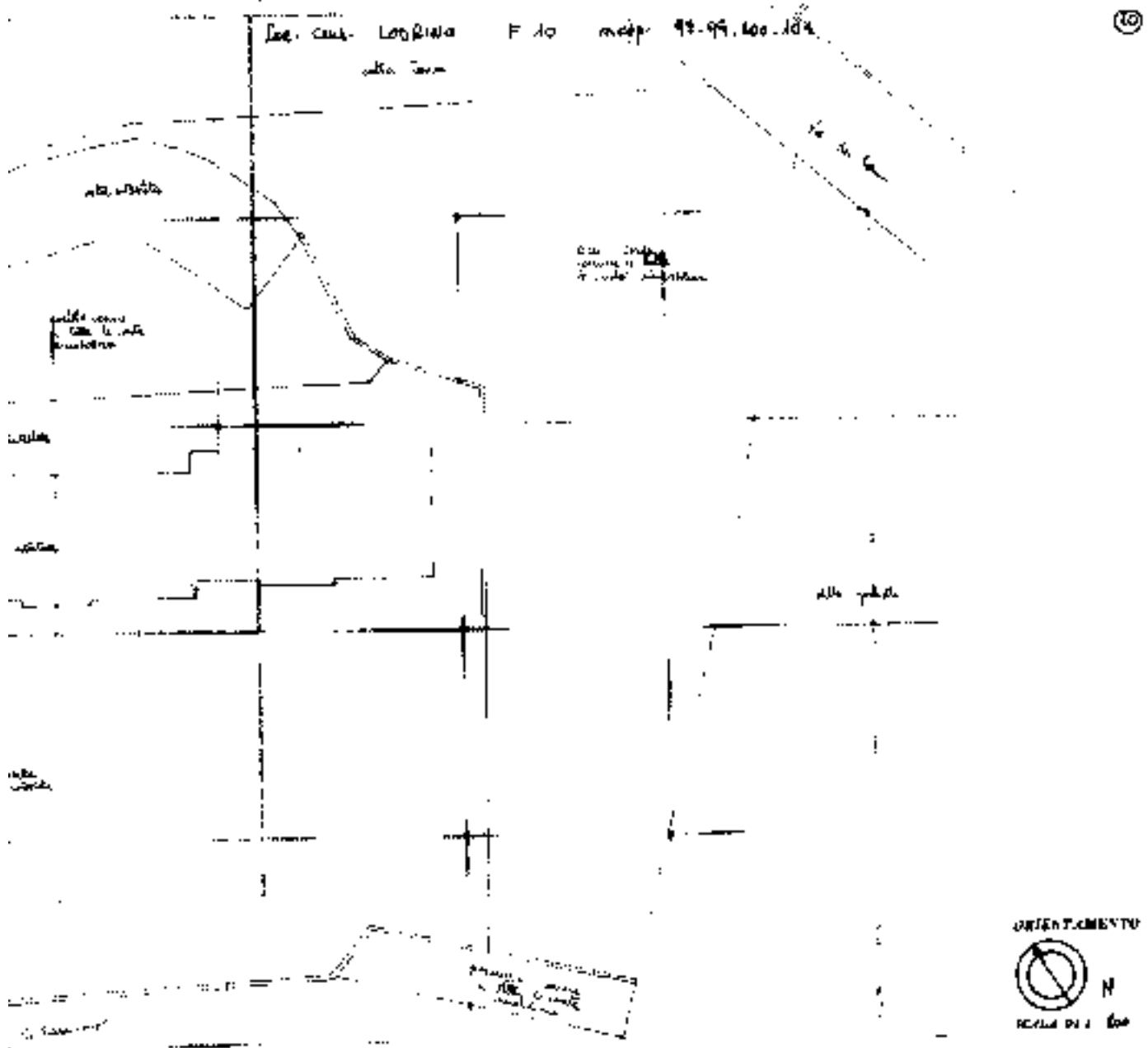
REGOLAMENTO
n. 200/77

Map. 11. 4. 1983
N. 10 - Particella 98 - Subalterno 10 >

NUOVO CATASTO EDILIZIO URBANO

Planimetria dell'immobile iscritto nel Comune di **LODRINO** Via **Stade consorziale**
f.lla **A. PESTO IMMOBILIARE S.R.L.**
Allegata alla dichiarazione presentata all'Ufficio Terziario di **PRESCIA**

Leg. Cons. **LODRINO** F.lla **metr. 98.99.600.104**
alla Tav. **10**



SPAZIO RISERVATO PER LE ANNOTAZIONI D'UFFICIO	
DATA	1. 12. 1983
PROG. N.	233

Completata dal **GEOM. FRANCO**
FRANCONI
 firmata all'Ufficio del **GEOM. 101**
 della Provincia di **PRESCIA**
 data **1/9/83**
 firma **FRANCONI**

Ultima planimetria in atti



RAPPORTO DI VALUTAZIONE

In applicazione agli Standard Internazionali di Valutazione (IVS), al Codice delle Valutazioni Immobiliari edito da Tecnoborsa ed alle Linee guida ABI per la valutazione degli immobili in garanzia delle esposizioni creditizie

TRIBUNALE DI BRESCIA

Esecuzione Immobiliare n. 444/2022 riunita alla Esecuzione Immobiliare n. 514/2022

Giudice delegato: Dr. MELANI Andrea Giovanni

ALLEGATO 2.7

PLANIMETRIE CATASTALI ED ELABORATO PLANIMETRICO - LOTTI DAL NR. 9 E AL NR. 21

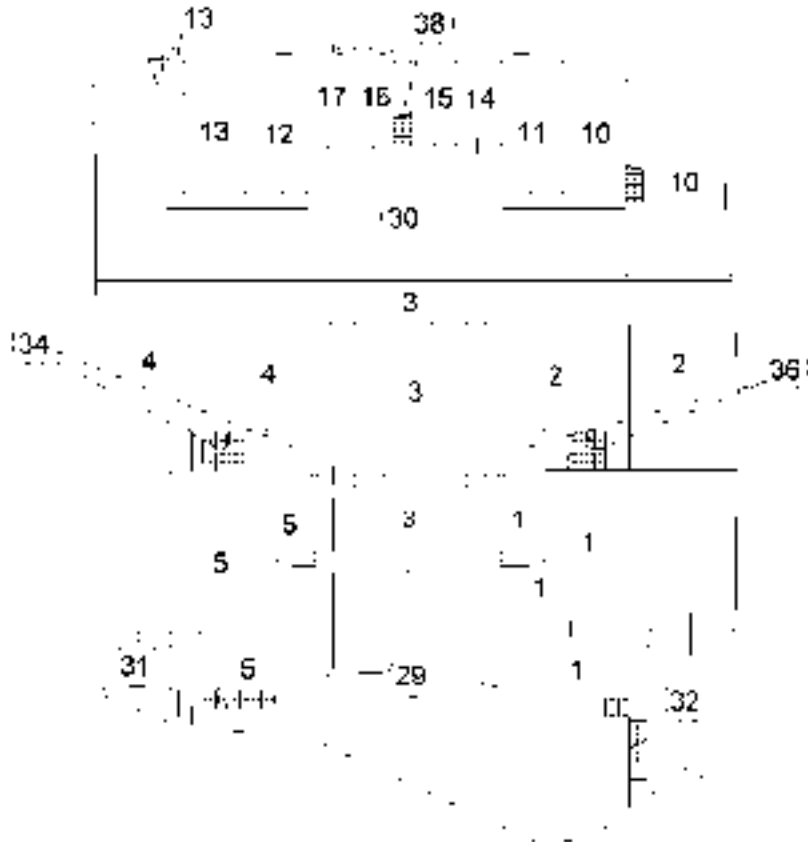


ELABORATO PLANIMETRICO	
Compilato da:	DI MARIA Isidoro
Iscritto all'albo:	Geometri
Prov. BRESCIA	N. 2867

Agenzia del Territorio
CATASTO FABBRICATI
 Ufficio Provinciale di
Brescia

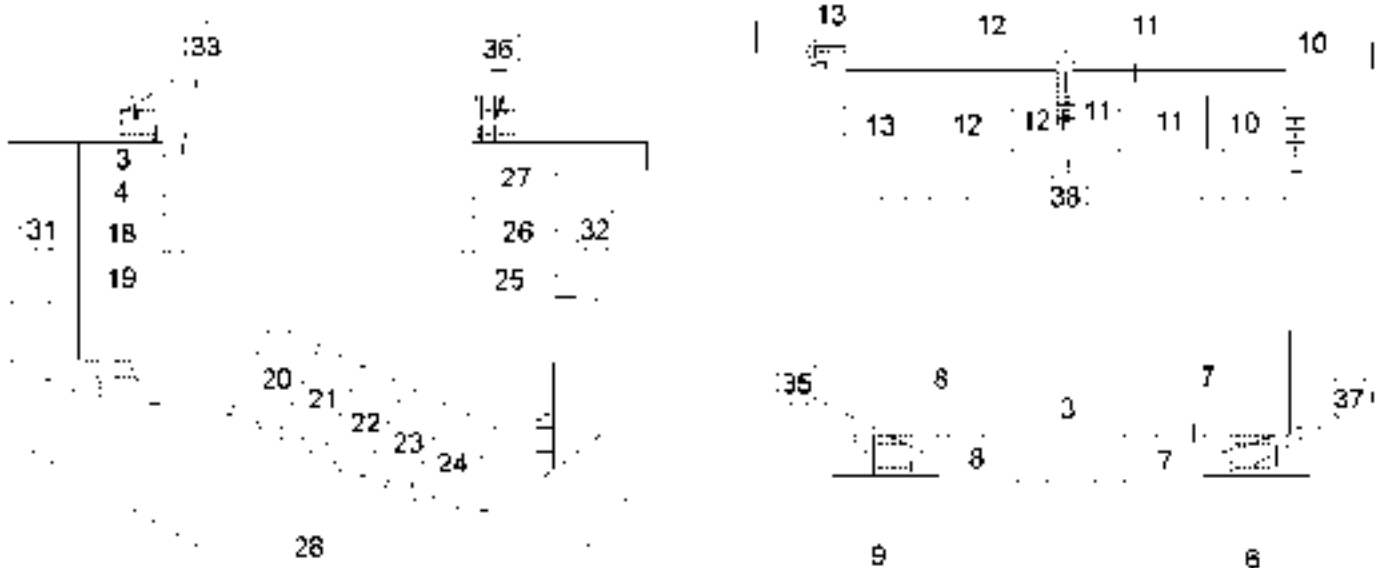
Comune di MARMENTINO	Protocollo n. BS0226785 del 12/06/2009
Sezione: MUT Foglio: 1 Particella: 79	Type Mappale n. 525363 del 15/12/2008
Consulenza grafica del subalterno	Scala 1 : 500

PIANO TERRA



PIANO PRIMO

PIANO SEMINTERRATO



Ultima planimetria in atti



Dichiarazione protocollo n. BS0226785 del 12/06/2009

**Agenzia del Territorio
CATASTO FABBRICATI
Ufficio Provinciale di
Brescia**

Planimetria di u i u in Comune di Marmentino

Localita' Voghezza

717.

Identificativi Catastali.

Completata da:

Sezione: NCT

Di Maria Isidoro

Figlio: 1

Iscritto all'Albo:

Particella: 79

Geometra

Subalterno: 1

Prov. Brescia

N. 2862

Scheda n. 1

Scala 1:200

PIANO TERRA

CORTE ESCLUSIVA

CORTE ESCLUSIVA

RAGNO

H=270

COTTURA

N

Ultima planimetria in atti



Dichiarazione protocollo n. BS0226785 del 12/06/2009

**Agenzia del Territorio
CATASTO FABBRICATI
Ufficio Provinciale di
Brescia**

Planimetria di u i u in Comune di Marmentino

Localita' Voghezza

717.

Identificativi Catastali.

Completata da:

Sezione: NCT

Di Maria Isidoro

Figlio: 1

Inserito all'atto:

Particella: 79

Geometra

Subalterno: 22

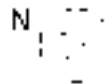
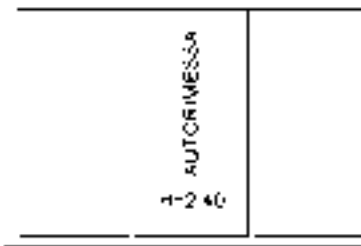
Prov. Brescia

N. 2862

Scheda n. 1

Scala 1:200

PIANO SEMINTERRATO



Ultima planimetria in atti



Dichiarazione protocollo n. BS0226785 del 12/06/2009

**Agenzia del Territorio
CATASTO FABBRICATI
Ufficio Provinciale di
Brescia**

Planimetria di u i u in Comune di Marmentino

Localita' Voghezza

717.

Identificativi Catastali.

Completata da:

Sezione: NCT

Di Maria Isidoro

Figlio: 1

Iscritto all'atto:

Particella: 79

Geometra

Subalterno: 2

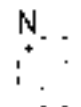
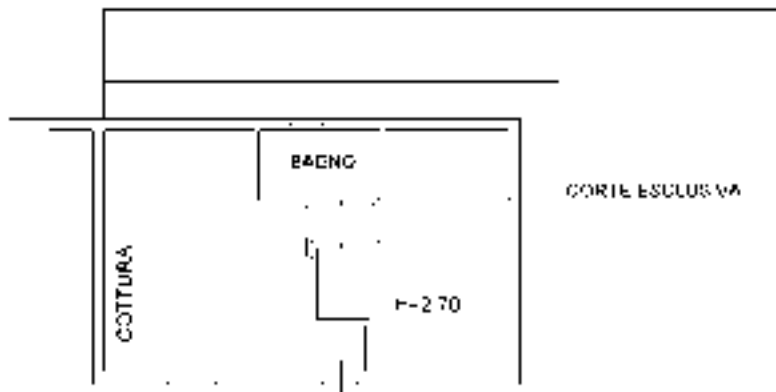
Prov. Brescia

N. 2862

Scheda n. 1

Scala 1:200

PIANO TERRA



Ultima planimetria in atti



Dichiarazione protocollo n. BS0226785 del 12/06/2009

**Agenzia del Territorio
CATASTO FABBRICATI
Ufficio Provinciale di
Brescia**

Planimetria di u i u in Comune di Marmentino

Localita' Voghezza

717.

Identificativi Catastali.

Completata da:

Sezione: NCT

Di Maria Isidoro

Figlio: 1

Iscritto all'atto:

Particella: 79

Geometra

Subalterno: 24

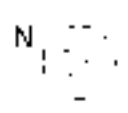
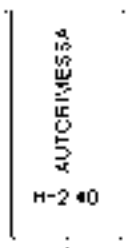
Prov. Brescia

N. 2862

Scheda n. 1

Scala 1:200

PIANO SEMINTERRATO



Ultima planimetria in atti



Divisione protocollo n. BS0226785 del 12/06/2009

**Agenzia del Territorio
CATASTO FABBRICATI
Ufficio Provinciale di
Brescia**

Planimetria di u i u in Comune di Mantovano

Localita' Voghezzo

717.

Identificativi Catastali.

Sezione: NCT

Foglio: 1

Particella: 79

Subalterno: 3

Completata da:

Di Maria Isidoro

Iscritto all'Albo:
Geometri

Prov. Brescia

N. 2862

Scheda n. 1

Scala 1:200

PIANO SEMINTERRATO

CANTINA
H=2.40

PIANO PRIMO

BAGNO

H=2.40

BALCONE

PIANO TERRA


CORTE ESCLUSIVA

BAGNO

CUCINA

H=2.70

CORTE ESCLUSIVA



Ultima planimetria in atti



Dichiarazione protocollo n. BS0226785 del 12/06/2009

**Agenzia del Territorio
CATASTO FABBRICATI
Ufficio Provinciale di
Brescia**

Planimetria di u i u in Comune di Marmentino

Localita' Voghezzo

717.

Identificativi Catastali.

Completata da:

Sezione: NCT

Di Maria Isidoro

Figlio: 1

Iscritto all'Albo:

Particella: 79

Geometra

Subalterno: 21

Prov. Brescia

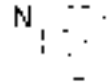
N. 2862

Scheda n. 1

Scala 1:200

PIANO SEMINTERRATO

AUTORIMESSA
H-2 +J



Ultima planimetria in atti



Divisione protocollo n. BS0226785 del 12/06/2009

**Agenzia del Territorio
CATASTO FABBRICATI
Ufficio Provinciale di
Brescia**

Planimetria di u i u in Comune di Mantovino

Localita' Voghezza

717.

Identificativi Catastali.

Sezione: NCT

Foglio: 1

Particella: 79

Subalterno: 4

Completata da:

Di Maria Isidoro

Inserito all'atto:

Geometra

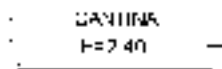
Prov. Brescia

N. 2862

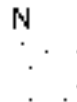
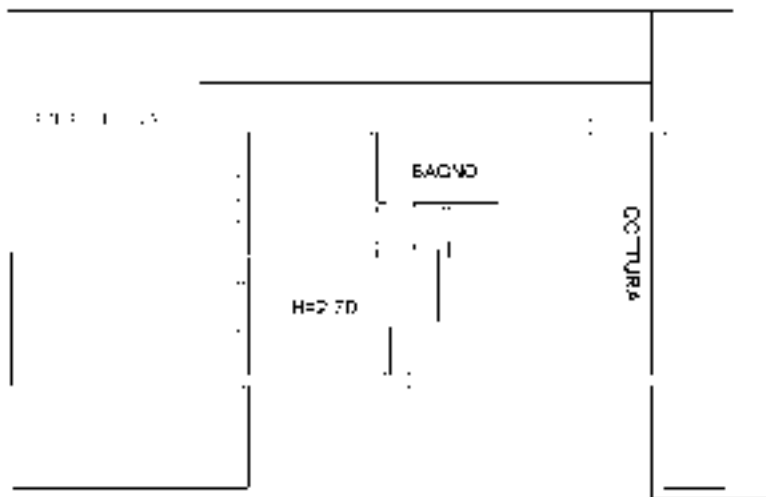
Scheda n. 1

Scala 1:200

PIANO SEMINTERRATO



PIANO TERRA



Ultima planimetria in atti

Catasto dei Fabbricati - Situazione al 07/03/2023 - Comune di MARMENTINO(E961) - < Sez. urbana NCT - Foglio 1 - Particella 79 - Subalterno 4 >
Firmato D:\EVA\AN\HE\Z\IAN\Q\E\m\6\4\5\4\2\64\9\fb\82389b2490



Dichiarazione protocollo n. BS0226785 del 12/06/2009

**Agenzia del Territorio
CATASTO FABBRICATI
Ufficio Provinciale di
Brescia**

Planimetria di u i u in Comune di Marmentino

Localita' Voghezzo

717.

Identificativi Catastali.

Compilata da:

Sezione: NCT

Di Maria Isidoro

Figlio: 1

Inserito all'atto:

Particella: 79

Geometra

Subalterno: 19

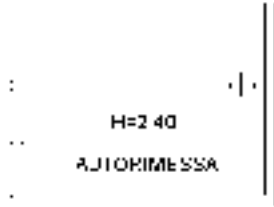
Prov. Brescia

N. 2862

Scheda n. 1

Scala 1:200

PIANO SEMINTERRATO



Ultima planimetria in atti



Dichiarazione protocollo n. BS0226785 del 12/06/2009

**Agenzia del Territorio
CATASTO FABBRICATI
Ufficio Provinciale di
Brescia**

Planimetria di u i u in Comune di Marmentino

Localita' Voghezza

717.

Identificativi Catastali.

Completata da:

Sezione: NCT

Di Maria Isidoro

Figlio: 1

Iscritto all'Albo:

Particella: 79

Geometra

Subalterno: 5

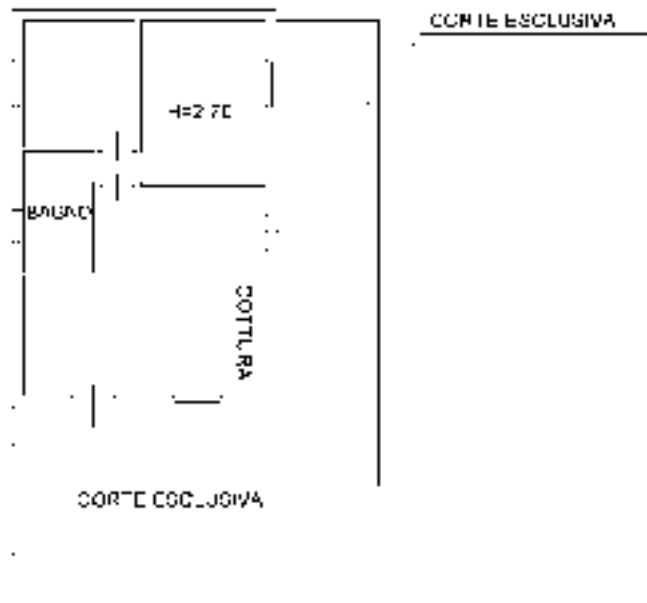
Prov. Brescia

N. 2862

Scheda n. 1

Scala 1:200

PIANO TERRA



Ultima planimetria in atti

Catasto dei Fabbricati - Situazione al 07/03/2023 - Comune di MARMENTINO(E961) - < Sez. urbana NCT - Foglio 1 - Particella 79 - Subalterno 5 >
Firmato DNGDGI75R07C618P



Dichiarazione protocollo n. BS0226785 del 12/06/2009

**Agenzia del Territorio
CATASTO FABBRICATI
Ufficio Provinciale di
Brescia**

Planimetria di u i u in Comune di Marmentino

Localita' Voghezza

717.

Identificativi Catastali.

Completata da:

Sezione: NCT

Di Maria Isidoro

Figlio: 1

Iscritto all'atto:

Particella: 79

Geometra

Subalterno: 21

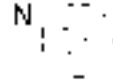
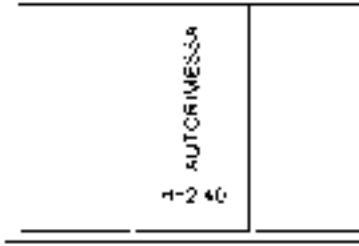
Prov. Brescia

N. 2862

Scheda n. 1

Scala 1:200

PIANO SEMINTERRATO



Ultima planimetria in atti



Dichiarazione protocollo n. BS0226785 del 12/06/2009

**Agenzia del Territorio
CATASTO FABBRICATI
Ufficio Provinciale di
Brescia**

Planimetria di u i u in Comune di Marmentino

Localita' Voghezza

717.

Identificativi Catastali.

Sezione: NCT

Foglio: 1

Particella: 79

Subalterno: 6

Completata da:

Di Maria Isidoro

Iscritto all'Albo:
Geometri

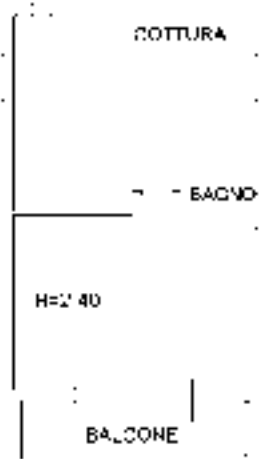
Prov. Brescia

N. 2862

Scheda n. 1

Scala 1:200

PIANO PRIMO



Catasto dei Fabbricati - Situazione al 07/03/2023 - Comune di MARMENTINO(E961) - < Sez. urbana NCT - Foglio 1 - Particella 79 - Subalterno 6 >
Firmato DA: **ARUBAPEC S.P.A.** NG CA 3 Serial#: 406770e634ba534264f9fb82389b2490

Ultima planimetria in atti



Dichiarazione protocollo n. BS0226785 del 12/06/2009

**Agenzia del Territorio
CATASTO FABBRICATI
Ufficio Provinciale di
Brescia**

Planimetria di u i u in Comune di Marmentino

Localita' Voghezzo

717.

Identificativi Catastali.

Completata da:

Sezione: NCT

Di Maria Isidoro

Figlio: 1

Iscritto all'atto:

Particella: 79

Geometra

Subalterno: 25

Prov. Brescia

N. 2862

Scheda n. 1

Scala 1:200

PIANO SEMINTERRATO

AUTORIMESSA
4x2.40



Ultima planimetria in atti



Dichiarazione protocollo n. BS0226785 del 12/06/2009

**Agenzia del Territorio
CATASTO FABBRICATI
Ufficio Provinciale di
Brescia**

Planimetria di u i u in Comune di Marmentino

Localita' Voghezzo

717.

Identificativi Catastali.

Sezione: NCT

Foglio: 1

Particella: 79

Subalterno: 25

Completata da:

Di Maria Isidoro

Iscritto all'Albo:

Geometri

Prov. Brescia

N. 2862

Scheda n. 1

Scala 1:200

PIANO SEMINTERRATO



N

Ultima planimetria in atti



Dichiarazione protocollo n. BS0019540 del 11/02/2020

Agenzia delle Entrate
CATASTO FABBRICATI
Ufficio Provinciale di
Brescia

Comune di Marmentino

Via Vaghezza

217. 5N

Identificativi Catastali.

Sezione: NCT

Foglio: 1

Particella: 79

Subalterno: 7

Completata da:

Di Maria Isidoro

Inserito all'atto:

Geometra

Prov. Brescia

N. 2862

Planimetria

Scheda n. 1

Scala 1:200

1 2 | | 3 4 |
F. 1 79 - 79 - 79



1 2 | | 3 4 |



Ultima planimetria in atti

Dichiarazione protocollo n. BS0226785 del 12/06/2009

**Agenzia del Territorio
CATASTO FABBRICATI
Ufficio Provinciale di
Brescia**

Planimetria di u i u in Comune di Marmentino

Localita' Voghezza

717.

Identificativi Catastali.

Completata da:

Sezione: NCT

Di Maria Isidoro

Figlio: 1

Inserito all'atto:

Particella: 79

Geometra

Subalterno: 27

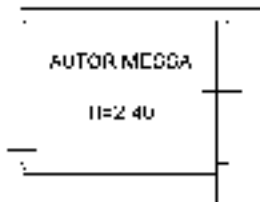
Prov. Brescia

N. 2862

Scheda n. 1

Scala 1:200

PIANO SEMINTERRATO



N

Ultima planimetria in atti



Dichiarazione protocollo n. BS0226785 del 12/06/2009

**Agenzia del Territorio
CATASTO FABBRICATI
Ufficio Provinciale di
Brescia**

Planimetria di u i u in Comune di Marmentino

Localita' Voghezza

717.

Identificativi Catastali.

Completata da:

Sezione: NCT

Di Maria Isidoro

Figlio: 1

Iscritto all'Albo:

Particella: 79

Geometra

Subalterno: 8

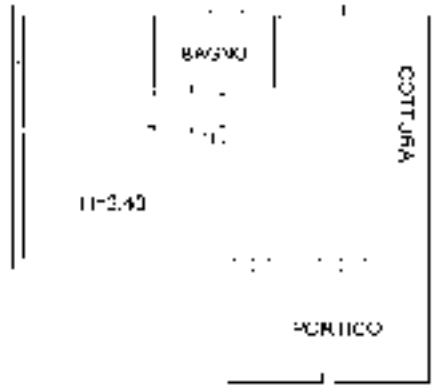
Prov. Brescia

N. 2862

Scheda n. 1

Scala 1:200

PIANO PRIMO



N

Ultima planimetria in atti



Dichiarazione protocollo n. BS0226785 del 12/06/2009

**Agenzia del Territorio
CATASTO FABBRICATI
Ufficio Provinciale di
Brescia**

Planimetria di u i u in Comune di Marmentino

Localita' Voghezza

717.

Identificativi Catastali.

Completata da:

Sezione: NCT

Di Maria Isidoro

Figlio: 1

Iscritto all'atto:

Particella: 79

Geometra

Subalterno: 19

Prov. Brescia

N. 2862

Scheda n. 1

Scala 1:200

PIANO SEMINTERRATO



Catasto dei Fabbricati - Situazione al 07/03/2023 - Comune di MARMENTINO(E961) - < Sez. urbana NCT - Foglio 1 - Particella 79 - Subalterno 18 >
 Firmato DNGDGI75R07C618P
 ARUBAPEC S.P.A. NG CA 3 Serial#: 406770e634ba534264f9fb82389b2490

Ultima planimetria in atti



Dichiarazione protocollo n. BS0226785 del 12/06/2009

**Agenzia del Territorio
CATASTO FABBRICATI
Ufficio Provinciale di
Brescia**

Planimetria di u i u in Comune di Marmentino

Localita' Voghezzo

717.

Identificativi Catastali.

Completata da:

Sezione: NCT

Di Maria Isidoro

Figlio: 1

Iscritto all'Albo:

Particella: 79

Geometra

Subalterno: 9

Prov. Brescia

N. 2862

Scheda n. 1

Scala 1:200

PIANO PRIMO

COTTURA

BACINO

H=2.43

MARCONI

N

Ultima planimetria in atti



Dichiarazione protocollo n. BS0226785 del 12/06/2009

**Agenzia del Territorio
CATASTO FABBRICATI
Ufficio Provinciale di
Brescia**

Planimetria di u i u in Comune di Marmentino

Localita' Voghezza

717.

Identificativi Catastali.

Compilata da:

Sezione: NCT

Di Maria Isidoro

Figlio: 1

Inserito all'atto:

Particella: 79

Geometra

Subalterno: 23

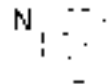
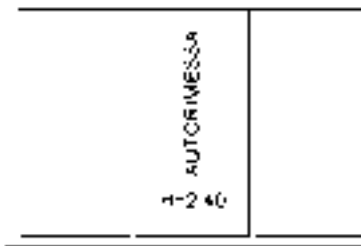
Prov. Brescia

N. 2862

Scheda n. 1

Scala 1:200

PIANO SEMINTERRATO



Ultima planimetria in atti



Dichiarazione protocollo n. BS0226785 del 12/06/2009

**Agenzia del Territorio
CATASTO FABBRICATI
Ufficio Provinciale di
Brescia**

Planimetria di u i u in Comune di Mantovino

Localita' Voghezzo

717.

Identificativi Catastali.

Completata da:

Sezione: NCT

Di Maria Isidoro

Figlio: 1

Iscritto all'atto:

Particella: 79

Geometra

Subalterno: 11

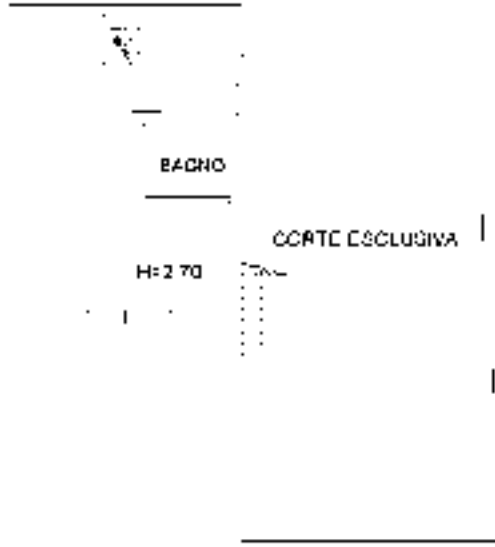
Prov. Brescia

N. 2862

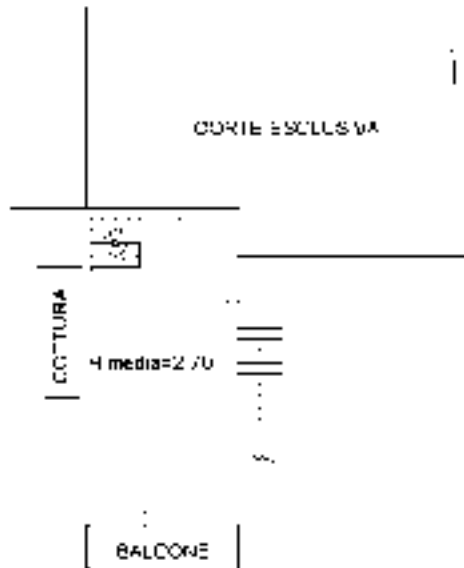
Scheda n. 1

Scala 1:200

PIANO TERRA



PIANO PRIMO



N

Ultima planimetria in atti



Dichiarazione protocollo n. BS0226785 del 12/06/2009

**Agenzia del Territorio
CATASTO FABBRICATI
Ufficio Provinciale di
Brescia**

Planimetria di u i u in Comune di Marmentino

Localita' Voghezza

717.

Identificativi Catastali.

Completata da:

Sezione: NCT

Di Maria Isidoro

Foglio: 1

Inserito all'atto:

Particella: 79

Geometra

Subalterno: 14

Prov. Brescia

N. 2862

Scheda n. 1

Scala 1:200

PIANO TERRA

4=1/0

... AUTOMESSA

1 : (



Ultima planimetria in atti



Dichiarazione protocollo n. BS0226785 del 12/06/2009

**Agenzia del Territorio
CATASTO FABBRICATI
Ufficio Provinciale di
Brescia**

Planimetria di u i u in Comune di Marmentino

Localita' Voghezzo

717.

Identificativi Catastali.

Compilata da:

Sezione: NCT

Di Maria Isidoro

Figlio: 1

Iscritto all'atto:

Particella: 79

Geometra

Subalterno: 11

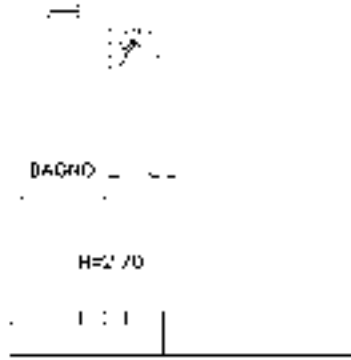
Prov. Brescia

N. 2862

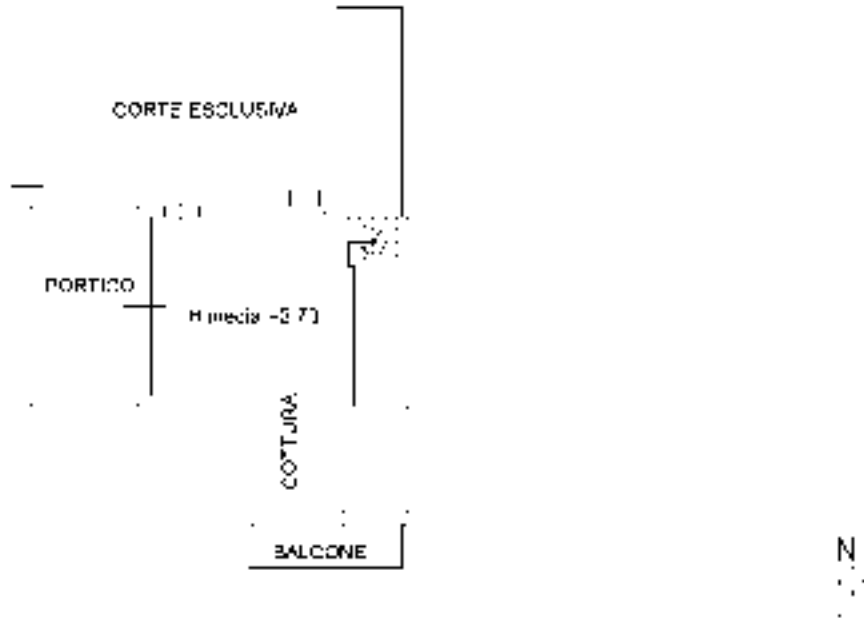
Scheda n. 1

Scala 1:200

PIANO TERRA



PIANO PRIMO



Ultima planimetria in atti



Dichiarazione protocollo n. BS0226785 del 12/06/2009

**Agenzia del Territorio
CATASTO FABBRICATI
Ufficio Provinciale di
Brescia**

Planimetria di u i u in Comune di Marmentino

Localita' Voghezza

717.

Identificativi Catastali.

Completata da:

Sezione: NCT

Di Maria Isidoro

Figlio: 1

Iscritto all'Albo:

Particella: 79

Geometra

Subalterno: 15

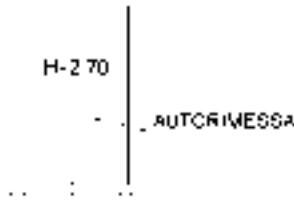
Prov. Brescia

N. 2862

Scheda n. 1

Scala 1:200

PIANO TERRA



Ultima planimetria in atti



Dichiarazione protocollo n. BS0226785 del 12/06/2009

**Agenzia del Territorio
CATASTO FABBRICATI
Ufficio Provinciale di
Brescia**

Planimetria di u i u in Comune di Mantovino

Localita' Voghezzo

717.

Identificativi Catastali.

Compilata da:

Sezione: NCT

Di Maria Isidoro

Figlio: 1

Inserito all'atto:

Particella: 79

Geometra

Subalterno: 12

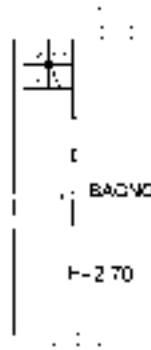
Prov. Brescia

N. 2862

Scheda n. 1

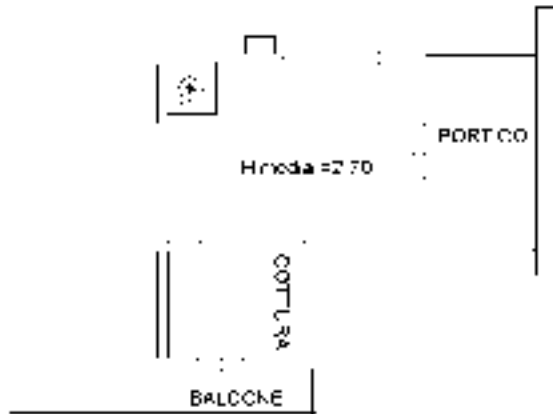
Scala 1:200

PIANO TERRA



PIANO PRIMO

CORTE ESCLUSIVA



Ultima planimetria in atti



Dichiarazione protocollo n. BS0226785 del 12/06/2009

**Agenzia del Territorio
CATASTO FABBRICATI
Ufficio Provinciale di
Brescia**

Planimetria di u i u in Comune di Marmentino

Localita' Voghezza

717.

Identificativi Catastali.

Compilata da:

Sezione: NCT

Di Maria Isidoro

Figlio: 1

Iscritto all'atto:

Particella: 79

Geometra

Subalterno: 15

Prov. Brescia

N. 2862

Scheda n. 1

Scala 1:200

PIANO TERRA

H=70

AUTORIMESSA



Ultima planimetria in atti



Dichiarazione protocollo n. BS0226785 del 12/06/2009

**Agenzia del Territorio
CATASTO FABBRICATI
Ufficio Provinciale di
Brescia**

Planimetria di u i u in Comune di Marmentino

Localita' Voghezzo

717.

Identificativi Catastali.

Compilata da:

Sezione: NCT

Di Maria Isidoro

Figlio: 1

Iscritto all'atto:

Particella: 79

Geometra

Subalterno: 13

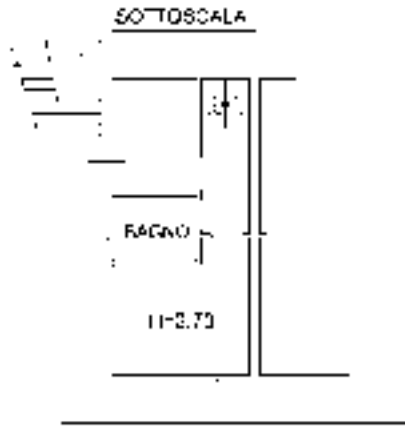
Prov. Brescia

N. 2862

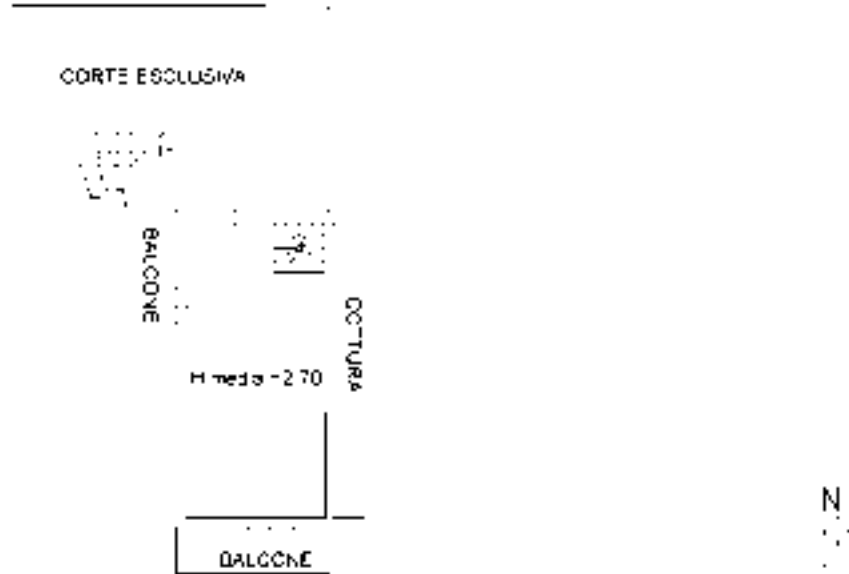
Scheda n. 1

Scala 1:200

PIANO TERRA



PIANO PRIMO



Ultima planimetria in atti



Dichiarazione protocollo n. BS0226785 del 12/06/2009

Agenzia del Territorio
CATASTO FABBRICATI
Ufficio Provinciale di
Brescia

Planimetria di u i u in Comune di Marmentino

Localita' Voghezza

717.

Identificativi Catastali.

Completata da:

Sezione: NCT

Di Maria Isidoro

Figlio: 1

Iscritto all'atto:

Particella: 79

Geometra

Subalterno: 17

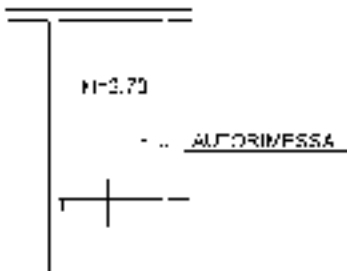
Prov. Brescia

N. 2862

Scheda n. 1

Scala 1:200

PIANO TERRA



Ultima planimetria in atti



RAPPORTO DI VALUTAZIONE

In applicazione agli Standard Internazionali di Valutazione (IVS), al Codice delle Valutazioni Immobiliari edito da Tecnoborsa ed alle Linee guida ABI per la valutazione degli immobili in garanzia delle esposizioni creditizie

TRIBUNALE DI BRESCIA

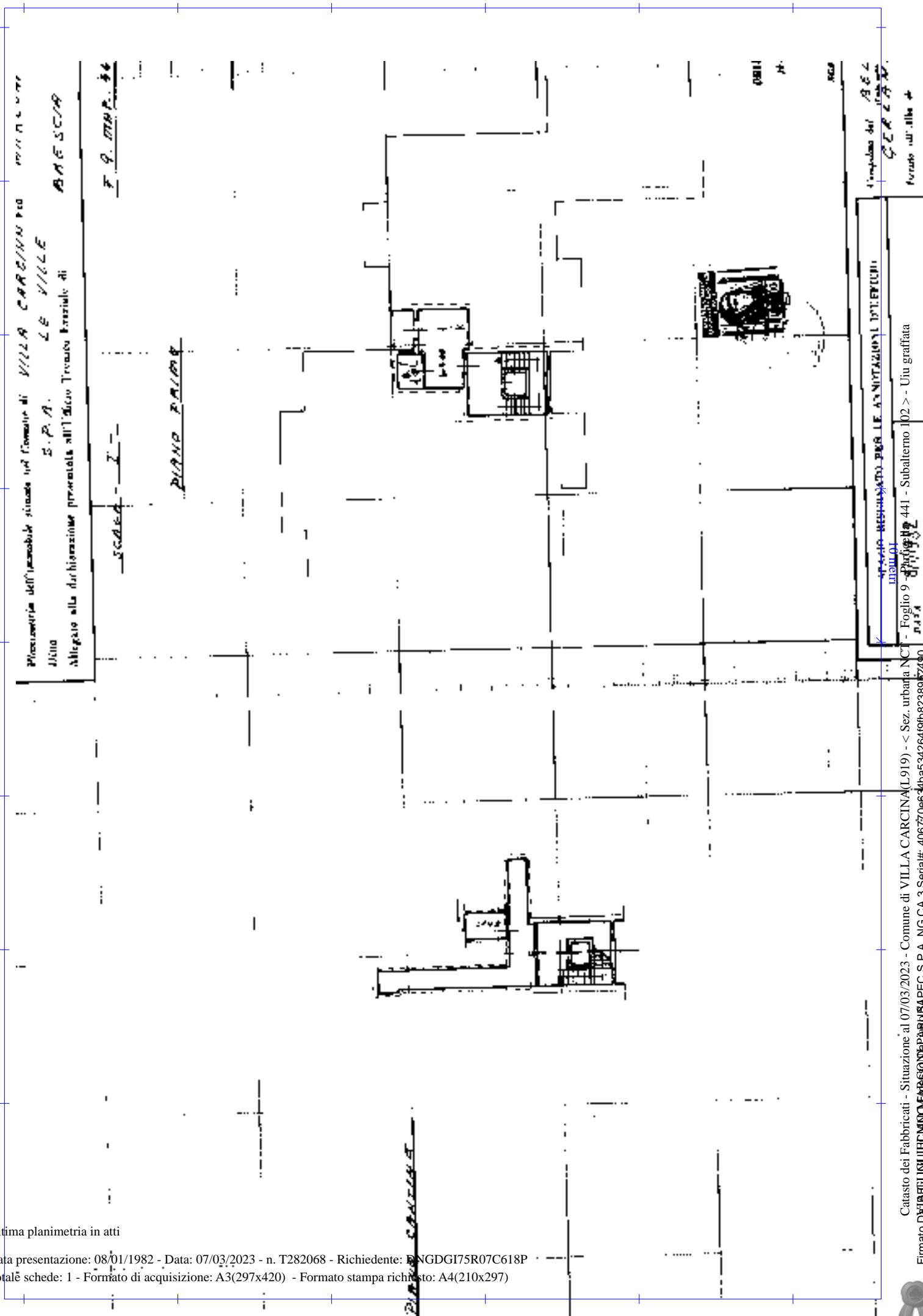
Esecuzione Immobiliare n. 444/2022 riunita alla Esecuzione Immobiliare n. 514/2022

Giudice delegato: Dr. MELANI Andrea Giovanni

ALLEGATO 2.8

PLANIMETRIE CATASTALI - LOTTO NR. 22





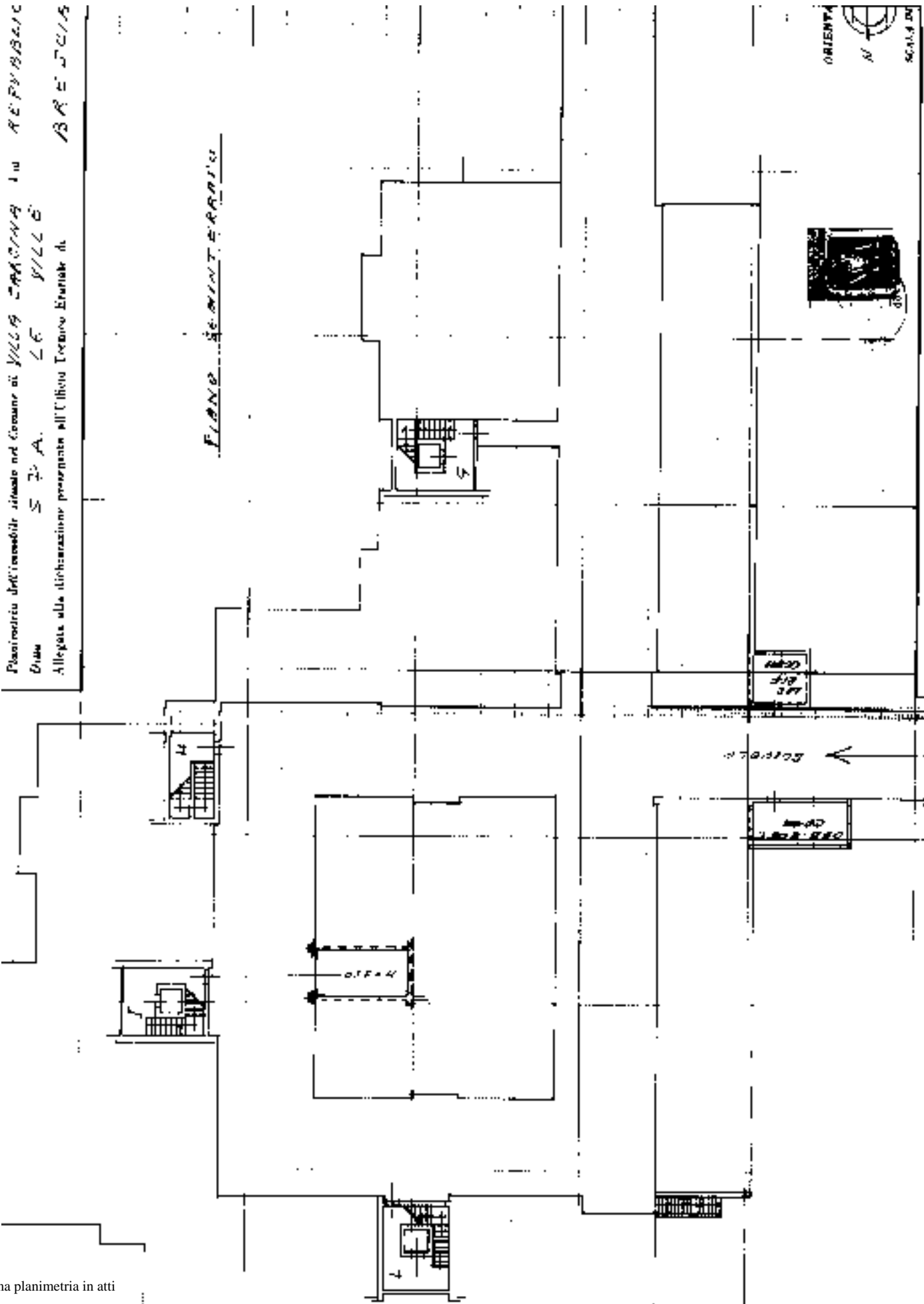
Ultima planimetria in atti

Catasto dei Fabbricati - Situazione al 07/03/2023 - Comune di VILLA CARCINA (L.919) - < Sez. urbana NCT - Foglio 9 - Particella 441 - Subalterno 102 > - Uti graffiata
Firma



Planimetria dell'immobile situate nel Comune di VILLA CARCINA in RE.PUBBLICA
C.A. S.P.A. LE VILLE
Allegata alla dichiarazione presentata all'Ufficio Tecnico Municipale di
BARETTA

FINO A SINTERRA



ORIENTA
N
SCALA 1:200

Completato dal
S. G. S. S. S.
Incarico all. Albo n. 18

SEZIONE TRASVERSALE PER LA ANCORAZIONE DEI PAVIMENTI
MURARI

Catasto dei Fabbricati - Situazione al 07/03/2023 - Comune di VILLA CARCINA (L.919) - < Sez. urbana NCT - Foglio 9 - Particella 447 - Subalerno 188 >
Firmato D:\BIBLIOTECA\BIBLIOTECA\KNOX\H.rossi\Scd Da: ARUBAPEC S.P.A. NG CA 3 Serial#: 406770e63d4ba534264f9fb233910290

Ultima planimetria in atti



RAPPORTO DI VALUTAZIONE

In applicazione agli Standard Internazionali di Valutazione (IVS), al Codice delle Valutazioni Immobiliari edito da Tecnoborsa ed alle Linee guida ABI per la valutazione degli immobili in garanzia delle esposizioni creditizie

TRIBUNALE DI BRESCIA

Esecuzione Immobiliare n. 444/2022 riunita alla Esecuzione Immobiliare n. 514/2022

Giudice delegato: Dr. MELANI Andrea Giovanni

ALLEGATO 2.9

PLANIMETRIE CATASTALI - LOTTO NR. 23



Dichiarazione protocollo n. BS0318648 del 15/12/2015

Agenzia delle Entrate
CATASTO FABBRICATI
Ufficio Provinciale di
Brescia

Planimetria di u i u in Comune di Lumezzane

Via Don De Giacomo

riv. 18

Identificativi Catastali.

Completata da:

Sezione: NCT

Di Maria Isidoro

Foglio: 34

Iscritto all'atto:

Particella: 221

Geometra

Subalterno: 6

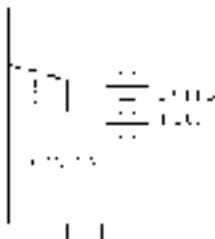
Prov. Brescia

N. 02862

Scheda n. 1

Scala 1:200

PIANO INTERRATO



PIANO TERRA



N

Ultima planimetria in atti



RAPPORTO DI VALUTAZIONE

In applicazione agli Standard Internazionali di Valutazione (IVS), al Codice delle Valutazioni Immobiliari edito da Tecnoborsa ed alle Linee guida ABI per la valutazione degli immobili in garanzia delle esposizioni creditizie

TRIBUNALE DI BRESCIA

Esecuzione Immobiliare n. 444/2022 riunita alla Esecuzione Immobiliare n. 514/2022

Giudice delegato: Dr. MELANI Andrea Giovanni

ALLEGATO 2.10

PLANIMETRIE CATASTALI - LOTTO NR. 24



000279720 del 26/07/2002

**Agenzia del Territorio
CATASTO FABBRICATI
Ufficio Provinciale di
Brescia**

Planimetria di u.i.u. in Comune di Lumezzane

Via Facullo

inv. 17

Identificativi Catastali.

Sezione: NCT

Foglio: 34

Particella: 223

Subalterno: 24

Completata da:

Paolina Pasquino

Iscritto all'Albo:

Geometri

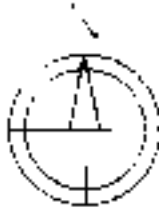
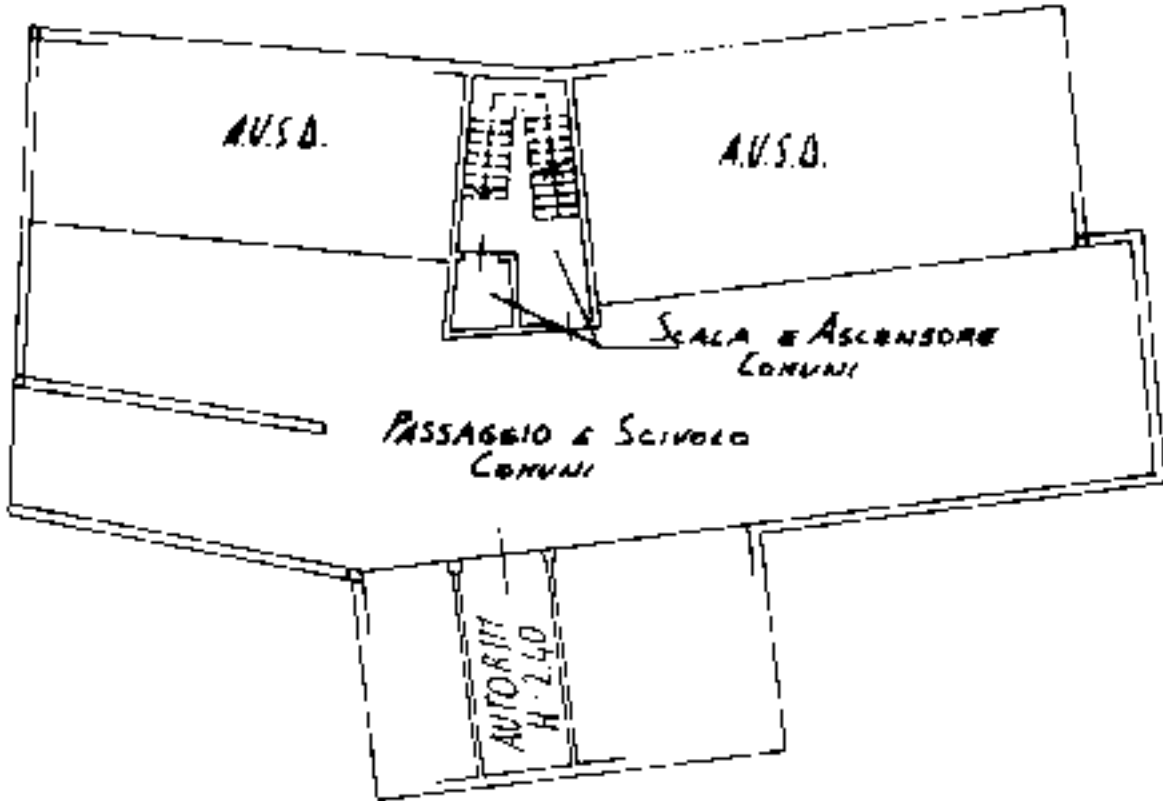
Prov. Brescia

N. 2054

Scheda n. 1

Scala 1:200

—PIANO INTERRATO—



Ultima planimetria in atti



RAPPORTO DI VALUTAZIONE

In applicazione agli Standard Internazionali di Valutazione (IVS), al Codice delle Valutazioni Immobiliari edito da Tecnoborsa ed alle Linee guida ABI per la valutazione degli immobili in garanzia delle esposizioni creditizie

TRIBUNALE DI BRESCIA


Esecuzione Immobiliare n. 444/2022 riunita alla Esecuzione Immobiliare n. 514/2022

Giudice delegato: Dr. MELANI Andrea Giovanni

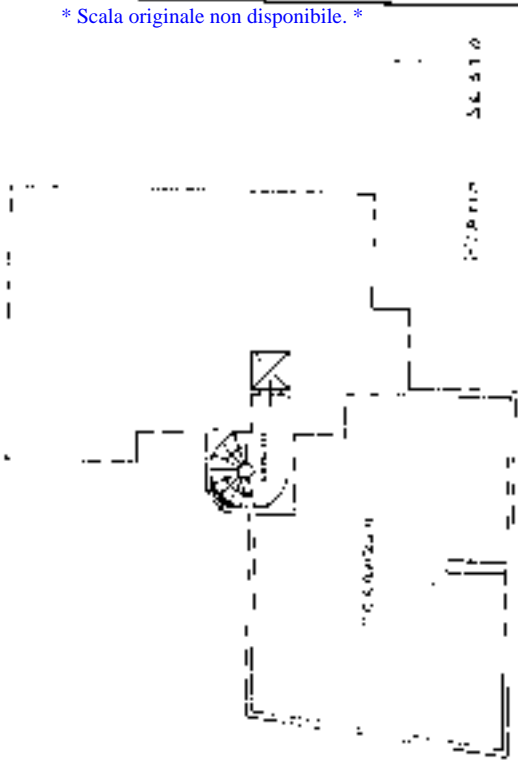
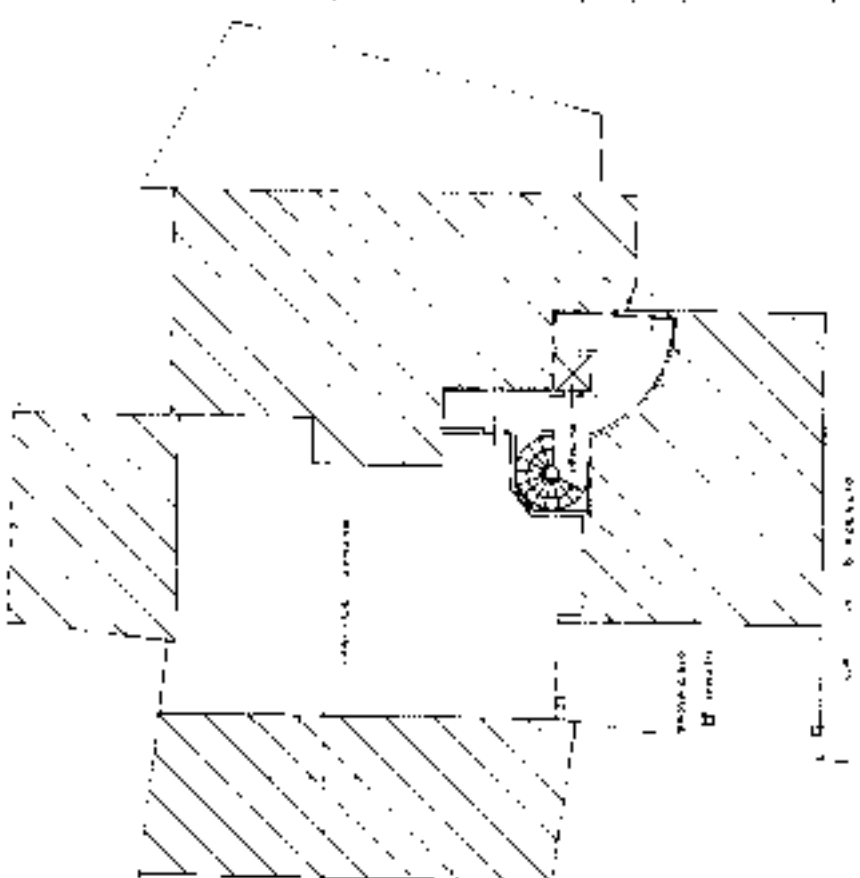
ALLEGATO 2.11

PLANIMETRIE CATASTALI - LOTTO NR. 25



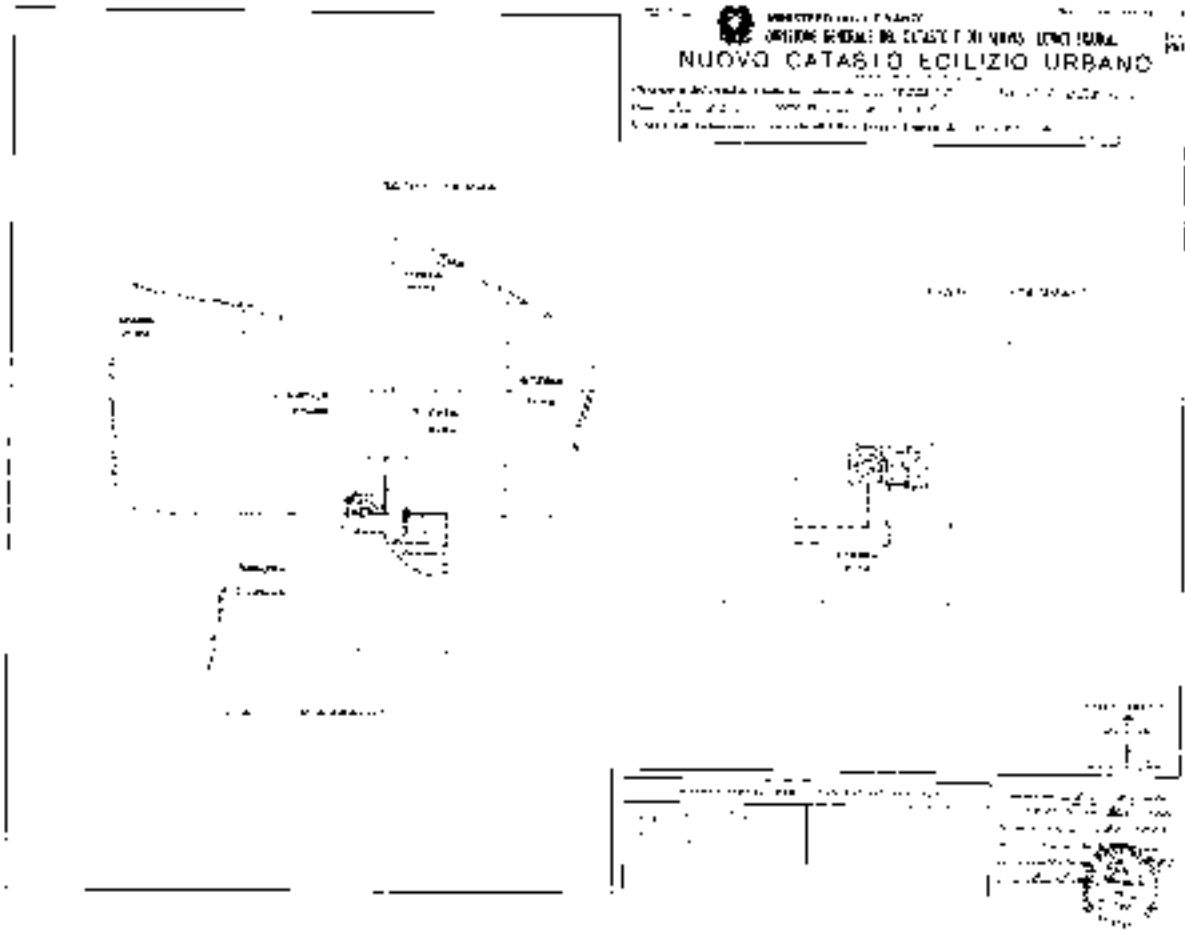

 DIREZIONE GENERALE DEL CATASTO E DEL TERRITORIO
CATASTO EDILIZIO URBANO
 REGIONE LIGURIA - PROV. GENOVA
 Foglio 36 - Particella 282 - Subalterno 33

* Scala originale non disponibile. *



Foglio 36 - Particella 282 - Subalterno 33
 1988
 Direzione Generale del Catasto e del Territorio
 Direzione Regionale del Catasto e del Territorio
 Direzione Provinciale del Catasto e del Territorio - Genova

Ultima planimetria in atti



Ultima planimetria in atti



RAPPORTO DI VALUTAZIONE

In applicazione agli Standard Internazionali di Valutazione (IVS), al Codice delle Valutazioni Immobiliari edito da Tecnoborsa ed alle Linee guida ABI per la valutazione degli immobili in garanzia delle esposizioni creditizie

TRIBUNALE DI BRESCIA

Esecuzione Immobiliare n. 444/2022 riunita alla Esecuzione Immobiliare n. 514/2022

Giudice delegato: Dr. MELANI Andrea Giovanni

ALLEGATO 2.12

PLANIMETRIE CATASTALI - LOTTO NR. 26



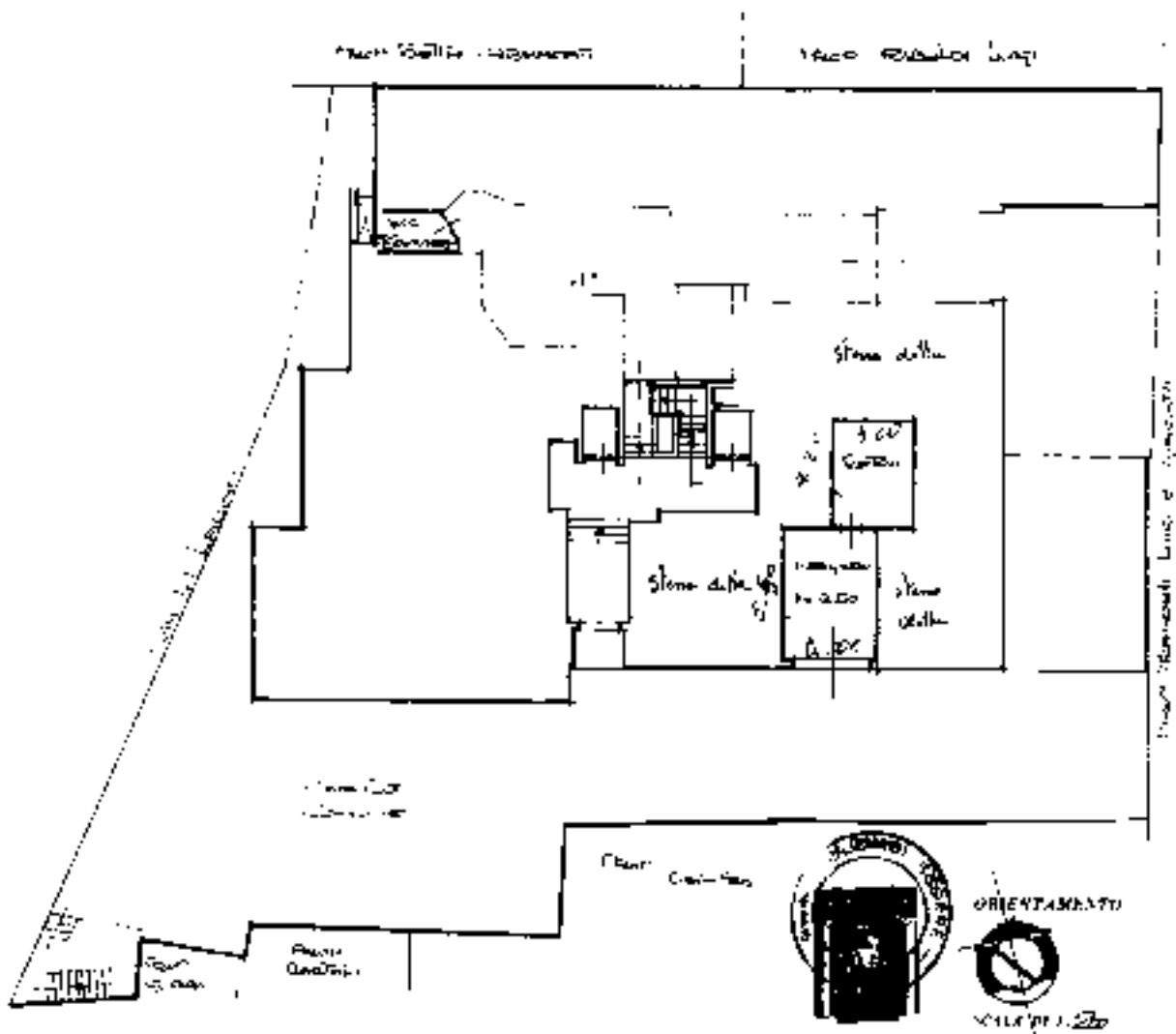
MILANO
P. 20/12/1968

Mod. II (Cassa Circa) Edizione 1968

NUOVO CATASTO EDILIZIO URBANO

Planimetria dell'immobile situato nel Comune di LUMEZZANE S. GIOVANNI via 17 SETTEMBRO
Data 17 SETTEMBRO 1968
Allegato alla planimetria presentata all'Ufficio Tecnico Comunale di Brescia Numero 5.0172449

PIANO EDILIZIO URBANO



Spazio riservato per le segnalazioni d'ufficio	DATI PER CATASTO TERRENI INDELLI E SINTRA LA NUOVA LUBRIFICAZIONE
<p>0414 20 13-05</p> <p>0000 5-2357</p>	<p>Numero lotto piano</p> <p>Indirizzo Comune numero <u>5 GIOVANNI</u></p> <p>Provincia</p> <p>Superficie esposta <u>137</u></p> <p>Indirizzo</p>

Completata da Gianni Colombo

17 SETTEMBRO 1968

Esatto all'atto del 17 SETTEMBRO 1968

della Provincia di Brescia n. 50172449

via 17 SETTEMBRO 1968

Data 17 SETTEMBRO 1968

Ultima planimetria in atti

Catasto dei Fabbricati - Situazione al 07/03/2023 - Comune di LUMEZZANE(E738) - < Sez. urbana NCT - Foglio 23 - Particella 22 - Subalterno 4 >
Firmato D:\B\MONTICELLI\ANON\BIBBID\B: ARUBAPEC S.P.A. NG CA 3 Serial#: 406770e634ba534264f9fb82389b2490

RAPPORTO DI VALUTAZIONE

In applicazione agli Standard Internazionali di Valutazione (IVS), al Codice delle Valutazioni Immobiliari edito da Tecnoborsa ed alle Linee guida ABI per la valutazione degli immobili in garanzia delle esposizioni creditizie

TRIBUNALE DI BRESCIA

Esecuzione Immobiliare n. 444/2022 riunita alla Esecuzione Immobiliare n. 514/2022

Giudice delegato: Dr. MELANI Andrea Giovanni

ALLEGATO 2.13

PLANIMETRIE CATASTALI - LOTTO NR. 27



**Agenzia del Territorio
CATASTO FABBRICATI
Ufficio Provinciale di
Brescia**

Dichiarazione protocollo n. BS0018082 del 21/01/2011

Planimetria di u i u in Comune di Lumezzane

Via Don Francesco Venosta

Fig. 4

Identificativi Catastali.

Completata da:

Sezione: LPI

Solfrina Attilio

Foglio: 0

Inserito all'atto:

Particella: 4157

Archiatella

Subalterno: 5

Prov. Brescia

N. 824

Scheda n. 1

Scala 1:200

PIANO TERRA



Ultima planimetria in atti



Dichiarazione protocollo n. BS0018096 del 21/01/2011

**Agenzia del Territorio
CATASTO FABBRICATI
Ufficio Provinciale di
Brescia**

Planimetria di u i u in Comune di Lumezzane

Via Don Francesco Venosta

Fig. 3

Identificativi Catastali:

Sezione: LPI

Foglio: 8

Particella: 4157

Subalterno: 6

Completata da:

Solfrana Attilio

Inserito all'atto:

Architetto

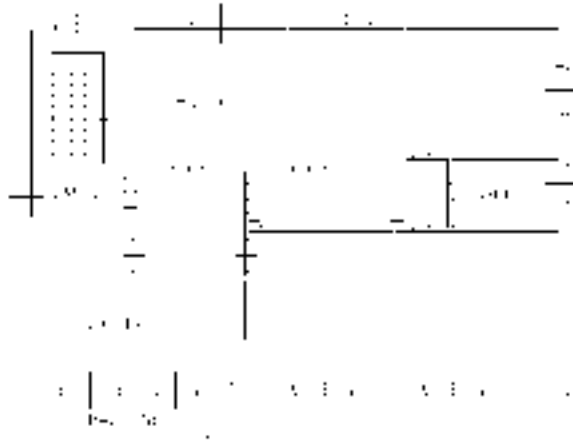
Prov. Brescia

N. 824

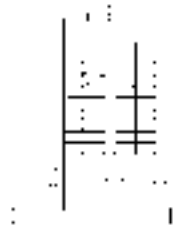
Scheda n. 1

Scala 1:200

PIANO TERZO




PIANO SECONDO



PIANO PRIMO



PIANO TERRA



Catasto dei Fabbricati - Situazione al 07/03/2023 - Comune di LUMEZZANE(E738) - < Sez. urbana NCT - Foglio 12 - Particella 206 - Subalterno 6 >
Firmato DNGDGI75R07C618P

Ultima planimetria in atti

RAPPORTO DI VALUTAZIONE

In applicazione agli Standard Internazionali di Valutazione (IVS), al Codice delle Valutazioni Immobiliari edito da Tecnoborsa ed alle Linee guida ABI per la valutazione degli immobili in garanzia delle esposizioni creditizie

TRIBUNALE DI BRESCIA

Esecuzione Immobiliare n. 444/2022 riunita alla Esecuzione Immobiliare n. 514/2022

Giudice delegato: Dr. MELANI Andrea Giovanni

ALLEGATO 2.14

**ESTRATTO DI MAPPA, ELABORATO PLANIMETRICO E
PLANIMETRIE CATASTALI - LOTTO NR. 28**

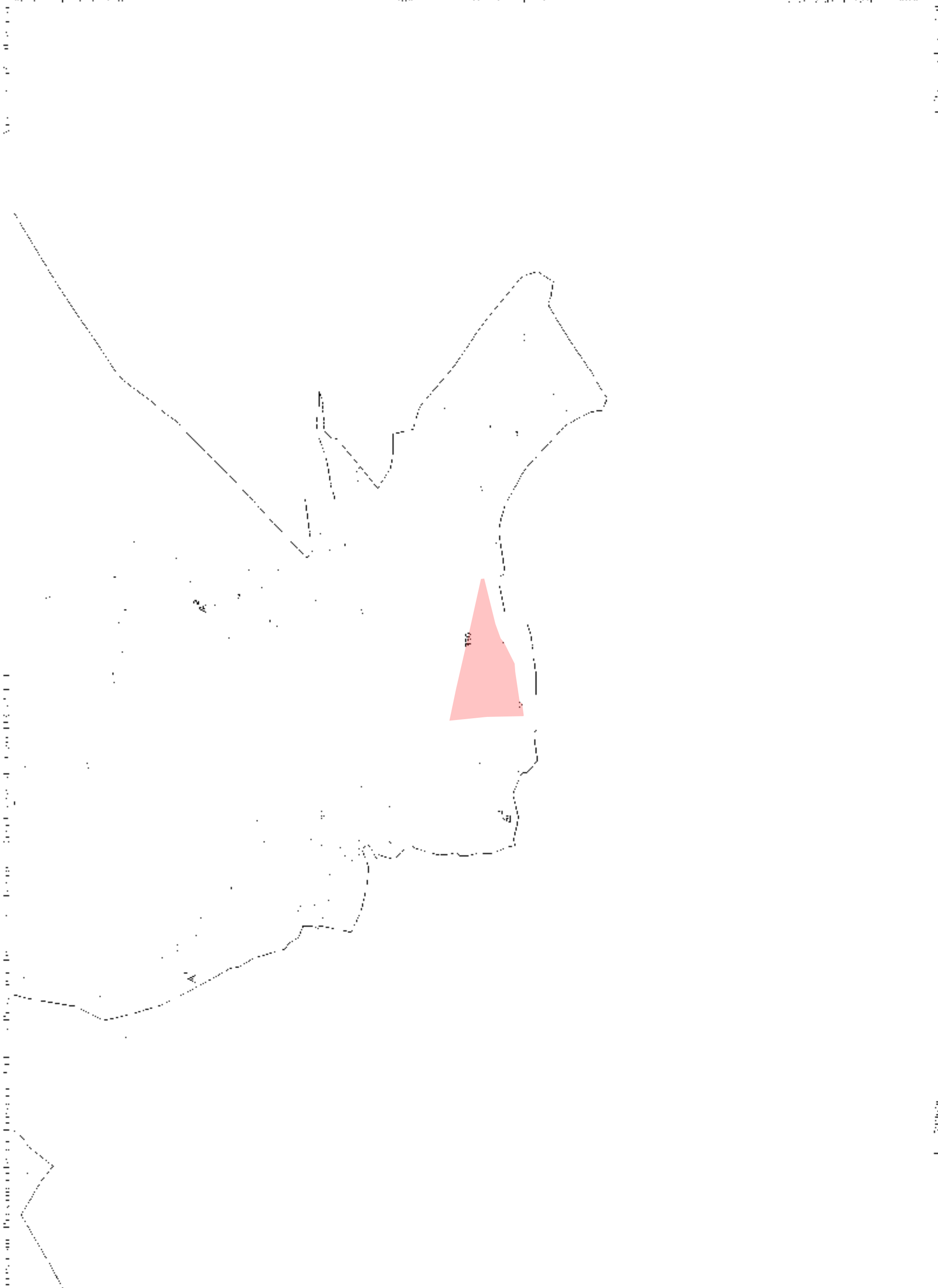


LOTTO 28

ARUBAPEC S.P.A. - Via ...

... ..

... ..



ELABORATO PLANIMETRICO	
Compilato da: RIGGIONI FABRIZIO	
Iscritto all'albo: Geometri	
Prov. BRESCIA	N. 05557

**Agenzia delle Entrate
CATASTO FABBRICATI**
Ufficio Provinciale di
Brescia

Comune di LUMEZZANE	Protocollo n. BS0265196 del 15/12/2017
Spazio: MUT Foglio: V Particella: 293	Type Mappale n. del
Cantatazione grafica dei suballerni	
Scala 1 : 500	

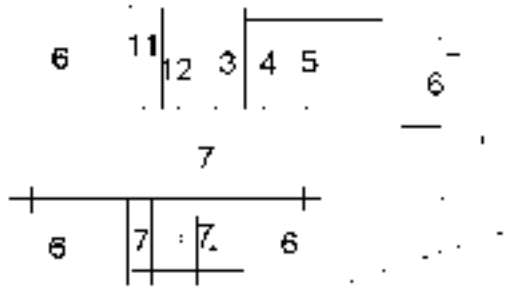
PIANO TERRA

P.LLA 330



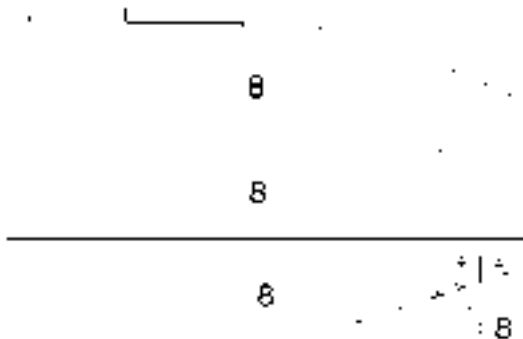
VIA NIKOLAJEWKA

PIANO PRIMO



VIA NIKOLAJEWKA

PIANO SECONDO



VIA NIKOLAJEWKA

PIANO TERZO



VIA NIKOLAJEWKA

PIANO QUARTO



VIA NIKOLAJEWKA

il tecnico risponde esclusivamente
per i suballerni da lui trattati



Ultima planimetria in atti

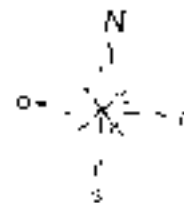



ELABORATO PLANIMETRICO	
Compilato da: Riognoni Fabrizio	
Iscritto all'albo: Geometri	
Prov. BRESCIA	N. 5557

Agenzia del Territorio
CATASTO FABBRICATI
 Ufficio Provinciale di
Brescia

Comune di LUMEZZANE	Protocollo n. BS0344498 del 26/10/2010
Sezione: MUT Foglio: V Particella: 326	Tip. Mappale n. 341324 del 22/10/2010
Elaborazione grafica del subalterno	Scala 1 : 200

PIANO TERRA



Ultima planimetria in atti

Elaborato Planimetrico - Catasto dei Fabbricati - Situazione al 07/03/2023 - Comune di LUMEZZANE(E738) - < Sez. urbana NCT - Foglio 7 Particella 326 >
 Firmato Da: BELLINI LUCIANO Emesso Da: ARUBAPEC S.P.A. NG CA 3 Serial#: 406770e634ba534264f9fb82389b2490



Dichiarazione protocollo n. BS0191023 del 11/09/2017

Agenzia delle Entrate
CATASTO FABBRICATI
Ufficio Provinciale di
Brescia

Planimetria di u i u in Comune di Lumezzane

Via Mikolajewka

riv. 3

Identificativi Catastali.

Completata da:

Sezione: NCT

Di Maria Isidoro

Foglio: 7

Inserito all'atto:

Particella: 293

Geometra

Subalterno: 3

Prov. Brescia

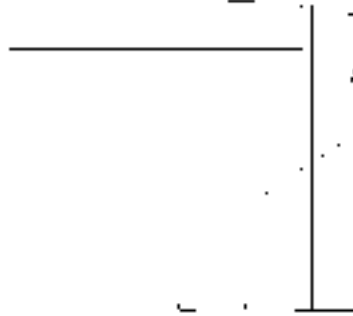
N. 2862

Scheda n. 1

Scala 1:200

PIANO PRIMO

ANCAMENIUMUNIZIONE



AUTORINMESSA
H 240

N

Ultima planimetria in atti



Dichiarazione protocollo n. BS0191023 del 11/09/2017

Agenzia delle Entrate
CATASTO FABBRICATI
Ufficio Provinciale di
Brescia

Planimetria di u i u in Comune di Lumezzane

Via Mikolajewka

riv. 3

Identificativi Catastali.

Completata da:

Sezione: NCT

Di Maria Isidoro

Foglio: 7

Inserito all'atto:

Particella: 293

Geometra

Subalterno: 4

Prov. Brescia

N. 2862

Scheda n. 1

Scala 1:200

PIANO PRIMO

Via Mikolajewka

AUTOR MESSA

H 240

N

Ultima planimetria in atti



Dichiarazione protocollo n. BS0191023 del 11/09/2017

Agenzia delle Entrate
CATASTO FABBRICATI
Ufficio Provinciale di
Brescia

Planimetria di u i u in Comune di Lumezzane

Via Nikolajewka

riv. 3

Identificativi Catastali.

Compilata da:

Sezione: NCT

Di Maria Isidoro

Foglio: 7

Inserito all'atto:

Particella: 293

Geometra

Subalterno: 5

Prov. Brescia

N. 2862

Scheda n. 1

Scala 1:200

PIANO PRIMO

STRADA COMUNALE

AUTORIMESSA

- 240

N

Ultima planimetria in atti



Agenzia delle Entrate
CATASTO FABBRICATI
Ufficio Provinciale di
Brescia

Dichiarazione protocollo n. BS0265196 del 15/12/2017

Planimetria di u i u in Comune di Lumezzane

Via Mikolajewka

Fig. 3

Identificativi Catastali.

Completata da:

Sezione: NCT

Elisabetta Fabrizio

Foglio: 7

Inserito all'atto:

Particella: 293

Geometra

Subalterno: 11

Prov. Brescia

N. 03357

Scheda n. 1 Scala 1:200

PIANO PRIMO

— — — — —

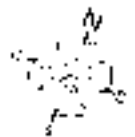
A III

AUTORINESSA
L. 2.42

A III

A III

A VI



Ultima planimetria in atti



Dichiarazione protocollo n. BS0265196 del 15/12/2017

**Agenzia delle Entrate
CATASTO FABBRICATI
Ufficio Provinciale di
Brescia**

Planimetria di u i u in Comune di Lumezzane

Via Mikolajewka

riv. 3

Identificativi Catastali.

Completata da:

Sezione: NCT

Elisabetta Fabrizio

Foglio: 7

Inserito all'atto:

Particella: 293

Geometra

Subalterno: 12

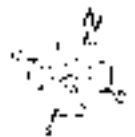
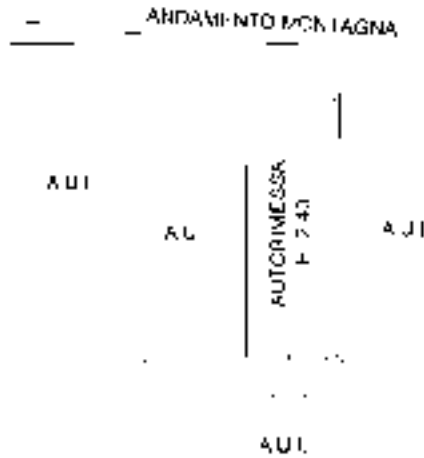
Prov. Brescia

N. 03357

Scheda n. 1

Scala 1:200

PIANO PRIMO



Ultima planimetria in atti



RAPPORTO DI VALUTAZIONE

In applicazione agli Standard Internazionali di Valutazione (IVS), al Codice delle Valutazioni Immobiliari edito da Tecnoborsa ed alle Linee guida ABI per la valutazione degli immobili in garanzia delle esposizioni creditizie

TRIBUNALE DI BRESCIA

Esecuzione Immobiliare n. 444/2022 riunita alla Esecuzione Immobiliare n. 514/2022

Giudice delegato: Dr. MELANI Andrea Giovanni

ALLEGATO 2.15

PLANIMETRIE CATASTALI - LOTTI DAL NR. 29 AL NR. 35



Divisione prototipo n. BS0243965 del 29/09/2006

**Agenzia del Territorio
CATASTO FABBRICATI
Ufficio Provinciale di
Brescia**

Planimetria di u i u in Comune di Lumezzane

Via Artigiana

riv. 1-2

Identificativi Catastali.

Completata da:

Sezione: LSS

Di Maria Isidoro

Foglio: 3

Iscritto all'atto:

Particella: 1921

Geometra

Subalterno: 12

Prov. Brescia

N. 2862

Scheda n. 1

Scala 1:200

PIANO TERRA



Ultima planimetria in atti



Dichiarazione protocollo n. BS0044339 del 07/02/2005

**Agenzia del Territorio
CATASTO FABBRICATI
Ufficio Provinciale di
Brescia**

Planimetria di u i u in Comune di Lumezzane

Via Artigiana

Fig. 4-6

Identificativi Catastali.

Completata da:

Sezione: LSS

Di Maria Isidoro

Foglio: 3

Iscritto all'atto:

Particella: 141

Geometra

Subalterno: 8

Prov. Brescia

N. 2862

Scheda n. 1

Scala 1:200

PIANO TERRA



1
2
3

Ultima planimetria in atti



Divisione prototipo n. BS0243965 del 29/09/2006

**Agenzia del Territorio
CATASTO FABBRICATI
Ufficio Provinciale di
Brescia**

Planimetria di u i u in Comune di Lumezzane

Via Artigiana

FIV. 3-4

Identificativi Catastali.

Compilata da:

Sezione: LSS

Di Maria Isidoro

Foglio: 3

Iscritto all'atto:

Particella: 1921

Geometra

Subalterno: 19

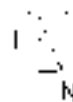

Prov. Brescia

N. 2862

Scheda n. 1

Scala 1:200

PIANO SEMINTERRATO



Catasto dei Fabbricati - Situazione al 07/03/2023 - Comune di LUMEZZANE(E738) - < Sez. urbana NCT - Foglio 34 - Particella 105 - Subalterno 18 >
Firmato DA **ARUBAPEC S.P.A.** NG CA 3 Serial#: 406770e634ba534264f9fb82389b2490

Ultima planimetria in atti



Dichiarazione protocollo n. BS0243965 del 29/09/2006

**Agenzia del Territorio
CATASTO FABBRICATI
Ufficio Provinciale di
Brescia**

Planimetria di u i u in Comune di Lumezzane

Via Artigiana

riv. 1-2

Identificativi Catastali.

Completata da:

Sezione: LSS

Di Maria Isidoro

Foglio: 3

Inserito all'atto:

Particella: 1921

Geometra

Subalterno: 13

Prov. Brescia

N. 2862


Scheda n. 1

Scala 1:200

PIANO SEMINTERRATO



PIANO PRIMO



1
2
3
4
5
6
7
8
9
10
11
12
13
14
15
16
17
18
19
20
21
22
23
24
25
26
27
28
29
30
31
32
33
34
35
36
37
38
39
40
41
42
43
44
45
46
47
48
49
50
51
52
53
54
55
56
57
58
59
60
61
62
63
64
65
66
67
68
69
70
71
72
73
74
75
76
77
78
79
80
81
82
83
84
85
86
87
88
89
90
91
92
93
94
95
96
97
98
99
100

Ultima planimetria in atti



Dichiarazione protocollo n. BS0243965 del 29/09/2006

**Agenzia del Territorio
CATASTO FABBRICATI
Ufficio Provinciale di
Brescia**

Planimetria di u i u in Comune di Lumezzane

Via Artigiana

Fig. 1-2

Identificativi Catastali.

Sezione: LSS

Foglio: 3

Particella: 1921

Subalterno: 14

Completata da:

Di Maria Isidoro

Inserito all'atto:

Geometra

Prov. Brescia

N. 2862

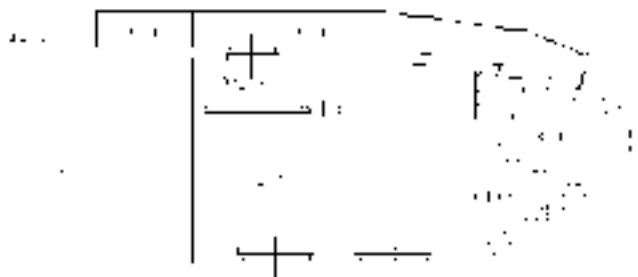
Scheda n. 1

Scala 1:200

PIANO SEMINTERRATO



PIANO SECONDO



1
2
3
4

Ultima planimetria in atti



Dichiarazione protocollo n. BS0243965 del 29/09/2006

**Agenzia del Territorio
CATASTO FABBRICATI
Ufficio Provinciale di
Brescia**

Planimetria di u i u in Comune di Lumezzane

Via Artigiana

inv. 1-2

Identificativi Catastali.

Completata da:

Sezione: LSS

Di Maria Isidoro

Foglio: 3

Inserito all'atto:

Particella: 1921

Geometra

Subalterno: 15

Prov. Brescia

N. 2862


Scheda n. 1

Scala 1:200

PIANO SEMINTERRATO



PIANO TERZO



PIANO SOTTOTETTO



Ultima planimetria in atti



Dichiarazione protocollo n. BS0243965 del 29/09/2006

Agenzia del Territorio
CATASTO FABBRICATI
Ufficio Provinciale di
Brescia

Planimetria di u.i.u. in Comune di Lumezzane

Via Artigiana

riv. 1-2

Identificativi Catastali.

Sezione: LSS

Foglio: 3

Particella: 143

Subalterno: 11

Completata da:

Di Maria Isidoro

Inserito all'atto:

Geometra

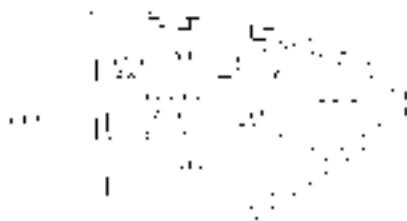
Prov. Brescia

N. 2862

Scheda n. 1

Scala 1:200

PIANO SEMINTERRATO



PIANO PRIMO



N

Ultima planimetria in atti



Divisione prototipo n. BS0243965 del 29/09/2006

**Agenzia del Territorio
CATASTO FABBRICATI
Ufficio Provinciale di
Brescia**

Planimetria di u i u in Comune di Lumezzane

Via Artigiana

riv. 1-2

Identificativi Catastali.

Sezione: LSS

Foglio: 3

Particella: 143

Subalterno: 12

Completata da:

Di Maria Isidoro

Iscritto all'Albo:

Geometri

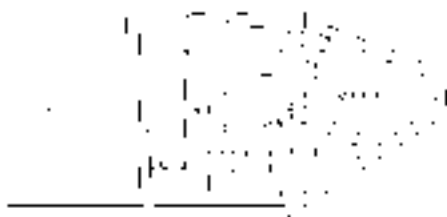
Prov. Brescia

N. 2862

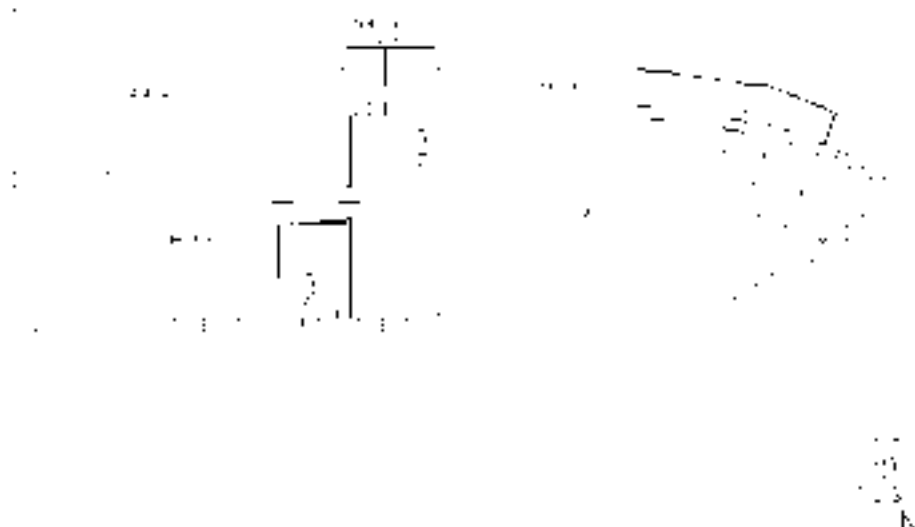
Scheda n. 1

Scala 1:200

PIANO SEMINTERRATO



PIANO SECONDO



Ultima planimetria in atti



RAPPORTO DI VALUTAZIONE

In applicazione agli Standard Internazionali di Valutazione (IVS), al Codice delle Valutazioni Immobiliari edito da Tecnoborsa ed alle Linee guida ABI per la valutazione degli immobili in garanzia delle esposizioni creditizie

TRIBUNALE DI BRESCIA

Esecuzione Immobiliare n. 444/2022 riunita alla Esecuzione Immobiliare n. 514/2022

Giudice delegato: Dr. MELANI Andrea Giovanni


ALLEGATO 2.16

PLANIMETRIE CATASTALI - LOTTI DAL NR. 36 AL NR. 39



LOTTO 36

Data presentazione: 09/07/1987 - Data: 07/03/2023 - n. T279476 - Richiedente: DNGDGI75R07C618P



Ultima planimetria in atti

Data presentazione: 09/07/1987 - Data: 07/03/2023 - n. T279476 - Richiedente: DNGDGI75R07C618P

Totale schede: 1 - Formato di acquisizione: fuori standard (841X1189) - Formato stampa richiesto: A4(210x297)

Catasto dei Fabbricati - Situazione al 07/03/2023 - Comune di LUMEZZANE(E738) - < Sez. urbana NCT - Foglio 32 - Particella 238 - Subalterno 28 >
Firmato **DIRETTORE** **ARUBAPEC S.P.A.** NG CA 3 Serial#: 406770e634ba534264f9fb82389b2490



LOTTO 37

Data presentazione: 09/07/1987 - Data: 07/03/2023 - n. T279479 - Richiedente: DNGDGI75R07C618P

PROVA DI PROVA
SISTEMA DI PROVA

mau 01
Catasto dei Fabbricati - Situazione al 07/03/2023 - Comune di LUMEZZANE(E738) - < Sez. urbana NCT - Foglio 32 - Particella 238 - Subalterno 29 >
Firmato Da: ARUBAPEC S.P.A. NG CA 3 Serial#: 406770e634ba534264f9fb82389b2490

Ultima planimetria in atti


Data presentazione: 09/07/1987 - Data: 07/03/2023 - n. T279479 - Richiedente: DNGDGI75R07C618P

Totale schede: 1 - Formato di acquisizione: fuori standard (841X1189) - Formato stampa richiesto: A4(210x297)



LOTTO 38

Data presentazione: 09/07/1987 - Data: 07/03/2023 - n. T279615 - Richiedente: DNGDGI75R07C618P



Ultima planimetria in atti

Data presentazione: 09/07/1987 - Data: 07/03/2023 - n. T279615 - Richiedente: DNGDGI75R07C618P

Totale schede: 1 - Formato di acquisizione: fuori standard (841X1189) - Formato stampa richiesto: A4(210x297)

Firmato **DIREZIONE CATASTRALE** in **ARUBAPEC S.P.A.** NG CA 3 Serial#: 406770e634ba534264f9fb82389b2490
 Catasto dei Fabbricati - Situazione al 07/03/2023 - Comune di LUMEZZANE(E738) - < Sez. urbana NCT - Foglio 32 - Particella 238 - Subalterno 30 >
 in **mapa.01**



Dichiarazione protocollo n. BS0256592 del 16/10/2014

Planimetria di u i u in Comune di Lumezzane

Via Rossaghe

717.

* Scala originale non disponibile. *

Identificativa Catastale.

Compilata da:

Di Maria Isidoro

Iscritto all'Albo:

Geometri

Sezione: LSA

Foglio: 0

Particella: 6229

Subalterno: 31


Prov. Brescia

N. 2862

Scheda n. 1

Scala 1:200

PLANIMETRIA GENERALE



Ultima planimetria in atti



Dichiarazione protocollo n. BS0256592 del 16/10/2014

Agenzia delle Entrate
CATASTO FABBRICATI
Ufficio Provinciale di
Brescia

Planimetria di u i u in Comune di Lumezzane

Via Rossaghe

317.

Identificativi Catastali.

Completata da:

Sezione: LSA

Di Maria Isidoro

Foglio: 0

Inserito all'atto:

Particella: 6229

Geometra

Subalterno: 31


Prov. Brescia

N. 2862

Scheda n. 2

Scala 1:200

PIANO SEMINTERRATO SECONDO



Ultima planimetria in atti



RAPPORTO DI VALUTAZIONE

In applicazione agli Standard Internazionali di Valutazione (IVS), al Codice delle Valutazioni Immobiliari edito da Tecnoborsa ed alle Linee guida ABI per la valutazione degli immobili in garanzia delle esposizioni creditizie

TRIBUNALE DI BRESCIA

Esecuzione Immobiliare n. 444/2022 riunita alla Esecuzione Immobiliare n. 514/2022

Giudice delegato: Dr. MELANI Andrea Giovanni

ALLEGATO 2.17

PLANIMETRIE CATASTALI ED ELABORATO PLANIMETRICO - LOTTI DAL NR. 40 AL NR. 49

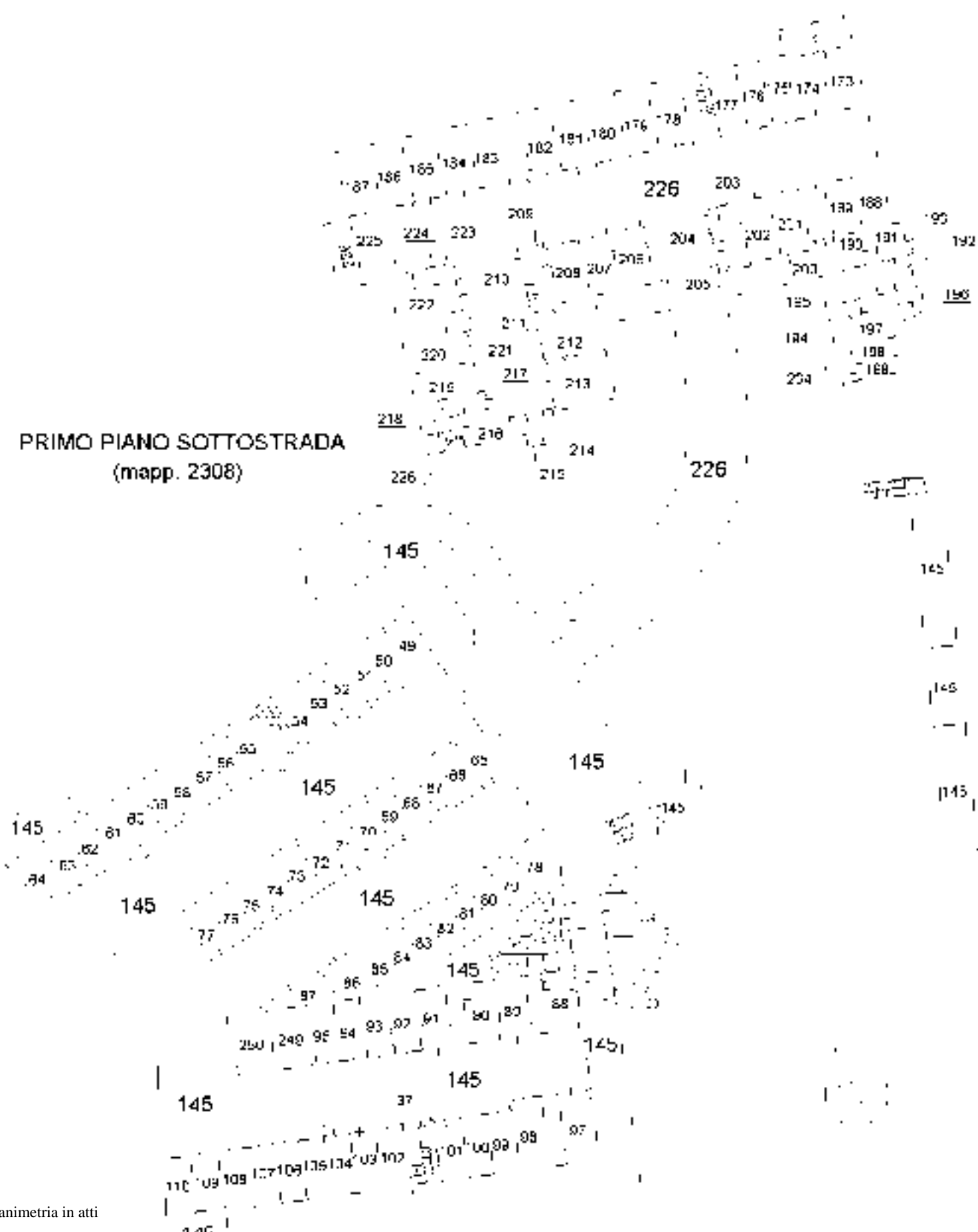


ELABORATO PLANIMETRICO	
Compilato da:	PINI MASSIMO
Iscritto all'albo:	Geometri
Prov. Sondrio	N. 01158

Agenzia delle Entrate
CATASTO FABBRICATI
 Ufficio Provinciale di
Brescia

Comune di: Manerba Del Garda	Protocollo n. BS0144677 del 02/08/2018
Spazio: Foglio: 3 Particella: 2308	Type Mappale n. del
Cantone: grafica del subalterno Scala 1 : 500	

PRIMO PIANO SOTTOSTRADA
 (mapp. 2308)



Ultima planimetria in atti

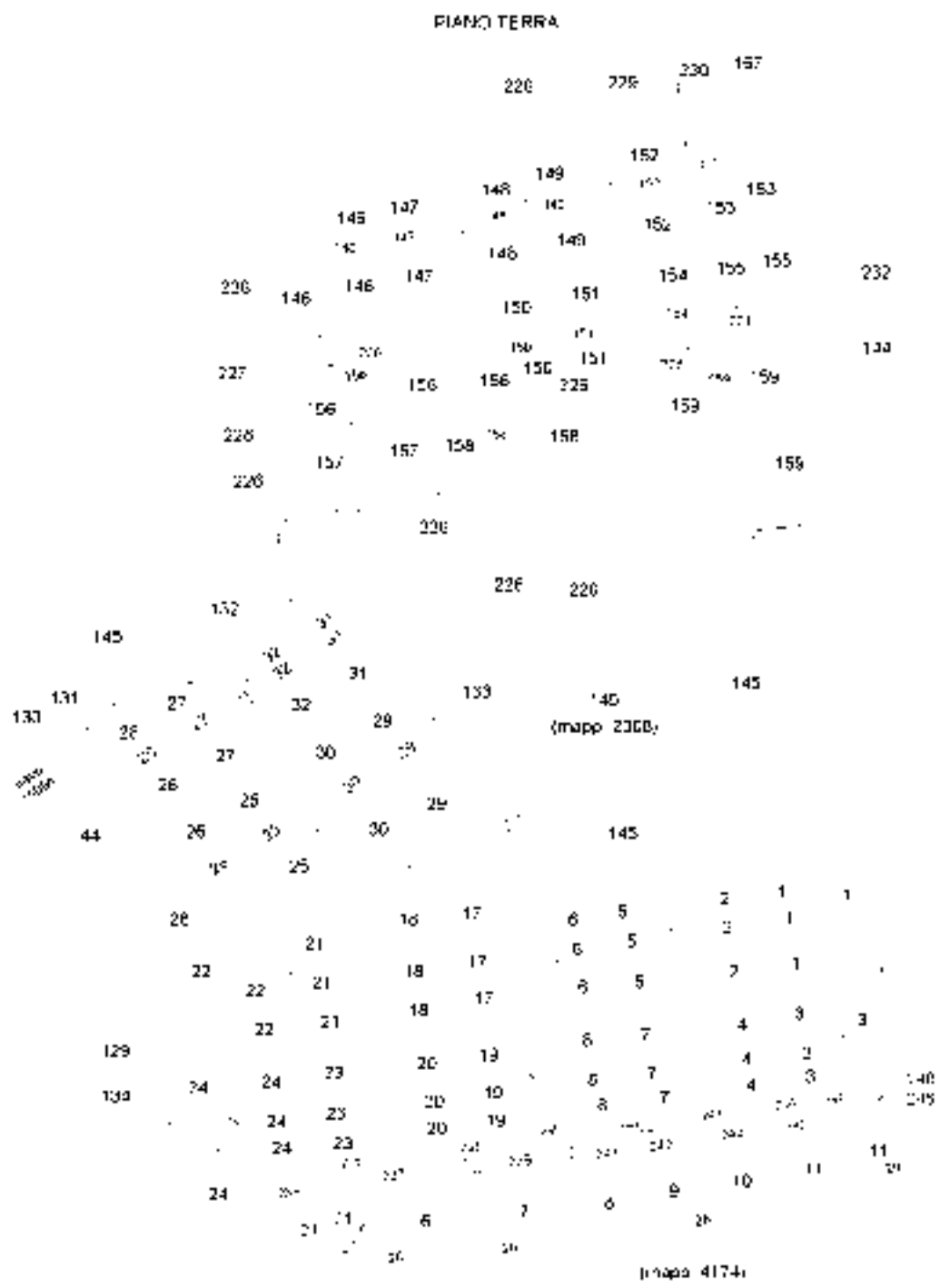
Elaborato Planimetrico - Catasto dei Fabbricati - Situazione al 07/03/2023 - Comune di MANERBA DEL GARDA(E883) - < Foglio 3 Particella 2308 >
 Firmato Da: BELLINI LUCIANO Emesso Da: ARUBAPEC S.P.A. NG CA 3 Serial#: 406770e634ba534264f9fb82389b2490



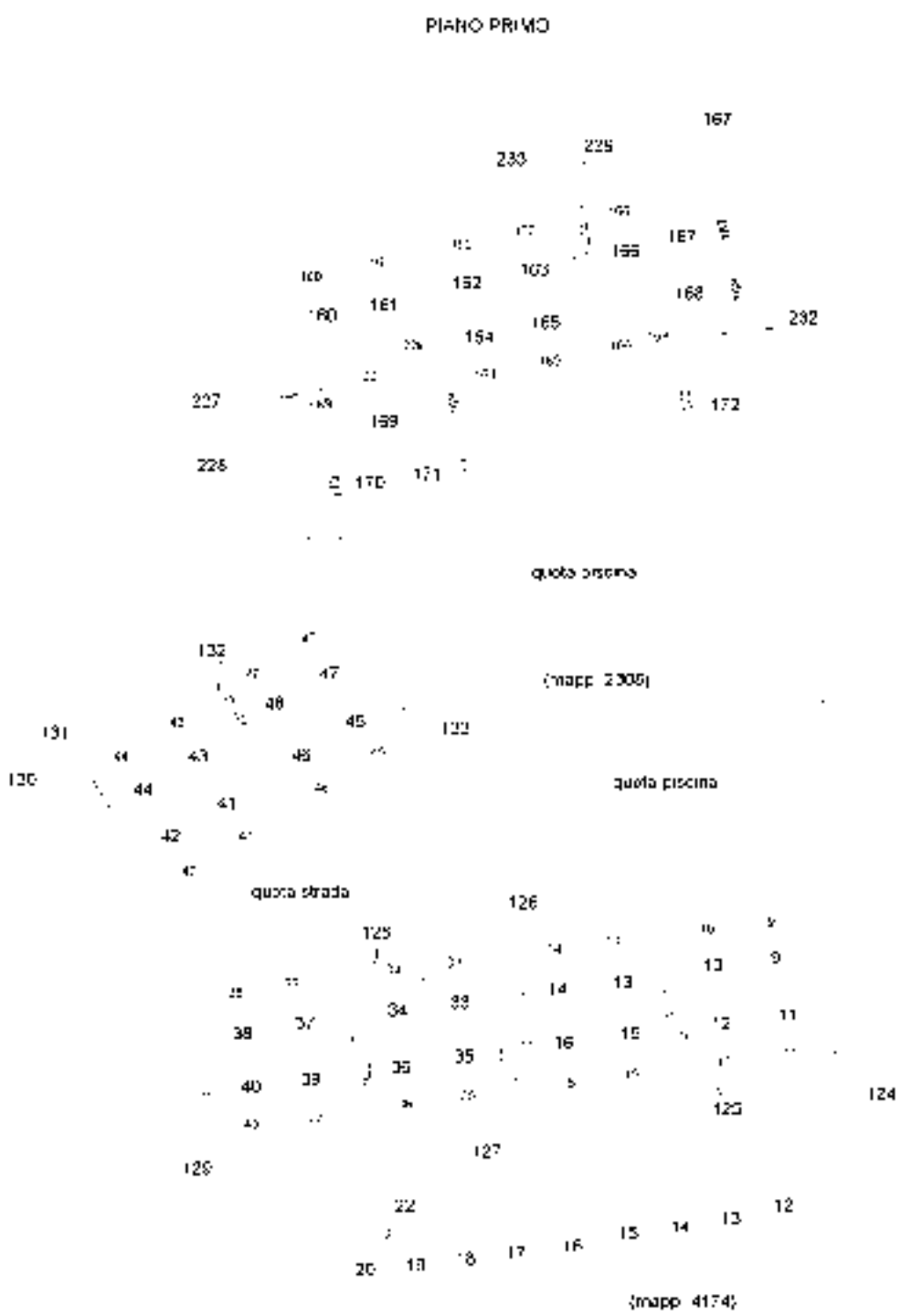
ELABORATO PLANIMETRICO	Aut. n. 10/10/2018	10/10/2018	10/10/2018
Comune di Castelvetro di Sopra	Aut. n. 10/10/2018	10/10/2018	10/10/2018
Comune di Castelvetro di Sopra	Aut. n. 10/10/2018	10/10/2018	10/10/2018
Comune di Castelvetro di Sopra	Aut. n. 10/10/2018	10/10/2018	10/10/2018

Agenzia della Entrate
CATASTO FABBRICATI
 Ufficio Provinciale di ERFEDIA

Ultima planimetria in atti



ELABORATO PLANIMETRICO	Aut. n. 10/10000000000	10/10000000000	10/10000000000	10/10000000000
Comune di Cassino del Garda	Scale 1:50	02/08/2018	J-EL	
Commissariario aggiunto del Catastro				



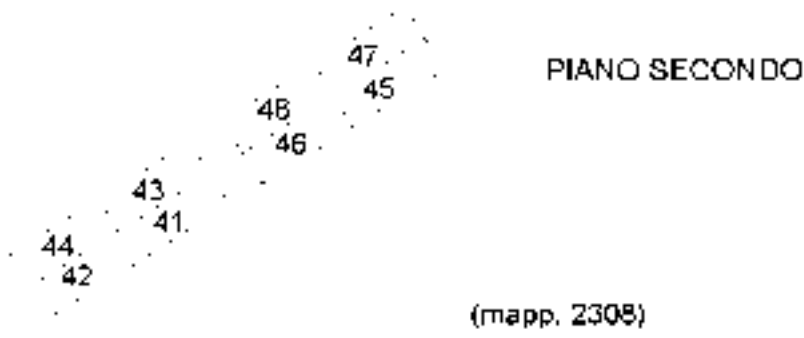
Agenzia delle Entrate
CATASTO FABBRICATI
 Ufficio Provinciale di Cassino del Garda
 Ultima planimetria in atti



ELABORATO PLANIMETRICO	
Compilato da:	PINI MASSIMO
Iscritto all'albo:	Geometri
Prov. Sondrio	N. 01158

**Agenzia delle Entrate
CATASTO FABBRICATI
Ufficio Provinciale di
Brescia**

Comune di: Manerba Del Garda	Protocollo n. BS0144677 del 02/08/2018
Spazio: Foglio: 3 Particella: 2308	Type Mappale n. del
Cantonezione grafica dei suballogni Scala 1 : 500	



Ultima planimetria in atti

Elaborato Planimetrico - Catasto dei Fabbricati - Situazione al 07/03/2023 - Comune di MANERBA DEL GARDA(E883) - < Foglio 3 Particella 2308 >
Firmato Da: BELLINI LUCIANO Emesso Da: ARUBAPEC S.P.A. NG CA 3 Serial#: 406770e634ba534264f9fb82389b2490



Dichiarazione protocollo n. BS0189543 del 07/06/2004

**Agenzia del Territorio
CATASTO FABBRICATI
Ufficio Provinciale di
Brescia**

Planimetria di u i u in Comune di Manerba Del Garda

Via Statullo

riv. 30

Identificativi Catastali.

Completata da:

Sezione: NCT

Di Maria Isidoro

Foglio: 303

Iscritto all'atto:

Particella: 2308

Geometra

Subalterno: 49


Prov. Brescia

N. 2862

Scheda n. 1

Scala 1:200

PIANO SEMINTERRATO



Dichiarazione protocollo n. BS0221652 del 08/07/2005

**Agenzia del Territorio
CATASTO FABBRICATI
Ufficio Provinciale di
Brescia**

Planimetria di u i u in Comune di Manerba Del Garda

Via Statullo

riv. 30

Identificativi Catastali.

Completata da:

Sezione:

Di Maria Isidoro

Foglio: 3

Inserito all'atto:

Particella: 2308

Geometra

Subalterno: 192

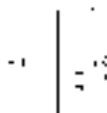
Prov. Brescia

N. 2862

Scheda n. 1

Scala 1:200

PIANO SEMINTERRATO



Ultima planimetria in atti



Divisione prototipo n. BS0189543 del 07/06/2004

**Agenzia del Territorio
CATASTO FABBRICATI
Ufficio Provinciale di
Brescia**

Planimetria di u i u in Comune di Manerba Del Garda

Via Statulle

riv. 30

Identificativi Catastali.

Completata da:

Sezione: NCT

Di Maria Isidoro

Foglio: 303

Iscritto all'atto:

Particella: 2308

Geometra

Subalterno: 51

Prov. Brescia

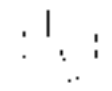
N. 2862

Scheda n. 1

Scala 1:200

PIANO SEMINTERRATO

3.0.1.0
posto auto
F 3.10
3.0.1.0



Ultima planimetria in atti



Dichiarazione protocollo n. BS0221652 del 08/07/2005

**Agenzia del Territorio
CATASTO FABBRICATI
Ufficio Provinciale di
Brescia**

Planimetria di u i u in Comune di Manerba Del Garda

Via Statulle

riv. 30

Identificativi Catastali.

Completata da:

Sezione:

Di Maria Isidoro

Foglio: 3

Inserito all'atto:

Particella: 2308

Geometra

Subalterno: 211

Prov. Brescia

N. 2862

Scheda n. 1

Scala 1:200

PIANO SEMINTERRATO



1:1

Ultima planimetria in atti



Dichiarazione protocollo n. BS0189543 del 07/06/2004

**Agenzia del Territorio
CATASTO FABBRICATI
Ufficio Provinciale di
Brescia**

Planimetria di u i u in Comune di Manerba Del Garda

Via Statulle

riv. 30

Identificativi Catastali.

Sezione: NCT

Foglio: 300

Particella: 2308

Subalterno: 70

Completata da:

Di Maria Isidoro

Iscritto all'Albo:
Geometri

Prov. Brescia

N. 2862

Scheda n. 1

Scala 1:200

PIANO SEMINTERRATO

ALTO
P 3 10
P 3 10
P 3 10



Ultima planimetria in atti



Dichiarazione protocollo n. BS0189543 del 07/06/2004

**Agenzia del Territorio
CATASTO FABBRICATI
Ufficio Provinciale di
Brescia**

Planimetria di u i u in Comune di Manerba Del Garda

Via Statulle

riv. 30

Identificativi Catastali.

Completata da:

Sezione: NCT

Di Maria Isidoro

Foglio: 303

Iscritto all'atto:

Particella: 2308

Geometra

Subalterno: 71

Prov. Brescia

N. 2862

Scheda n. 1

Scala 1:200

PIANO SEMINTERRATO

PLANIMETRIA
CATASTALE
DEI FABBRICATI
SITUATI IN
VIA STATULLE
CANTONE 303
PARTICELLA 2308
SUBALTERNO 71

Catasto dei Fabbricati - Situazione al 07/03/2023 - Comune di MANERBA DEL GARDA(E883) - < Foglio 3 - Particella 2308 - Subalterno 71 >
Firmato D:\E\EL\INAT\U\A\O\Est\883\com\Manerba\ARUBAPEC S.P.A. NG CA 3 Serial#: 406770e634ba534264f9fb82389b2490

Ultima planimetria in atti



Dichiarazione protocollo n. BS0189543 del 07/06/2004

**Agenzia del Territorio
CATASTO FABBRICATI
Ufficio Provinciale di
Brescia**

Planimetria di u i u in Comune di Manerba Del Garda

Via Statullo

riv. 30

Identificativi Catastali.

Completata da:

Sezione: NCT

Di Maria Isidoro

Foglio: 303

Iscritto all'atto:

Particella: 2308

Geometra

Subalterno: 75

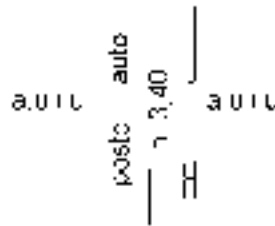
Prov. Brescia

N. 2862

Scheda n. 1

Scala 1:200

PIANO SEMINTERRATO



Catasto dei Fabbricati - Situazione al 07/03/2023 - Comune di MANERBA DEL GARDA(E883) - < Foglio 3 - Particella 2308 - Subalterno 75 >
Firmato D:\E\EL\INATU\100\Est\883\com\Manerba\ARUBAPEC S.P.A. NG CA 3 Serial#: 406770e634ba534264f9fb82389b2490

Ultima planimetria in atti



Dichiarazione protocollo n. BS0189543 del 07/06/2004

**Agenzia del Territorio
CATASTO FABBRICATI
Ufficio Provinciale di
Brescia**

Planimetria di u i u in Comune di Manerba Del Garda

Via Statulle

riv. 30

Identificativi Catastali.

Completata da:

Sezione: NCT

Di Maria Isidoro

Foglio: 303

Iscritto all'atto:

Particella: 2308

Geometra

Subalterno: 82

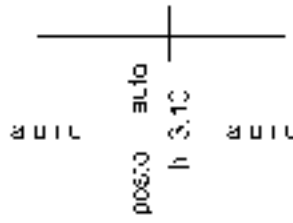
Prov. Brescia

N. 2862

Scheda n. 1

Scala 1:200

PIANO SEMINTERRATO



Catasto dei Fabbricati - Situazione al 07/03/2023 - Comune di MANERBA DEL GARDA(E883) - < Foglio 3 - Particella 2308 - Subalterno 82 >
Firmato D:\E\EL\INATU\U\A\O\Est\883\m\08\IARUBAPEC S.P.A. NG CA 3 Serial#: 406770e634ba534264f9fb82389b2490

Ultima planimetria in atti



Dichiarazione protocollo n. BS0189543 del 07/06/2004

**Agenzia del Territorio
CATASTO FABBRICATI
Ufficio Provinciale di
Brescia**

Planimetria di u i u in Comune di Manerba Del Garda

Via Statulle

riv. 30

Identificativi Catastali.

Completata da:

Sezione: NCT

Di Maria Isidoro

Foglio: 303

Iscritto all'atto:

Particella: 2308

Geometra

Subalterno: 87

Prov. Brescia

N. 2862

Scheda n. 1

Scala 1:200

PIANO SEMINTERRATO

posto auto
n. 3.40
SULL



Ultima planimetria in atti

Catasto dei Fabbricati - Situazione al 07/03/2023 - Comune di MANERBA DEL GARDA(E883) - < Foglio 3 - Particella 2308 - Subalterno 87 >
Firmato D:\E\EL\INATU\100\EST\883\m\08\IARUBAPEC S.P.A. NG CA 3 Serial#: 406770e634ba534264f9fb82389b2490



Dichiarazione protocollo n. BS0221652 del 08/07/2005

**Agenzia del Territorio
CATASTO FABBRICATI
Ufficio Provinciale di
Brescia**

Planimetria di u i u in Comune di Manerba Del Garda

Via Statulle

riv. 30

Identificativi Catastali.

Completata da:

Sezione:

Di Maria Isidoro

Foglio: 3

Inserito all'atto:

Particella: 2308

Geometra

Subalterno: 224


Prov. Brescia

N. 2862

Scheda n. 1

Scala 1:200

PIANO SEMINTERRATO



Ultima planimetria in atti

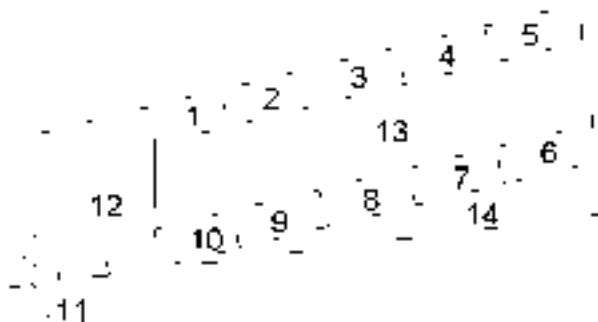


ELABORATO PLANIMETRICO	
Compilato da: DI MARIA Vincenzo Iscritto all'albo: Geometri Prov. BRESCIA N. 5614	

Agenzia del Territorio
CATASTO FABBRICATI
 Ufficio Provinciale di
Brescia

Comune di: Manerba Del Garda	Protocollo n. BS0030672 del 07/02/2013
Scheda: Foglio: 3 Particella: 6647	Tipo Mappale n. 322038 del 25/11/2012
Denominazione grafica del subalterno	Scala 1 : 500

PIANO TERRA



Elaborato Planimetrico - Catasto dei Fabbricati - Situazione al 07/03/2023 - Comune di MANERBA DEL GARDA(E883) - < Foglio 3 Particella 6647 >
 Firmato Da: BELLINI LUCIANO Emesso Da: ARUBAPEC S.P.A. NG CA 3 Serial#: 406770e634ba534264f9fb82389b2490

Ultima planimetria in atti



Dichiarazione protocollo n. BS0030672 del 07/02/2013

**Agenzia del Territorio
CATASTO FABBRICATI
Ufficio Provinciale di
Brescia**

Planimetria di u i u in Comune di Manerba Del Garda

Via Del Mulino

717. SM

Identificativi Catastali.

Completata da:

Sezione:

Di Maria Vincenzo

Figlio: 3

Inserito all'atto:

Particella: 6647

Geometra

Subalterno: 11

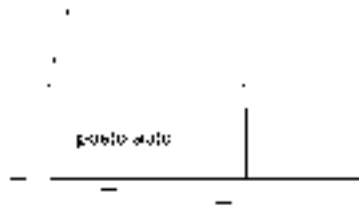
Prov. Brescia

N. 5614

Scheda n. 1

Scala 1:200

PIANO TERRA



Catasto dei Fabbricati - Situazione al 07/03/2023 - Comune di MANERBA DEL GARDA(E883) - < Foglio 3 - Particella 6647 - Subalterno 10 >
Firmato DNGDGI75R07C618P

Ultima planimetria in atti



Dichiarazione protocollo n. BS0221652 del 08/07/2005

**Agenzia del Territorio
CATASTO FABBRICATI
Ufficio Provinciale di
Brescia**

Planimetria di u i u in Comune di Manerba Del Garda

Via Statulle

riv. 30

Identificativi Catastali.

Completata da:

Sezione:

Di Maria Isidoro

Foglio: 3

Inserito all'atto:

Particella: 2308

Geometra

Subalterno: 199


Prov. Brescia

N. 2862

Scheda n. 1

Scala 1:200

PIANO SEMINTERRATO



Divisione protossilio n. BS0221652 del 08/07/2005

**Agenzia del Territorio
CATASTO FABBRICATI
Ufficio Provinciale di
Brescia**

Planimetria di u i u in Comune di Manerba Del Garda

Via Statulle

riv. 30

Identificativi Catastali.

Completata da:

Sezione:

Di Maria Isidoro

Foglio: 3

Inserito all'atto:

Particella: 2308

Geometra

Subalterno: 198

Prov. Brescia

N. 2862

Scheda n. 1

Scala 1:200

PIANO SEMINTERRATO



Ultima planimetria in atti



Dichiarazione protocollo n. BS0189543 del 07/06/2004

**Agenzia del Territorio
CATASTO FABBRICATI
Ufficio Provinciale di
Brescia**

Planimetria di u i u in Comune di Manerba Del Garda

Via Statulle

riv. 30

Identificativi Catastali.

Completata da:

Sezione: NCT

Di Maria Isidoro

Foglio: 303

Iscritto all'atto:
Geometra

Particella: 2308

Prov. Brescia


Subalterno: 116

N. 2862

Scheda n. 1

Scala 1:200

PIANO SEMINTERRATO



Ultima planimetria in atti



RAPPORTO DI VALUTAZIONE

In applicazione agli Standard Internazionali di Valutazione (IVS), al Codice delle Valutazioni Immobiliari edito da Tecnoborsa ed alle Linee guida ABI per la valutazione degli immobili in garanzia delle esposizioni creditizie

TRIBUNALE DI BRESCIA

Esecuzione Immobiliare n. 444/2022 riunita alla Esecuzione Immobiliare n. 514/2022

Giudice delegato: Dr. MELANI Andrea Giovanni

ALLEGATO 3 - DOCUMENTAZIONE FOTOGRAFICA



RAPPORTO DI VALUTAZIONE

In applicazione agli Standard Internazionali di Valutazione (IVS), al Codice delle Valutazioni Immobiliari edito da Tecnoborsa ed alle Linee guida ABI per la valutazione degli immobili in garanzia delle esposizioni creditizie

TRIBUNALE DI BRESCIA

Esecuzione Immobiliare n. 444/2022 riunita alla Esecuzione Immobiliare n. 514/2022

Giudice delegato: Dr. MELANI Andrea Giovanni

ALLEGATO 3.1 - LOTTI NR. 1 E NR. 2



LOTTI 1 E 2



LOTTO 1



LOTTO 2



RAPPORTO DI VALUTAZIONE

In applicazione agli Standard Internazionali di Valutazione (IVS), al Codice delle Valutazioni Immobiliari edito da Tecnoborsa ed alle Linee guida ABI per la valutazione degli immobili in garanzia delle esposizioni creditizie

TRIBUNALE DI BRESCIA

Esecuzione Immobiliare n. 444/2022 riunita alla Esecuzione Immobiliare n. 514/2022

Giudice delegato: Dr. MELANI Andrea Giovanni

ALLEGATO 3.2 - LOTTI NR. 3 E NR. 4





LOTTO 3





LOTTO 3



LOTTO 4



LOTTO 4



RAPPORTO DI VALUTAZIONE

In applicazione agli Standard Internazionali di Valutazione (IVS), al Codice delle Valutazioni Immobiliari edito da Tecnoborsa ed alle Linee guida ABI per la valutazione degli immobili in garanzia delle esposizioni creditizie

TRIBUNALE DI BRESCIA


Esecuzione Immobiliare n. 444/2022 riunita alla Esecuzione Immobiliare n. 514/2022

Giudice delegato: Dr. MELANI Andrea Giovanni

ALLEGATO 3.3 - LOTTI NR. 5 E NR. 6



LOTTO 5



LOTTO 6



RAPPORTO DI VALUTAZIONE

In applicazione agli Standard Internazionali di Valutazione (IVS), al Codice delle Valutazioni Immobiliari edito da Tecnoborsa ed alle Linee guida ABI per la valutazione degli immobili in garanzia delle esposizioni creditizie

TRIBUNALE DI BRESCIA

Esecuzione Immobiliare n. 444/2022 riunita alla Esecuzione Immobiliare n. 514/2022

Giudice delegato: Dr. MELANI Andrea Giovanni

ALLEGATO 3.4 - LOTTO NR. 7



LOTTO 7



LOTTO 7



LOTTO 7



RAPPORTO DI VALUTAZIONE

In applicazione agli Standard Internazionali di Valutazione (IVS), al Codice delle Valutazioni Immobiliari edito da Tecnoborsa ed alle Linee guida ABI per la valutazione degli immobili in garanzia delle esposizioni creditizie

TRIBUNALE DI BRESCIA

Esecuzione Immobiliare n. 444/2022 riunita alla Esecuzione Immobiliare n. 514/2022

Giudice delegato: Dr. MELANI Andrea Giovanni

ALLEGATO 3.5 - LOTTO NR. 8



LOTTO 8



RAPPORTO DI VALUTAZIONE

In applicazione agli Standard Internazionali di Valutazione (IVS), al Codice delle Valutazioni Immobiliari edito da Tecnoborsa ed alle Linee guida ABI per la valutazione degli immobili in garanzia delle esposizioni creditizie

TRIBUNALE DI BRESCIA

Esecuzione Immobiliare n. 444/2022 riunita alla Esecuzione Immobiliare n. 514/2022

Giudice delegato: Dr. MELANI Andrea Giovanni

ALLEGATO 3.6 - LOTTI DAL NR. 9 AL NR. 21







LOTTO 9




LOTTO 9




LOTTO 10




LOTTO 10




LOTTO 11



LOTTO 11




LOTTO 12



LOTTO 12




LOTTO 13



LOTTO 13



LOTTO 14



LOTTO 14



LOTTO 15



LOTTO 15



LOTTO 16



LOTTO 16



LOTTO 17



LOTTO 17





LOTTO 18



LOTTO 18





LOTTO 19



LOTTO 19



LOTTO 20



LOTTO 20



LOTTO 21



LOTTO 21



RAPPORTO DI VALUTAZIONE

In applicazione agli Standard Internazionali di Valutazione (IVS), al Codice delle Valutazioni Immobiliari edito da Tecnoborsa ed alle Linee guida ABI per la valutazione degli immobili in garanzia delle esposizioni creditizie

TRIBUNALE DI BRESCIA

Esecuzione Immobiliare n. 444/2022 riunita alla Esecuzione Immobiliare n. 514/2022

Giudice delegato: Dr. MELANI Andrea Giovanni

ALLEGATO 3.7 - LOTTO NR. 22



LOTTO 22



LOTTO 22



RAPPORTO DI VALUTAZIONE

In applicazione agli Standard Internazionali di Valutazione (IVS), al Codice delle Valutazioni Immobiliari edito da Tecnoborsa ed alle Linee guida ABI per la valutazione degli immobili in garanzia delle esposizioni creditizie

TRIBUNALE DI BRESCIA

Esecuzione Immobiliare n. 444/2022 riunita alla Esecuzione Immobiliare n. 514/2022

Giudice delegato: Dr. MELANI Andrea Giovanni

ALLEGATO 3.8 - LOTTO NR. 23



LOTTO 23



LOTTO 23



LOTTO 23



RAPPORTO DI VALUTAZIONE

In applicazione agli Standard Internazionali di Valutazione (IVS), al Codice delle Valutazioni Immobiliari edito da Tecnoborsa ed alle Linee guida ABI per la valutazione degli immobili in garanzia delle esposizioni creditizie


TRIBUNALE DI BRESCIA

Esecuzione Immobiliare n. 444/2022 riunita alla Esecuzione Immobiliare n. 514/2022

Giudice delegato: Dr. MELANI Andrea Giovanni

ALLEGATO 3.9 - LOTTO NR. 24





RAPPORTO DI VALUTAZIONE

In applicazione agli Standard Internazionali di Valutazione (IVS), al Codice delle Valutazioni Immobiliari edito da Tecnoborsa ed alle Linee guida ABI per la valutazione degli immobili in garanzia delle esposizioni creditizie

TRIBUNALE DI BRESCIA

Esecuzione Immobiliare n. 444/2022 riunita alla Esecuzione Immobiliare n. 514/2022

Giudice delegato: Dr. MELANI Andrea Giovanni

ALLEGATO 3.10 - LOTTO NR. 25





RAPPORTO DI VALUTAZIONE

In applicazione agli Standard Internazionali di Valutazione (IVS), al Codice delle Valutazioni Immobiliari edito da Tecnoborsa ed alle Linee guida ABI per la valutazione degli immobili in garanzia delle esposizioni creditizie

TRIBUNALE DI BRESCIA

Esecuzione Immobiliare n. 444/2022 riunita alla Esecuzione Immobiliare n. 514/2022

Giudice delegato: Dr. MELANI Andrea Giovanni

ALLEGATO 3.11 - LOTTO NR. 26



LOTTO 26



RAPPORTO DI VALUTAZIONE

In applicazione agli Standard Internazionali di Valutazione (IVS), al Codice delle Valutazioni Immobiliari edito da Tecnoborsa ed alle Linee guida ABI per la valutazione degli immobili in garanzia delle esposizioni creditizie

TRIBUNALE DI BRESCIA

Esecuzione Immobiliare n. 444/2022 riunita alla Esecuzione Immobiliare n. 514/2022

Giudice delegato: Dr. MELANI Andrea Giovanni


ALLEGATO 3.12 - LOTTO NR. 27



LOTTO 27



LOTTO 27



RAPPORTO DI VALUTAZIONE

In applicazione agli Standard Internazionali di Valutazione (IVS), al Codice delle Valutazioni Immobiliari edito da Tecnoborsa ed alle Linee guida ABI per la valutazione degli immobili in garanzia delle esposizioni creditizie

TRIBUNALE DI BRESCIA

Esecuzione Immobiliare n. 444/2022 riunita alla Esecuzione Immobiliare n. 514/2022

Giudice delegato: Dr. MELANI Andrea Giovanni

ALLEGATO 3.13 - LOTTO NR. 28



LOTTO 28



LOTTO 28





LOTTO 28





LOTTO 28




LOTTO 28





LOTTO 28



RAPPORTO DI VALUTAZIONE

In applicazione agli Standard Internazionali di Valutazione (IVS), al Codice delle Valutazioni Immobiliari edito da Tecnoborsa ed alle Linee guida ABI per la valutazione degli immobili in garanzia delle esposizioni creditizie

TRIBUNALE DI BRESCIA

Esecuzione Immobiliare n. 444/2022 riunita alla Esecuzione Immobiliare n. 514/2022

Giudice delegato: Dr. MELANI Andrea Giovanni

ALLEGATO 3.14 - LOTTI DAL NR. 29 AL NR. 35








LOTTO 30






































RAPPORTO DI VALUTAZIONE

In applicazione agli Standard Internazionali di Valutazione (IVS), al Codice delle Valutazioni Immobiliari edito da Tecnoborsa ed alle Linee guida ABI per la valutazione degli immobili in garanzia delle esposizioni creditizie

TRIBUNALE DI BRESCIA

Esecuzione Immobiliare n. 444/2022 riunita alla Esecuzione Immobiliare n. 514/2022

Giudice delegato: Dr. MELANI Andrea Giovanni

ALLEGATO 3.15 - LOTTI DAL NR. 36 AL NR. 39













RAPPORTO DI VALUTAZIONE

In applicazione agli Standard Internazionali di Valutazione (IVS), al Codice delle Valutazioni Immobiliari edito da Tecnoborsa ed alle Linee guida ABI per la valutazione degli immobili in garanzia delle esposizioni creditizie

TRIBUNALE DI BRESCIA

Esecuzione Immobiliare n. 444/2022 riunita alla Esecuzione Immobiliare n. 514/2022

Giudice delegato: Dr. MELANI Andrea Giovanni

ALLEGATO 3.16 - LOTTI DAL NR. 40 AL NR. 49



LOTTI DAL 40 AL 49







LOTTO 42



LOTTO 43



LOTTO 44



LOTTO 45









