

MODULARIO
a r.f. n. 497



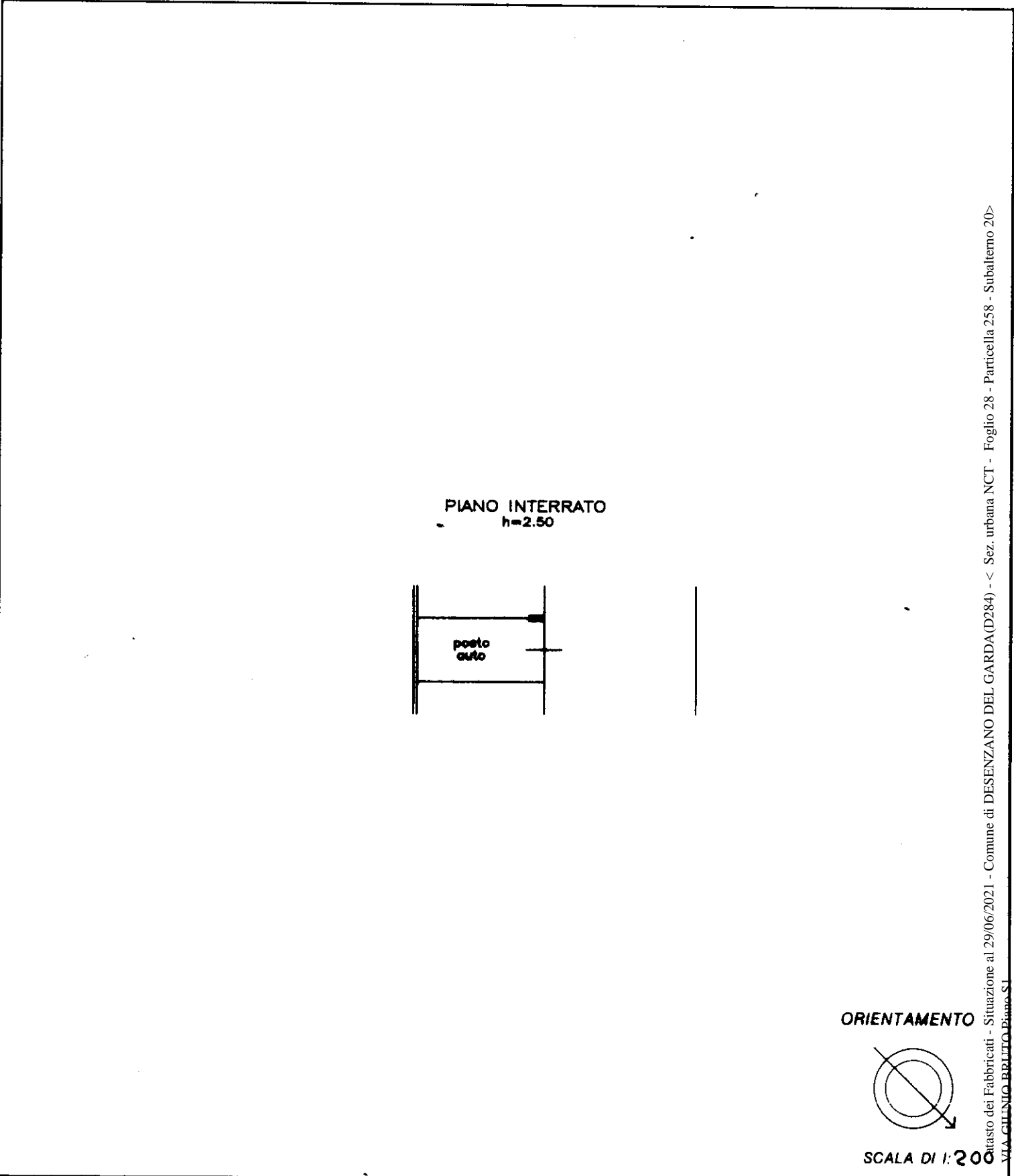
MINISTERO DELLE FINANZE
DIPARTIMENTO DEL TERRITORIO
*Scala originale non disponibile.**

CATASTO EDILIZIO URBANO (RDL 13-4-1939, n. 652)

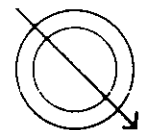
MOD. BN (CEU)

LIRE
200

Planimetria di u.i.u. in Comune di **Desenzano d/G** via **Giunio Bruto** civ.



ORIENTAMENTO



SCALA DI 1:200

Ultima planimetria in atti
Dichiarazione di N.C.
Denuncia di variazione
Totale schede: 1 - Formato di acquisizione: A4(210x297) - Richiedente: GNUGRL78M05B157S
Geom. Cordoli Massimo
Iscritto all'albo de Geometri
della provincia di Verona l. n. 1994
RISERVATO ALL'UFFICIO
B2301/09

Nome - Istituto Poligrafico e Zecca dello Stato - P.V.

MODULARIO
a.r.f. n. 497



MINISTERO DELLE FINANZE
DIPARTIMENTO DEL TERRITORIO

CATASTO EDILIZIO URBANO (RDL 13-4-1939, n. 652)

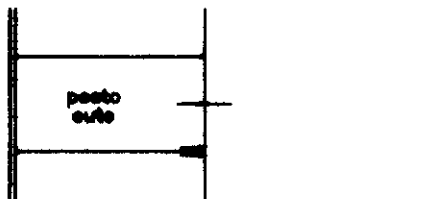
31972/99

MOD. BN (CEU)

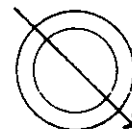
LIRE
200

Planimetria di u.i.u. in Comune di **Desenzano d/G** via **Giunio Bruto** civ.....

PIANO INTERRATO
h=2.50



ORIENTAMENTO



SCALA DI 1:200

Catasto dei Fabbricati - Situazione al 29/06/2021 - Comune di DESENZANO DEL GARDA (D284) - < Sez. urbana NCT - Foglio 28 - Particella 258 - Subalterno 21 >
VIA GIUNIO BRUTO Piano S1

Ultima planimetria in atti

Data Dichiarazione: 27/05/1999 - Data di compilazione: 29/06/2021 - Richiedente: GNUGRL78M05B157S...
(Titolo, cognome e nome)
Totale Denuncia Formale: 1 - Posizione: A4(210x297) - Formato stampa richiesto: A4(210x297)

Geom. **Cordioli Massimo**

Iscritto all'albo de **Geometri**

RISERVATO ALL'UFFICIO

B2304/99

Identificativi catastali

F 28

Ufficio - Istituto Poligrafico e Zecca dello Stato - P.V.

MODULARIO
a r.r.n. 497



MINISTERO DELLE FINANZE
DIPARTIMENTO DEL TERRITORIO

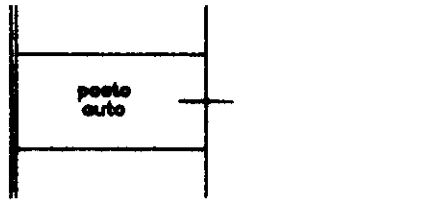
CATASTO EDILIZIO URBANO (RDL 13-4-1939, n. 652)

MOD. **BN** (CEU)

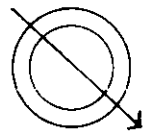
LIRE
200

Planimetria di u.i.u. in Comune di **Desenzano d/G** via **Giunio Bruto** civ.

PIANO INTERRATO
h=2.50



ORIENTAMENTO



SCALA DI 1:200

Catasto dei Fabbricati - Situazione al 29/06/2021 - Comune di DESENZANO DEL GARDA (D284) - < Sez. urbana NCT - Foglio 28 - Particella 258 - Subaltemo 22 >
VIA GIUNIO BRUTO Piano S1

Ultima planimetria in atti

Dichiarazione di N.C.
Data presentazione: 27/05/1999 - Data: 29/06/2021 - n. T374751 - Richiedente: GNUGRL78M05B157S
Denuncia di variazione

Compilata dal **Geom. Cordoli Massimo**
(nome, cognome e nome)

Totale schede: F - Formato di acquisizione: A4(210x297) - Formato stampa richiesto: A4(210x297)

Iscritto all'albo de **Geometri**
della provincia di **Verona** **1994**

RISERVATO ALL'UFFICIO

B2304/99

Ufficio - Istituto Poligrafico e Zecca dello Stato - P.V.

MODULARIO
a.r.f.n. 497



MINISTERO DELLE FINANZE
DIPARTIMENTO DEL TERRITORIO

(VERBA ... C. 60.000)
DL 323/96 PROT. N. 31974/99

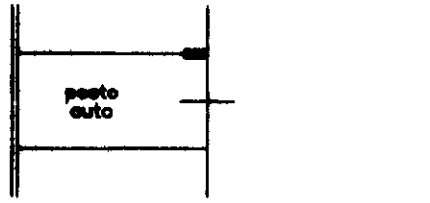
MOD. BN (CEU)

LIRE
200

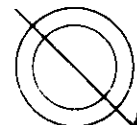
CATASTO EDILIZIO URBANO (RDL 13-4-1939, n. 652)

Planimetria di u.i.u. in Comune di Desenzano d/G via Giunio Bruto civ.

PIANO INTERRATO
h=2.50



ORIENTAMENTO



SCALA DI 1:200

Situazione al 29/06/2021 - Comune di DESENZANO DEL GARDA (D284) - < Sez. urbana NCT - Foglio 28 - Particella 258 - Subalterno 23 >
CATASTO DEI FABBRICATI - VIA GIUNIO BRUTO Piano S1

Ultima planimetria in atti

Dichiarazione di N.C. Denuncia di variazione
Data presentazione: 27/05/1999 - Data: 29/06/2021 - n. T374752 - Richiedente: GNUGRL78M05B157S
Totale schede: 1 - Formato di acquisizione: A4(210x297) - For. (Catasto) n. 1/10 (210x297)

Compilata dal Geom. Cordoli Massimo

Iscritto all'albo de Geometri
della provincia di Verona 1994

RISERVATO ALL'UFFICIO

B2304/99

Uff. Catasto - Istituto Poligrafico e Zecca dello Stato - P.V.

(VERBA... 00.000)

DL. 228/96 PROT. N. _____

31375/99

(RDL 13-4-1939, n. 652)

MOD. BN (CEU)

LIRE
200

MODULARIO
a r.r. n. 497



MINISTERO DELLE FINANZE
DIPARTIMENTO DEL TERRITORIO
Scala originale non disponibile.

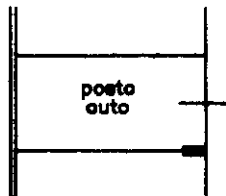
CATASTO EDILIZIO URBANO

Desenzano d/G

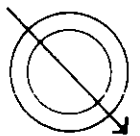
Giunio Bruto

Planimetria di u.i.u. in Comune di..... via civ.....

PIANO INTERRATO
h=2.50



ORIENTAMENTO



SCALA DI 1:200

Catasto dei Fabbricati - Situazione al 29/06/2021 - Comune di DESENZANO DEL GARDA (D284) - < Sez. urbana NCT - Foglio 28 - Particella 258 - Subalterno 24 - GIUNIO BRUTO Piano S1

Ultima planimetria in atti
Dichiarazione di N.C.
Denuncia di variazione Data: 29/06/2021 - n. T374753 - Richiedente: GNUGRL78M05B157S

Compilata da.....

Geom. **Cardoli Massimo**

iscritto all'albo de.....

Geometri

della provincia di **Verona** / n. 1994

RISERVATO ALL'UFFICIO

B2304/99

Identificativi catastali

F. 28
- 258 - 24

MODULARIO
a r.r. n. 497



MINISTERO DELLE FINANZE
DIPARTIMENTO DEL TERRITORIO

CATASTO EDILIZIO URBANO

(RDL 13-4-1939, n. 652)

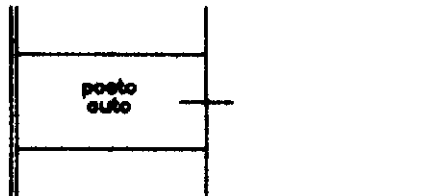
OL. 32439 F.ICI. N. 31976 / PP

MOD. BN (CEU)

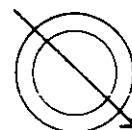
LIRE
200

Planimetria di u.i.u. in Comune di **Desenzano d/G** via **Giunio Bruto** civ.

PIANO INTERRATO
h=2.90



ORIENTAMENTO



SCALA DI 1:200

Catasto dei Fabbricati - Situazione al 29/06/2021 - Comune di DESENZANO DEL GARDA (D284) - < Sez. urbana NCT - Foglio 28 - Particella 258 - Subaltemo 25 >
VIA GIUNIO BRUTO Piano S1

Ultima planimetria in atti

Data presentazione: 27/05/1999 - Data: 29/06/2021 - n. T374754 - Richiedente: GNUGRL78M05B157S
Dichiarazione di N.C. Denuncia di variazioni Compilata dal **Geom. Cordoli Massimo**
(titolo, cognome e nome)

Identificativi catastali
F. **28**

Iscritto all'albo de **Geometri**
della provincia di **Verona** 1004

RISERVATO ALL'UFFICIO

B2304/99

MODULARIO
a.r.f. n. 497



MINISTERO DELLE FINANZE
DIPARTIMENTO DEL TERRITORIO

CATASTO EDILIZIO URBANO (RDL 13-4-1939, n. 652)

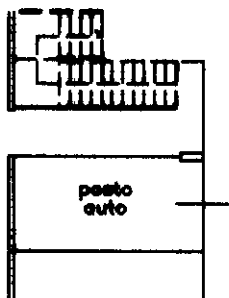
102300 04 010
31 00000 00000
31947/99

MOD. BN (CEU)

LIRE
200

Planimetria di u.i.u. in Comune di **Desenzano d/G** via **Giunio Bruto** civ.

PIANO INTERRATO
h=2.50



ORIENTAMENTO



SCALA DI 1:200

Catasto dei Fabbricati - Situazione al 29/06/2021 - Comune di DESENZANO DEL GARDA (D284) - < Sez. urbana NCT - Foglio 28 - Particella 258 - Subalterno 26 >
VIA GIUNIO BRUTO Piano S1

Ultima planimetria in atti

Data dichiarazione: 27/05/1999 - Data: 29/06/2021 - n. T374798 - Richiedente: GNUGRL78M05B157S
Totale superficie catastale: 28 m² - Formato stampa richiesto: A4(210x297) - Geom. Cordoli Massimo

RISERVATO ALL'UFFICIO

Identificativi catastali
F. 28

Iscritto all'albo de **Geometri**
della provincia di **Verona** 1000

B.32.100

MODULARIO
a r.f. n. 497



MINISTERO DELLE FINANZE
DIPARTIMENTO DEL TERRITORIO

CATASTO EDILIZIO URBANO (RDL 13-4-1939, n. 652)

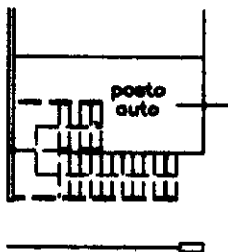
MOD. BN (CEU)

LIRE
200

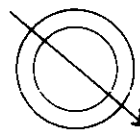
31918/99

Planimetria di u.i.u. in Comune di **Desenzano d/G** via **Giunio Bruto** civ.....

PIANO INTERRATO
h=2.50



ORIENTAMENTO



SCALA DI 1:200

Situazione al 29/06/2021 - Comune di DESENZANO DEL GARDA (D284) - < Sez. urbana NCT - Foglio 28 - Particella 258 - Subaltemo 27 >
CATASTO DEI FABBRICATI - VIA GIUNIO BRUTO Piano S1

Ultima planimetria in atti
Dichiarazione di N.C.
Denuncia di variazione

Compilata dal **Geom. Cordioli Massimo**
Isritto all'albo de **Geometri**
della provincia di **Verona** 10/01/1994

RISERVATO ALL'UFFICIO

B2304/99

Identificativi catastali
F. 28

MODULARIO
a.r.l. n. 497



MINISTERO DELLE FINANZE
DIPARTIMENTO DEL TERRITORIO

31979/99

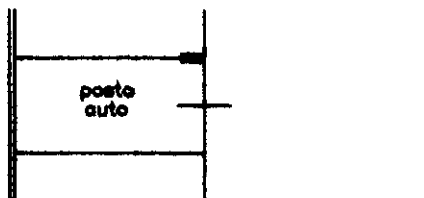
MOD. BN (CEU)

CATASTO EDILIZIO URBANO (RDL 13-4-1939, n. 652)

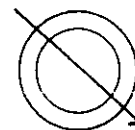
LIRE
200

Planimetria di u.i.u. in Comune di Desenzano d/G via Giunio Bruto civ.

PIANO INTERRATO
h=2.50



ORIENTAMENTO



SCALA DI 1:200

Comune di DESENZANO DEL GARDA (D284) - < Sez. urbana NCT - Foglio 28 - Particella 258 - Subalterno 28 >
Catasto dei Fabbricati - Situazione al 29/06/2021 - Comune di DESENZANO DEL GARDA (D284) - < Sez. urbana NCT - Foglio 28 - Particella 258 - Subalterno 28 >
VIA GIUNIO BRUTO Piano S1

Ultima planimetria in atti

Dichiarazione di N.C.
Denuncia di variazione
Compilata dal Geom. Cordoli Massimo
F. 28
Data presentazione: 27/05/1999 - Data: 29/06/2021 - n. T374800 - Richiedente: GNUGRL78M05B157S

RISERVATO ALL'UFFICIO

B2304/99

Identificativi catastali
F. 28
Iscritto all'albo de Geometri
della provincia di Verona / 00 1994

MODULARIO
a.r.f. n. 497



MINISTERO DELLE FINANZE
DIPARTIMENTO DEL TERRITORIO
Scala originale non disponibile.

000
UL. 02300 PROT. N. _____
31980/99

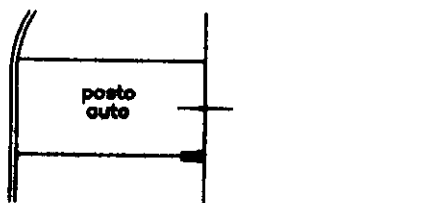
MOD. BN (CEU)

LIRE
200

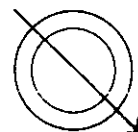
CATASTO EDILIZIO URBANO (RDL 13-4-1939, n. 652)

Planimetria di u.i.u. in Comune di **Desenzano d/G** via **Giunio Bruto** civ. _____

PIANO INTERRATO
h=2.50



ORIENTAMENTO



SCALA DI 1:200

Catasto dei Fabbricati - Situazione al 29/06/2021 - Comune di DESENZANO DEL GARDA (D284) - < Sez. urbana NCT - Foglio 28 - Particella 258 - Subalterno 29>
VIA GIUNIO BRUTO, PIAZZA S. PIETRO

Ultima planimetria in atti
Dichiarazione di N.C.
Data presentazione: 27/05/1999 - Data: 29/06/2021 - n. T374801 - Richiedente: GNUGRL78M05B157S
Totale schede: 1 - Formato di acquisizione: A4(210x297) - **Geom. Cordoli Massimo**
Identificativi catastali
F. **28**
n. **258** sub **29**

Compilata dal _____
Iscritto all'albo de **Geometri**
della provincia di **Verona** n. **1994**

RISERVATO ALL'UFFICIO
B2304/99

Nome: Istituto Poligrafico e Zecca dello Stato - P.V.

MODULARIO
a.c.n. 497



MINISTERO DELLE FINANZE
DIPARTIMENTO DEL TERRITORIO

Scala originale non disponibile.

CATASTO EDILIZIO URBANO

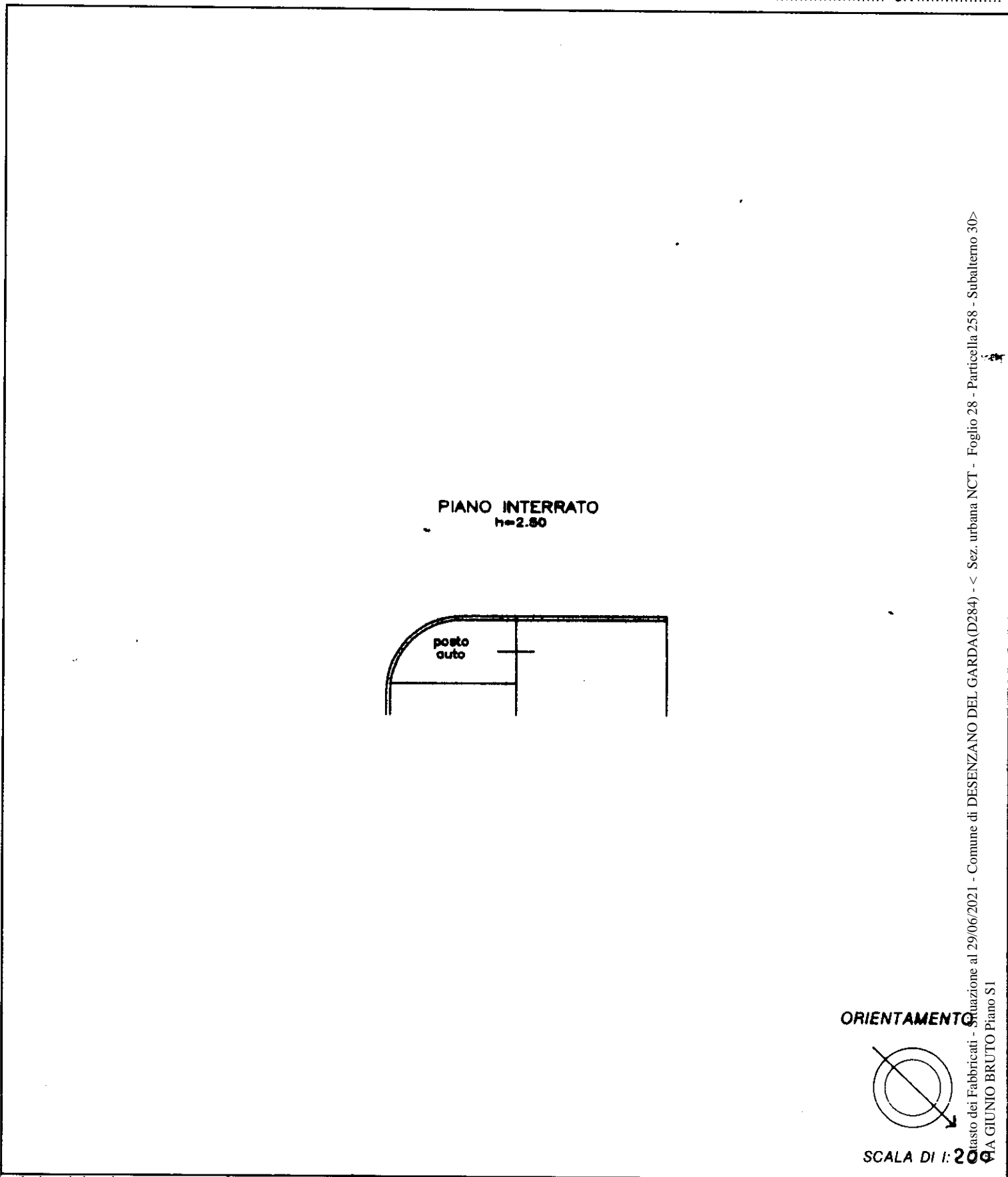
(RDL 13-4-1939, n. 652)

01 0000 01.01. N. 31981/99

MOD. BN (CEU)

LIRE
200

Planimetria di u.i.u. in Comune di **Desenzano d/G** via **Giunio Bruto** civ.



Catasto dei Fabbricati - Situazione al 29/06/2021 - Comune di DESENZANO DEL GARDA (D284) - < Sez. urbana NCT - Foglio 28 - Particella 258 - Subalterno 30 >
VIA GIUNIO BRUTO Piano S1

Ultima planimetria in atti
Dichiarazione di N.C.
Data presentazione: 27/05/1999 - Data: 29/06/2021 - n. T374802 - Richiedente: GNUGRL78M05B157S

Compilata dal **Geom. Cordoli Massimo**
Iscritto all'albo de **Geometri**
della provincia di **Verona** il **10** 1994

RISERVATO ALL'UFFICIO

Identificativi catastali
F. **28**
n. **258** sub. **30**

B2304/99

MODULARIO
a.r.f.n. 487



MINISTERO DELLE FINANZE
DIPARTIMENTO DEL TERRITORIO

Scala originale non disponibile.

CATASTO EDILIZIO URBANO (RDL 13-4-1939, n. 652)

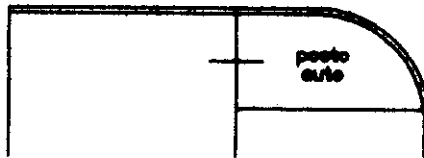
31982/99

MOD. BN (CEU)

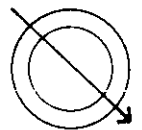
LIRE
200

Planimetria di u.i.u. in Comune di **Desenzano d/G** via **Giunio Bruto** civ.

PIANO INTERRATO
h=2.50



ORIENTAMENTO



SCALA DI 1:200

Catasto dei Fabbricati - Situazione al 29/06/2021 - Comune di DESENZANO DEL GARDA (D284) - < Sez. urbana NCT - Foglio 28 - Particella 258 - Subalterno 31 >
VIA GIUNIO BRUTO Piano S1

Ultima planimetria in atti
Dichiarazione di N.C.
Data presentazione: 27/05/1999 - Data: 29/06/2021 - n. T374844 - Richiedente: GNUGRL78M05B157S
Dichiarazione di variazione
Totale schede: 1 - Formato di acquisizione: A4(210x297) - Formato stampa: A4

Compilata dal **Geom. Cordoli Massimo**
Iscritto all'albo de **Geometri**
della provincia di **Verona** l. n. **1994**

RISERVATO ALL'UFFICIO

B2304/99

Roma - Istituto Poligrafico e Zecca dello Stato - P.V.

MODULARIO
a.r.r.n. 497



MINISTERO DELLE FINANZE
DIPARTIMENTO DEL TERRITORIO

DL. 323/98 PHOT. N. ~~4000~~
31983/99
(RDL 13-4-1939, n. 652)

MOD. BN (CEU)

LIRE
200

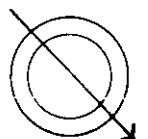
CATASTO EDILIZIO URBANO

Planimetria di u.i.u. in Comune di Desenzano d/G via Giunio Bruto civ.

PIANO INTERRATO
h=2.50



ORIENTAMENTO



SCALA DI 1:200

Catasto dei Fabbricati - Situazione al 29/06/2021 - Comune di DESENZANO DEL GARDA (D284) - < Sez. urbana NCT - Foglio 28 - Particella 258 - Subaltemo 32 >
VIA GIUNIO BRUTO

Ultima planimetria in atti
Dichiarazione di N.C.
Data presentazione: 27/05/1999 - Data: 29/06/2021 - n. T374845 - Richiedente: GNUGRL78M05B157S
Denuncia di variazione
Totale schede: 1 - Formato di acquisizione: A4(210x297) - Geom. Cordoli Massimo

RISERVATO ALL'UFFICIO

Identificativi catastali
F. 28

Iscritto all'albo de Geometri
della provincia di Verona 1004

B2304/99

MODULARIO
a r.r.n. 497



MINISTERO DELLE FINANZE
DIPARTIMENTO DEL TERRITORIO

DL 228/96 PROT. N. 31983/99

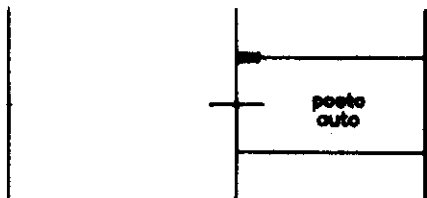
MOD. BN (CEU)

LIRE
200

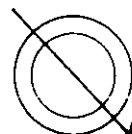
CATASTO EDILIZIO URBANO (RDL 13-4-1939, n. 652)

Planimetria di u.i.u. in Comune di **Desenzano d/G** via **Giunio Bruto** civ.

PIANO INTERRATO
h=2.50



ORIENTAMENTO



SCALA DI 1:200

Catasto dei Fabbricati - Situazione al 29/06/2021 - Comune di DESENZANO DEL GARDA (D284) - < Sez. urbana NCT - Foglio 28 - Particella 258 - Subaltemo 33 >
VIA GIUNIO BRUTO Piano S1

Ultima planimetria in atti

Data presentazione: 27/05/1999 - Data: 29/06/2021 - n. T374846 - Richiedente: GNUGRL78M05B157S
Dichiarazione di N.C. Denuncia di variazione
Totale schede: 1 - Formato di acquisizione: A4(210x297) - Formato stampa richiesto: A4(210x297)
Compilata dal **Geom. Cordiali Massimo**

RISERVATO ALL'UFFICIO

Identificativi catastali
F. **28**

Iscritto all'albo de **Geometri**
della provincia di **Verona** / 1004

B2304/99

MODULARIO
a r.r. n. 497



MINISTERO DELLE FINANZE
DIPARTIMENTO DEL TERRITORIO

31985/99

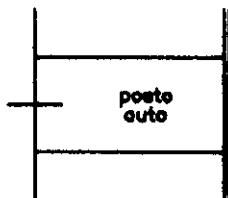
MOD. BN (CEU)

LIRE
200

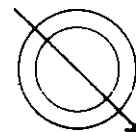
CATASTO EDILIZIO URBANO (RDL 13-4-1939, n. 652)

Planimetria di u.i.u. in Comune di **Desenzano d/G** via **Giunio Bruto** civ.

PIANO INTERRATO
h=2.50



ORIENTAMENTO



SCALA DI 1:200

Catasto dei Fabbricati - Situazione al 29/06/2021 - Comune di DESENZANO DEL GARDA (D284) - < Sez. urbana NCT - Foglio 28 - Particella 258 - Subalterno 34 - VIA GIUNIO BRUTO Piano S1

Ultima planimetria in atti

Dichiarazione di N.C.
Denuncia di variazione

Compilata dal **Geom. Cordoli Massimo**
Iscritto all'albo de **Geometri**
della provincia di **Verona** **1994**

RISERVATO ALL'UFFICIO

B2304/99

Identificativi catastali
F. **28**

Iscritto all'albo de **Geometri**
della provincia di **Verona** **1994**

Roma - Istituto Poligrafico e Zecca dello Stato - P.V.

MODULARIO
a r.r. n. 497



MINISTERO DELLE FINANZE
DIPARTIMENTO DEL TERRITORIO *

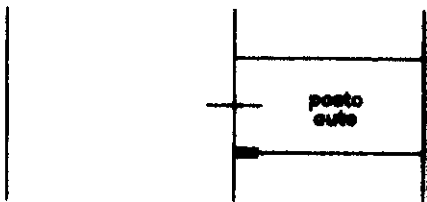
CATASTO EDILIZIO URBANO (RDL 13-4-1939, n. 652)

MOD. BN (CEU)

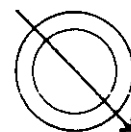
LIRE
200

Planimetria di u.i.u. in Comune di **Desenzano d/G** via **Giunio Bruto** civ.

PIANO INTERRATO
h=2.50



ORIENTAMENTO



SCALA DI 1: 200

Catasto dei Fabbricati - Situazione al 29/06/2021 - Comune di DESENZANO DEL GARDA (D284) - < Sez. urbana NCT - Foglio 28 - Particella 258 - Subalterno 35 >
VIA GIUNIO BRUTO Piano S1

Ultima planimetria in atti

Data presentazione: 27/05/1999 - Data: 29/06/2021 - n. T374848 - Richiedente: GNUGRL78M05B157S
Dichiarazione di N.C. Denuncia di variazione
Totale schede: 1 - Formato di acquisizione: A4(210x297) - Formato stampa richiesto: A4(210x297)
Geom. **Cordioli Massimo**

Compilata dal **Geom. Cordioli Massimo**

Iscritto all'albo de **Geometri**
della provincia di **Verona** n. **1004**

RISERVATO ALL'UFFICIO

B2304/99

Identificativi catastali
F. **28**

MODULARIO
a r.r. n. 497



MINISTERO DELLE FINANZE
DIPARTIMENTO DEL TERRITORIO

MOD. BN (CEU)

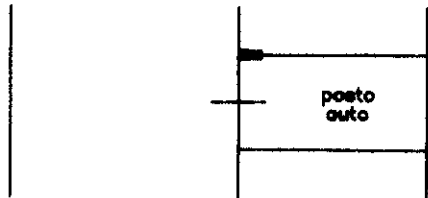
CATASTO EDILIZIO URBANO (RDL 13-4-1939, n. 652)

31984/99

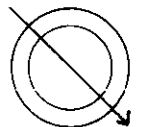
LIRE
200

Planimetria di u.i.u. in Comune di **Desenzano d/G** via **Giunio Bruto** civ.

PIANO INTERRATO
h=2.50



ORIENTAMENTO




SCALA DI 1:200

Catasto dei Fabbricati - Situazione al 29/06/2021 - Comune di DESENZANO DEL GARDA (D284) - < Sez. urbana NCT - Foglio 28 - Particella 258 - Subalterno 36 >
VIA GIUNIO BRUTO Piano S1

Ultima planimetria in atti

Dichiarazione di N.C.
Denuncia di variazione
Data presentazione: 27/05/1999 - Data: 29/06/2021 - n. T374849 - Richiedente: GNUGRL78M05B157S

Compilata dal **Geom. Cordoli Massimo**
Iscritto all'albo de **Geometri**
della provincia di **Verona** il **10** 1994



RISERVATO ALL'UFFICIO

Identificativi catastali
F. **28**

B2304/99

MODULARIO
a r.r. n. 497



MINISTERO DELLE FINANZE
DIPARTIMENTO DEL TERRITORIO

CATASTO EDILIZIO URBANO (RDL 13-4-1939, n. 652)

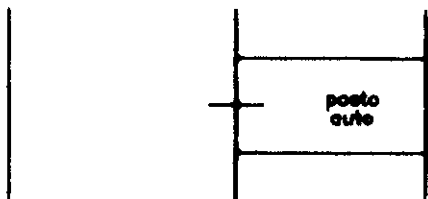
MOD. BN (CEU)

LIRE
200

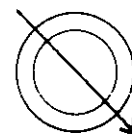
31988/99

Planimetria di u.i.u. in Comune di **Desenzano d/G** via **Giunio Bruto** civ.

PIANO INTERRATO
h=2.50



ORIENTAMENTO



SCALA DI 1:200

Catasto dei Fabbricati - Situazione al 29/06/2021 - Comune di DESENZANO DEL GARDA (D284) - < Sez. urbana NCT - Foglio 28 - Particella 258 - Subalterno 37 >
VIA GIUNIO BRUTO Piano S1

Ultima planimetria in atti

Data presentazione: 27/05/1999 - Data: 29/06/2021 - n. T374387 - Richiedente: GNUGRL78M05B157S
Totale superficie: ... Formato di acquisizione: A4(210x297) - Formato stampa richiesto: A4(210x297)
Dichiarazione di N.G.
Denuncia di variazioni
Compilata dal **Geom. Cordoli Massimo** (titolo: cognome e nome)

Identificativi catastali
F. **28**

Iscritto all'albo de **Geometri**
della provincia di **Verona** **11** 1994

RISERVATO ALL'UFFICIO

B2304/99

Ufficio Poligrafico e Zecca dello Stato - P.V.

MODULARIO
a.r.f. n. 497



MINISTERO DELLE FINANZE
DIPARTIMENTO DEL TERRITORIO

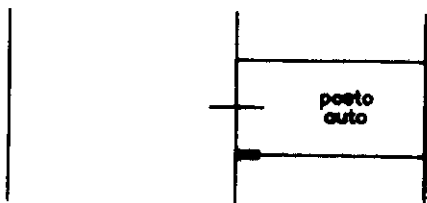
MOD. BN (CEU)

CATASTO EDILIZIO URBANO (RDL 13-4-1939, n. 652)

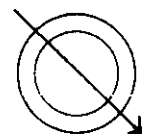
LIRE
200

Planimetria di u.i.u. in Comune di **Desenzano d/G** via **Giunio Bruto** civ.

PIANO INTERRATO
h=2.50



ORIENTAMENTO



SCALA DI 1:200

Catasto dei Fabbricati - Situazione al 29/06/2021 - Comune di DESENZANO DEL GARDA (D284) - < Sez. urbana NCT - Foglio 28 - Particella 258 - Subaltemo 38 >
VIA GIUNIO BRUTO Piano S1

Ultima planimetria in atti
Dichiarazione di N.C.
Denuncia di variazione
Compilata dal **Geom. Cordoli Massimo**
Isritto all'albo de **Geometri**
della provincia di **Verona** n. **110** 1994

RISERVATO ALL'UFFICIO

Identificativi catastali

F. **28**

B2304/99

MODULARIO
a r.r. n. 497



MINISTERO DELLE FINANZE
DIPARTIMENTO DEL TERRITORIO

CATASTO EDILIZIO URBANO (RDL 13-4-1939, n. 652)

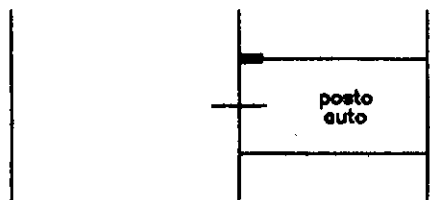
3-1990 / 88

MOD. BN (CEU)

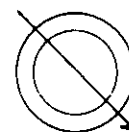
LIRE
200

Planimetria di u.i.u. in Comune di **Desenzano d/G** via **Giunio Bruto** civ.

PIANO INTERRATO
h=2.50



ORIENTAMENTO



SCALA DI 1:200

Catasto dei Fabbricati - Situazione al 29/06/2021 - Comune di DESENZANO DEL GARDA (D284) - < Sez. urbana NCT - Foglio 28 - Particella 258 - Subaltemo 39 >
VIA GIUNIO BRUTO Piano S1

Ultima planimetria in atti

Data presentazione: 27/05/1999 - Data: 29/06/2021 - n. T374389 - Richiedente: GNUGRL78M05B157S
Totale superficie: 2.8 m² - Formato stampa richiesto: A4(210x297) - Formato stampa richiesto: A4(210x297)

Dichiarazione di N.C.
Dichiarazione di variazione

Compilata da **Geom. Cordoli Massimo**
(titolo, cognome e nome)

Identificativi catastali
F. 2.8

Iscritto all'albo de **Geometri**
Verona 1004

RISERVATO ALL'UFFICIO

B2304/99

Istituto Poligrafico e Zecca dello Stato - PV

MODULARIO
a r.r. n. 497




MINISTERO DELLE FINANZE
DIPARTIMENTO DEL TERRITORIO
*Scala originale non disponibile.**

(VERSATE €. 50.000)
DL. 323/83 PROT. N. 37931/99
(RDL 13-4-1939, n. 652)

MOD. BN (CEU)

LIRE
200

Planimetria di u.i.u. in Comune di **Desenzano d/G** via **Giunio Bruto** civ.....



Catasto dei Fabbricati - Situazione al 29/06/2021 - Comune di DESENZANO DEL GARDA (D284) - < Sez. urbana NCT - Foglio 28 - Particella 258 - Subalterno 40 >
VIA GIUNIO BRUTO Piano S1

Nome: Istituto Poligrafico e Zecca dello Stato - P.V.

Ultima planimetria in atti
Dichiarazione di N.C.
Denuncia di variazione
Totale schede: 1 - Formato di acquisizione: A4(210x297)

Compilata dal **Geom. Cordoli Massimo**
Richiedente: **GNUGRL78M05B157S**

Iscritto all'albo de **Geometri**
della provincia di **Verona** anno **1994**

RISERVATO ALL'UFFICIO

B2304/99

Identificativi catastali
F. **28**
250 **40**

MODULARIO
a r.r. n. 487



MINISTERO DELLE FINANZE
DIPARTIMENTO DEL TERRITORIO

(VERSATE C. 60 900)
DL. 323/93 PROT. N. 31992/99

MOD. BN (CEU)

LIRE
200

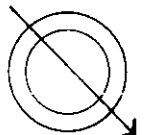
CATASTO EDILIZIO URBANO (RDL 13-4-1939, n. 652)

Planimetria di u.i.u. in Comune di **Desenzano d/G** via **Giunio Bruto** civ.

PIANO INTERRATO
h=2.60



ORIENTAMENTO



SCALA DI 1:200

Situazione al 29/06/2021 - Comune di DESENZANO DEL GARDA (D284) - < Sez. urbana NCT - Foglio 28 - Particella 258 - Subaltemo 41 >
CATASTO DEI FABBRICATI - VIA GIUNIO BRUTO Piano S1

Ultima planimetria in atti

Dichiarazione di N.C.
Denuncia di variazione
Data presentazione: 27/05/1999 - Data: 29/06/2021 - n. T374391 - Richiedente: GNUGRL78M05B157S
Totale schede: 1 - Formato di acquisizione: A4(210x297) - For. Geom. C. Cordioli Massimo

Compilata dal **Geom. Cordioli Massimo**

Iscritto all'albo de **Geometri**

della provincia di **Verona** n. **1994**

RISERVATO ALL'UFFICIO

B2304/99

Identificativi catastali
F. 28
28/00 44

MODULARIO
a.r.f.n. 497



MINISTERO DELLE FINANZE
DIPARTIMENTO DEL TERRITORIO *

50 000
DL 22/12/1989 PROCL N
31933 799

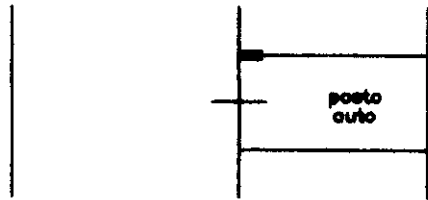
MOD. BN (CEU)

LIRE
200

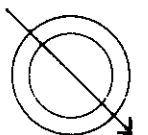
CATASTO EDILIZIO URBANO (RDL 13-4-1939, n. 652)

Planimetria di u.i.u. in Comune di **Desenzano d/G** via **Giunio Bruto** civ.

PIANO INTERRATO
h=2.50



ORIENTAMENTO



SCALA DI 1:200

Attestazione al 29/06/2021 - Comune di DESENZANO DEL GARDA (D284) - < Sez. urbana NCT - Foglio 28 - Particella 258 - Subalterno 42 >
CATASTO DEI FABBRICATI - VIA GIUNIO BRUTO Piano S1

Ultima planimetria in atti

Dichiarazione di N.C.
Denuncia di variazione
Compilata dal **Geom. Cordoli Massimo**
Richiedente: GNUGRL78M05B157S
Motto, cognome e nome

Isritto all'albo de **Geometri**
della provincia di **Verona** 1/1/1994

RISERVATO ALL'UFFICIO

B2304/99

Identificativi catastali
F. 28

MODULARIO
a r.r. n. 497



MINISTERO DELLE FINANZE
DIPARTIMENTO DEL TERRITORIO *

50 000
DL 22/30 PROI N
31933 799

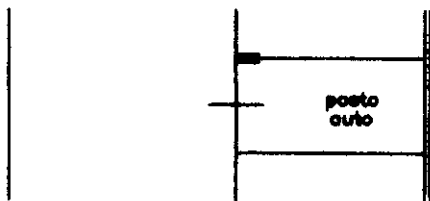
MOD. BN (CEU)

LIRE
200

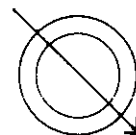
CATASTO EDILIZIO URBANO (RDL 13-4-1939, n. 652)

Planimetria di u.i.u. in Comune di Desenzano d/G via Giunio Bruto civ.

PIANO INTERRATO
h=2.50



ORIENTAMENTO



SCALA DI 1:200

Attestazione al 29/06/2021 - Comune di DESENZANO DEL GARDA (D284) - < Sez. urbana NCT - Foglio 28 - Particella 258 - Subaltemo 42 >
CATASTO DEI FABBRICATI - VIA GIUNIO BRUTO Piano S1

Ultima planimetria in atti

Dichiarazione di N.C.
Denuncia di variazione

Compilata dal
Richiedente: GNUGRL78M05B157S
Michele Cognigni e nome

RISERVATO ALL'UFFICIO

Totale schede: 1 - Formato di acquisizione: A4(210x297) - Formato stampa richiesto: A4(210x297)

Geom. Cordoli Massimo

Iscritto all'albo de Geometri
della provincia di Verona il 1/1/1994

Identificativi catastali
F. 28

B2304/99

MODULARIO
a r.r. n. 497



MINISTERO DELLE FINANZE
DIPARTIMENTO DEL TERRITORIO

CATASTO EDILIZIO URBANO (RDL 13-4-1939, n. 652)

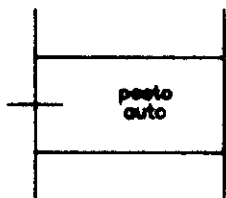
MOD. BN (CEU)

LIRE
200

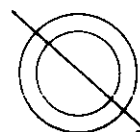
30 600
31934/99

Planimetria di u.i.u. in Comune di **Desenzano d/G** via **Giunio Bruto** civ.

PIANO INTERRATO
h=2.50



ORIENTAMENTO



SCALA DI 1:200

Catasto dei Fabbricati - Situazione al 29/06/2021 - Comune di DESENZANO DEL GARDA (D284) - < Sez. urbana NCT - Foglio 28 - Particella 258 - Subalterno 43 >
VIA GIUNIO BRUTO Piano S1

Ultima planimetria in atti

Data presentazione: 27/05/1999 - Data: 29/06/2021 - n. T374423 - Richiedente: GNUGRL78M05B157S
Dichiarazione di N.C. **Compilata dal** **Geom. Cordoli Massimo**
Dichiarazione di variazione (titolo, cognome e nome)

Identificativi catastali
F. **28**
Iscritto all'albo de **Geometri**
della provincia di **Verona** n. **1004**

RISERVATO ALL'UFFICIO

B2304/99

MODULARIO
a r.r. n. 497



MINISTERO DELLE FINANZE
DIPARTIMENTO DEL TERRITORIO

CATASTO EDILIZIO URBANO (RDL 13-4-1939, n. 652)

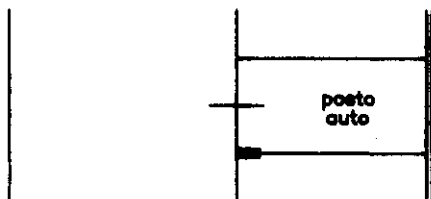
MOD. BN (CEU)

31995799

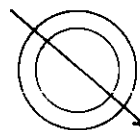
LIRE
200

Planimetria di u.i.u. in Comune di **Desenzano d/G** via **Giunio Bruto** civ.

PIANO INTERRATO
h=2.50



ORIENTAMENTO



SCALA DI 1:200

Comune di DESENZANO DEL GARDA (D284) - < Sez. urbana NCT - Foglio 28 - Particella 258 - Subaltemo 44 >
CATASTO DEI FABBRICATI - Situazione al 29/06/2021 - Comune di DESENZANO DEL GARDA (D284) - < Sez. urbana NCT - Foglio 28 - Particella 258 - Subaltemo 44 >
VIA GIUNIO BRUTO Piano S1

Ultima planimetria in atti

Dichiarazione di N.C.
Data presentazione: 27/05/1999 - Data: 29/06/2021 - n. T374424 - Richiedente: GNUGRL78M05B157S
Denuncia di variazione
Totale schede: 1 - Formato di acquisizione: A4(210x297) - Formato stampa: A4(210x297)

Geom. **Cordion Massimo**

Isritto all'albo de **Geometri**
della provincia di **Verona** 1/1/1994

RISERVATO ALL'UFFICIO

B2304/99

MODULARIO
a r.r. n. 497



MINISTERO DELLE FINANZE
DIPARTIMENTO DEL TERRITORIO

CATASTO EDILIZIO URBANO (RDL 13-4-1939, n. 652)

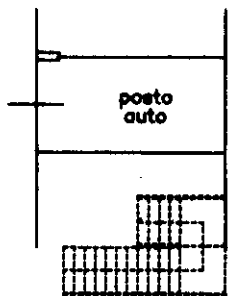
MOD. BN (CEU)

LIRE
200

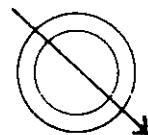
37996/99

Planimetria di u.i.u. in Comune di **Desenzano d/G** via **Giunio Bruto** civ.

PIANO INTERRATO
h=2.50



ORIENTAMENTO



SCALA DI 1:200

Catasto dei Fabbricati - Situazione al 29/06/2021 - Comune di DESENZANO DEL GARDA (D284) - < Sez. urbana NCT - Foglio 28 - Particella 258 - Subalterno 45 >
VIA GIUNIO BRUTO Piano S1

Ultima planimetria in atti

Data presentazione: 27/05/1999 - Data: 29/06/2021 - n. T374425 - Richiedente: GNUGRL78M05B157S...
Dichiarazione di N.5 **Compilata dal** (titolo, cognome e nome)
Dichiarazione di variazioni **Geom. Cordoli Massimo**

Identificativi catastali
F. **28**

Iscritto all'albo de **Geometri**
Verona 1994



RISERVATO ALL'UFFICIO

B2306/99

MODULARIO
a r.f.n. 497



MINISTERO DELLE FINANZE
DIPARTIMENTO DEL TERRITORIO

(VERSATE E. 50.000)
DL 323/93 PROT N. _____

MOD. BN (CEU)

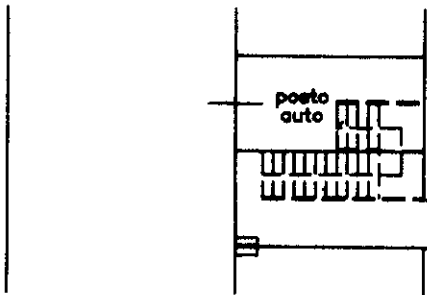
CATASTO EDILIZIO URBANO (RDL 13-4-1939, n. 652)

31997/99

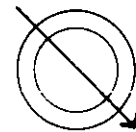
LIRE
200

Planimetria di u.i.u. in Comune di **Desenzano d/G** via **Giunio Bruto** civ. _____

PIANO INTERRATO
h=2.50



ORIENTAMENTO



SCALA DI 1:200

Catasto dei Fabbricati - Situazione al 29/06/2021 - Comune di DESENZANO DEL GARDA (D284) - < Sez. urbana NCT - Foglio 28 - Particella 258 - Subalterno 46 >
VIA GIUNIO BRUTO Piano S1

Ultima planimetria in atti

Dichiarazione di N.C.
Denuncia di variazione

Compilata dal **Geom. Cordioli Massimo**

RISERVATO ALL'UFFICIO

Identificativi catastali
F. **28**

Iscritto all'albo de **Geometri**
della provincia di **Verona** n. **1994**

B2304/99

Elaborazione: Istituto Poligrafico e Zecca dello Stato - P.V.

(VERSIONE L. 50.000)

DL 226/96 PROT. N. _____

MODULARIO
a r.r. n. 497



MINISTERO DELLE FINANZE
DIPARTIMENTO DEL TERRITORIO

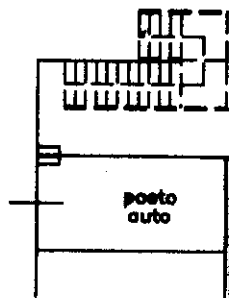
CATASTO EDILIZIO URBANO (RDL 13-4-1939, n. 652)

MOD. BN (CEU)

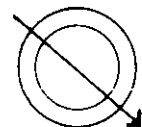
LIRE
200

Planimetria di u.i.u. in Comune di **Desenzano d/G** via **Giunio Bruto** civ. _____

PIANO INTERRATO
h=2.50



ORIENTAMENTO



SCALA DI 1:200

Catasto dei Fabbricati - Situazione al 29/06/2021 - Comune di DESENZANO DEL GARDA (D284) - < Sez. urbana NCT - Foglio 28 - Particella 258 - Subalterno 47>
VIA GIUNIO BRUTO Piano S1

Ultima planimetria in atti

Dichiarazione di N.C.
Denuncia di variazione

Compilata dal **Geom. Cordoli Massimo**
Richiedente: GNUGRL78M05B157S
(Titolo, Cognome e Nome)

RISERVATO ALL'UFFICIO

Data presentazione: 27/05/1999 - Data: 29/06/2021 - n. T374427 - Richiedente: GNUGRL78M05B157S
Totale schede: 1 - Formato di acquisizione: A4(210x297) - Formato stampa richiesto: A4(210x297)

Geom. **Cordoli Massimo**

Iscritto all'albo de **Geometri**
della provincia di **Verona** - 1994

Identificativi catastali

F. **28**

B2304/99