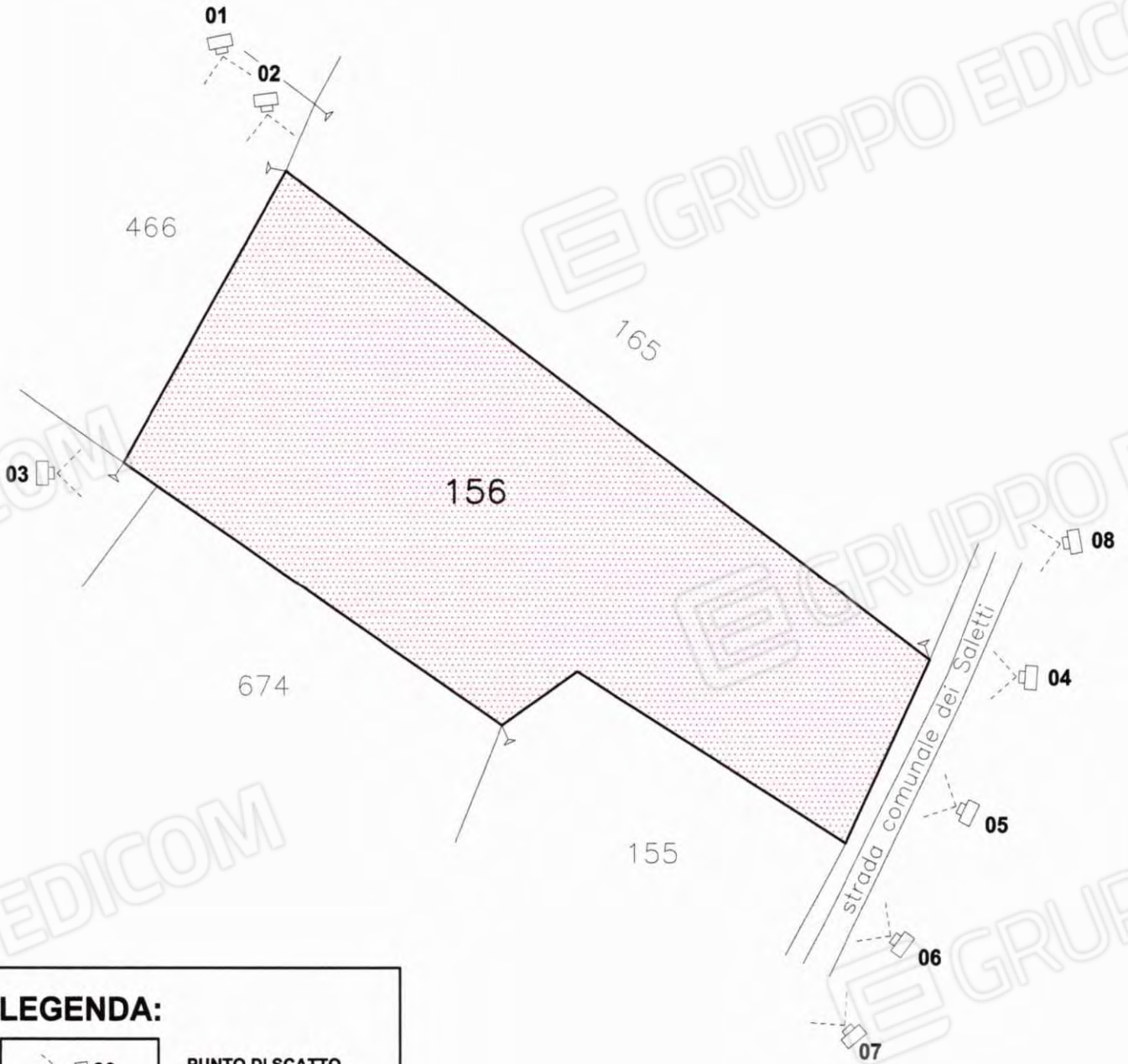
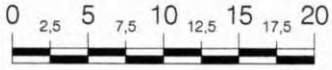


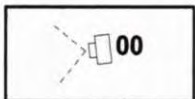
DOCUMENTAZIONE FOTOGRAFICA

(ingrandimento di mappa con indicazione dei punti di scatto)


Scala 1:500



LEGENDA:



PUNTO DI SCATTO
(posizione indicativa)



TERRENO STAGGITO
(posizione indicativa)

Ortofoto Regionali



150m


Ortofoto Regionali




POSIZIONE INDICATIVA

30m

Fotografia n.01



Fotografia n.02



Fotografia n.03



Fotografia n.04




Fotografia n.05



Fotografia n.06



Fotografia n.07



Fotografia n.08



St. Tecn. RONCHI Geom. OSVALDO – Piazza Alpini, n.28 – 25052 PIANCOGNO (BS)
Tel. +39 329 9870898 e-mail studio.ronchiosvaldo@gmail.com