

FOTOCOPIA DELLE PLANIMETRIE

RICEVUTA DI AVVENUTA DENUNCIA
 DI VARIAZIONE

PROTOCOLLO N. B00756/99
 DATA DI REALIZZAZIONE DELLE OPERE 01/12/1998

Tipo Mappale n. 8090/98 Unita' a destinazione ordinaria n. 6 Unita' in soppressione n. 3
 Dati del C.T. Fgl 20 Num. 145 speciale e particolare n. - Unita' in variazione n. -
 Beni comuni non censibili n. - Unita' in costituzione n. 6

Motivo della Variazione : Divisione, Fusione, Ampliamento, Ristrutturazione

UNITA' IMMOBILIARI

PARTITA OP.	SEZ.	IDENTIFICATIVO		SUB. UBICAZIONE	DATI DI CLASSAMENTO PROPOSTI										
		FGL	NUMERO		ZC	CAT	CL	CONS	SUP.CAT.	RENDITA					
1.	1000294	S	NCT	20	145	3									
2.	1000294	S	NCT	20	145	4									
3.	1000294	S	NCT	20	145	5									
4.	1000294	C	NCT	20	145	7	VIA S. GIOVANNI n. 55, p. T	U	C/6	3	30	39		108.000	
5.	1000294	C	NCT	20	145	8	VIA S. GIOVANNI n. 55, p. T	U	C/6	3	21	26		75.600	
6.	1000294	C	NCT	20	145	9	VIA S. GIOVANNI n. 55, p. T	U	C/6	3	21	25		75.600	
7.	1000294	C	NCT	20	145	10	VIA S. GIOVANNI n. 55, p. T	U	C/2	3	197	219		512.200	
8.	1000294	C	NCT	20	145	11	VIA S. GIOVANNI n. 55, p. 1-SI	U	A/2	5	6	131		900.000	
9.	1000294	C	NCT	20	145	12	VIA S. GIOVANNI n. 55, p. 1	U	A/2	5	6	126		900.000	

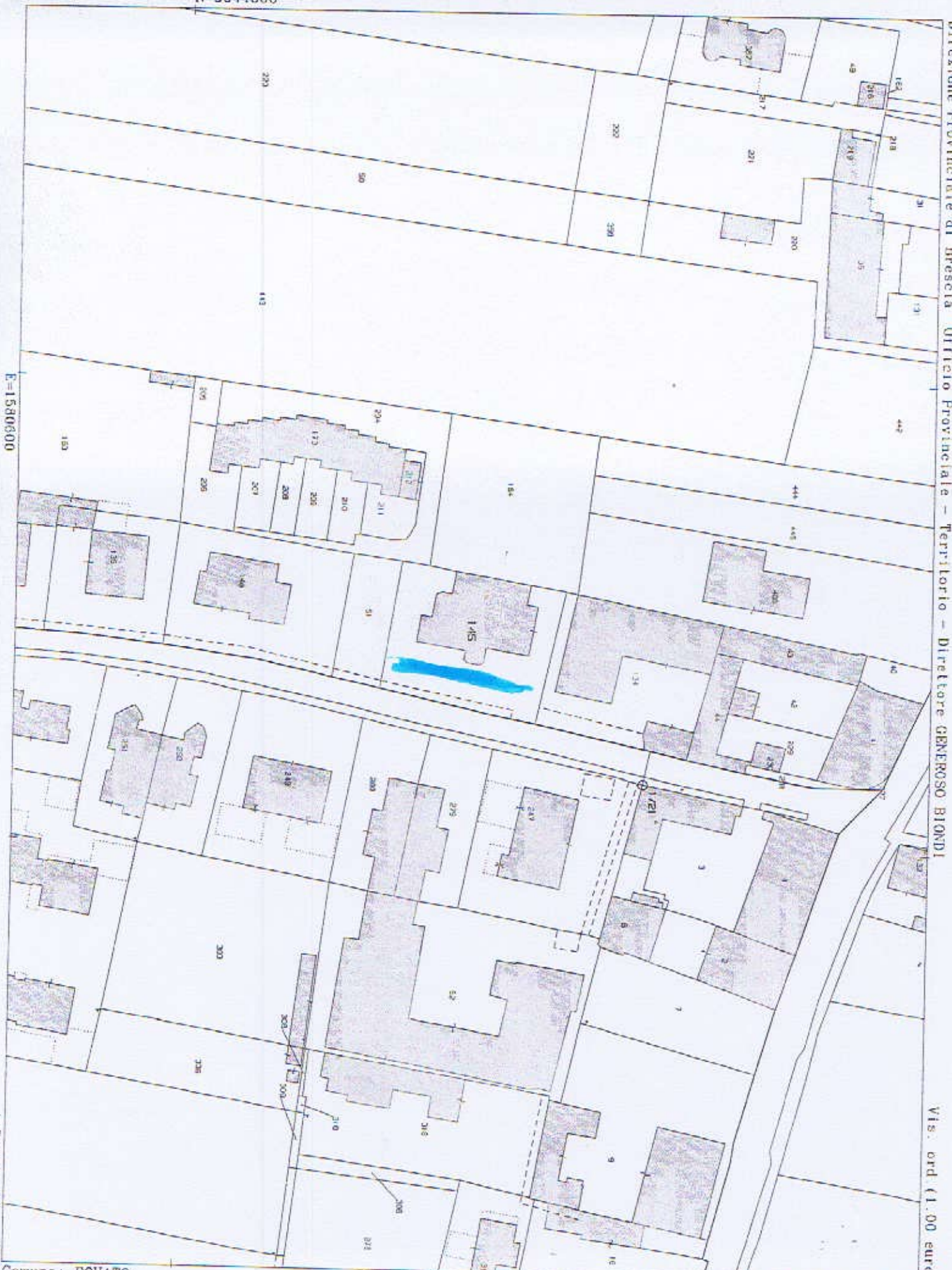


Riservato all'Ufficio

Data 23/02/99

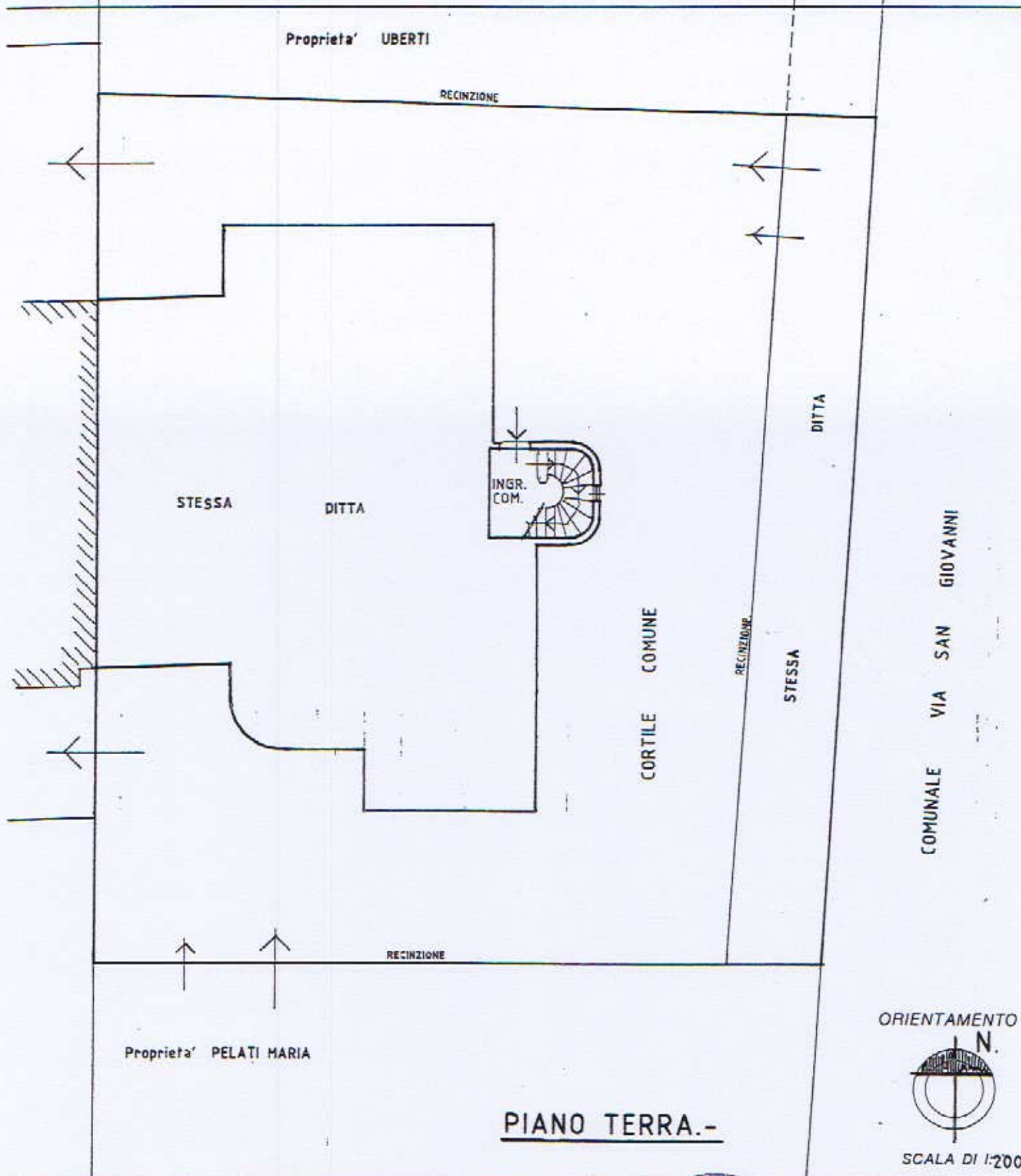
Protocollo B00756/99

L'incaricato
 NICRETTI GIUSEPPE
 OPER. TAV.





Planimetria di u.i.u. in Comune di ROVATO via SAN GIOVANNI civ. 55



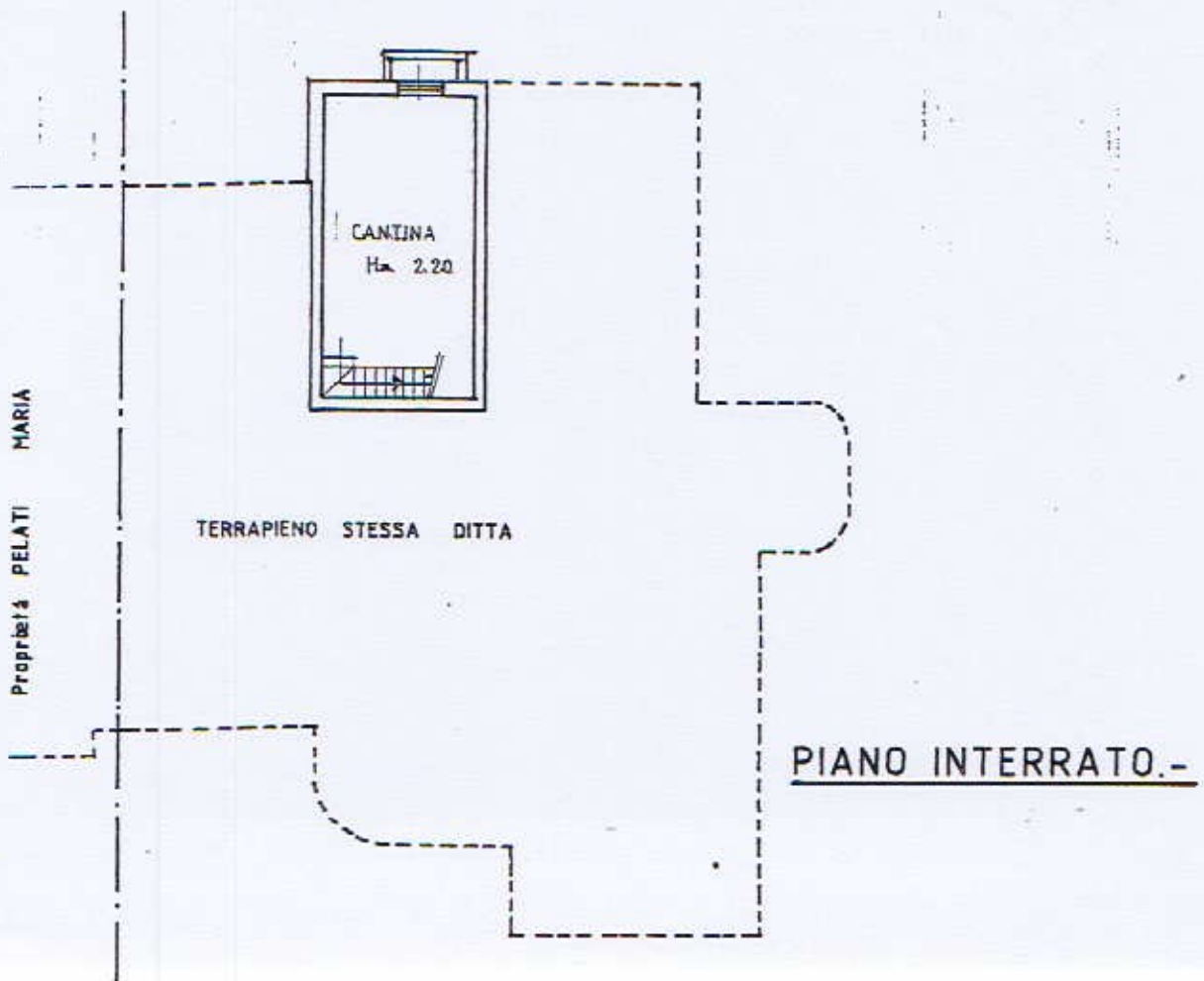
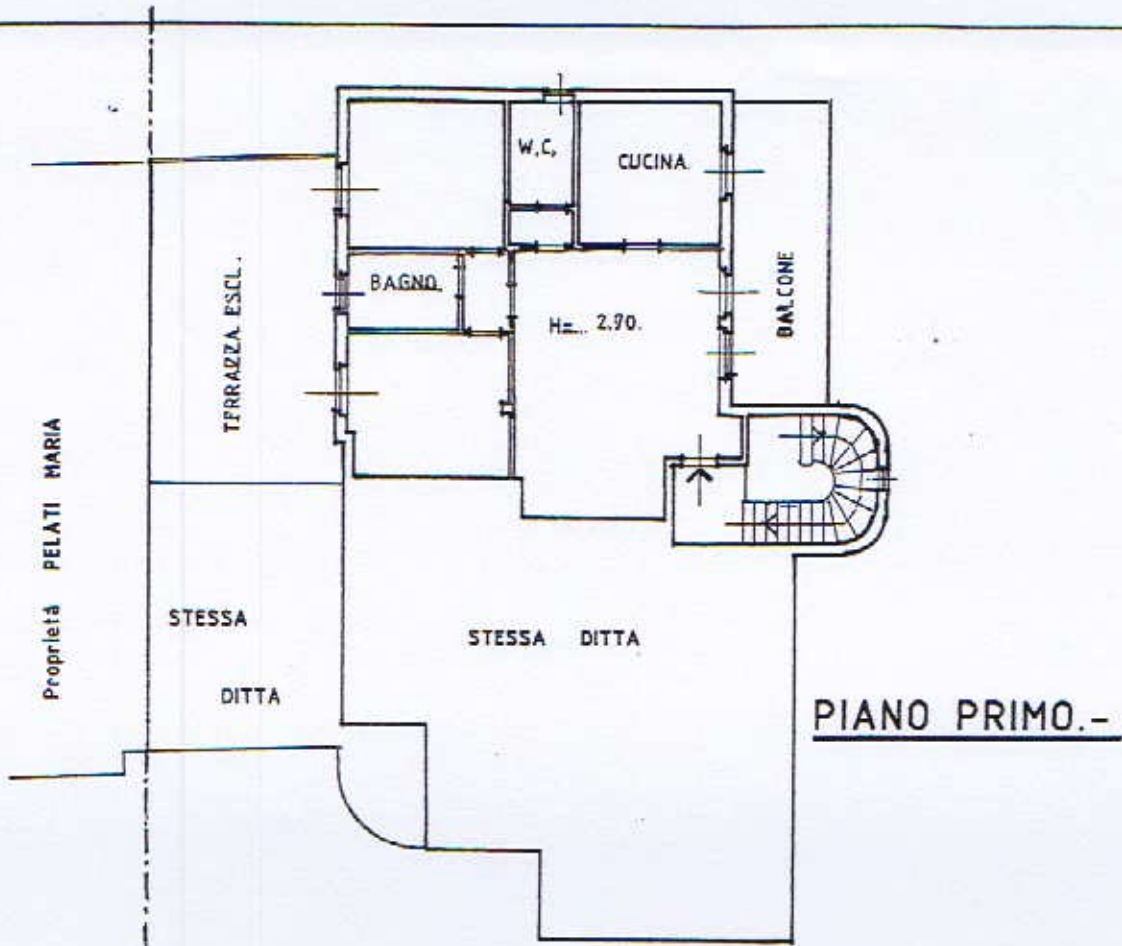
Dichiarazione di N.C.
Denuncia di variazione

Identificativi catastali
F. 20
n. 145 sub. 11

Compilata dal Geometra
(Titolo, cognome e nome)
METELI VIRGILIO
Iscritto all'albo dei Geometri
della provincia di BRESCIA n. 1368
data Gennaio 1999 Firma Virgilio Meteli



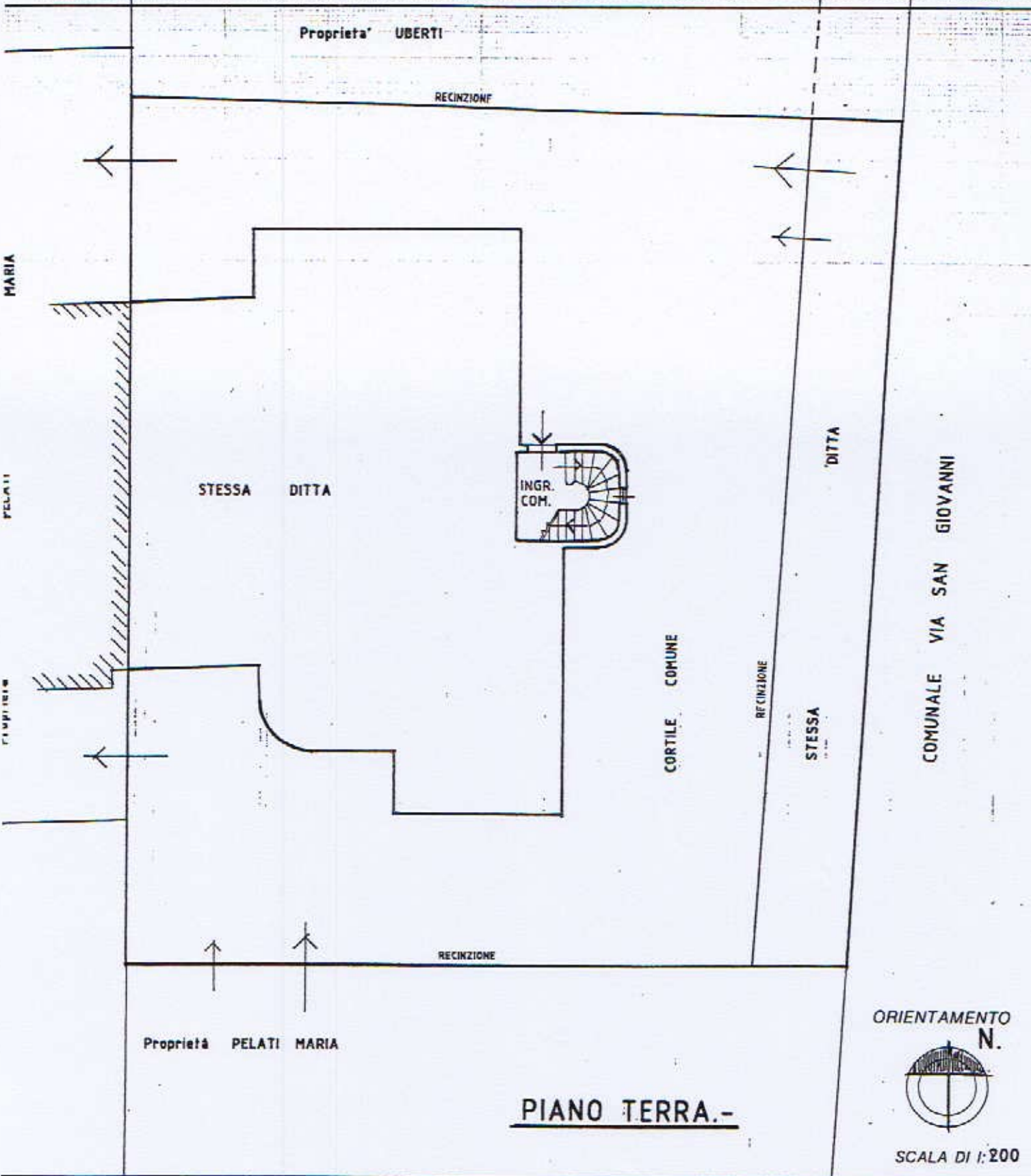
RISERVATO ALL'UFFICIO
PARITTA 1000 284



Streda
H



Planimetria di u.i.u. in Comune di ROVATO via SAN GIOVANNI civ. 55



Dichiarazione di N.C.
Denuncia di variazione

Identificativi catastali
F. 20
n. 145 sub. 12

Compilata dal Geometra
METELLI VIRGILIO
(Titolo, cognome e nome)
Iscritto all'albo dei Geometri
della provincia di BRESCIA n. 1368
data Gennaio 1999 Firma Metelli Virgilio



RISERVATO ALL'UFFICIO
PARTITA 1000 294

Proprietà PELATI MARIA

STESSA
DITTA

STESSA DITTA

TERRAZZA
ESCLUS.

BAGNO

M= 2.70

W.C.

CUCINA

BALCONE

PIANO PRIMO.-

sch. 13

MODULARIO
F. n. pr. ord. 497



MINISTERO DELLE FINANZE

DIREZIONE GENERALE DEL CATASTO E DEI SERVIZI TECNICI ERARIALI

Mod. B (Nuovo Catasto Edilizio Urbano)

Lire
200

NUOVO CATASTO EDILIZIO URBANO

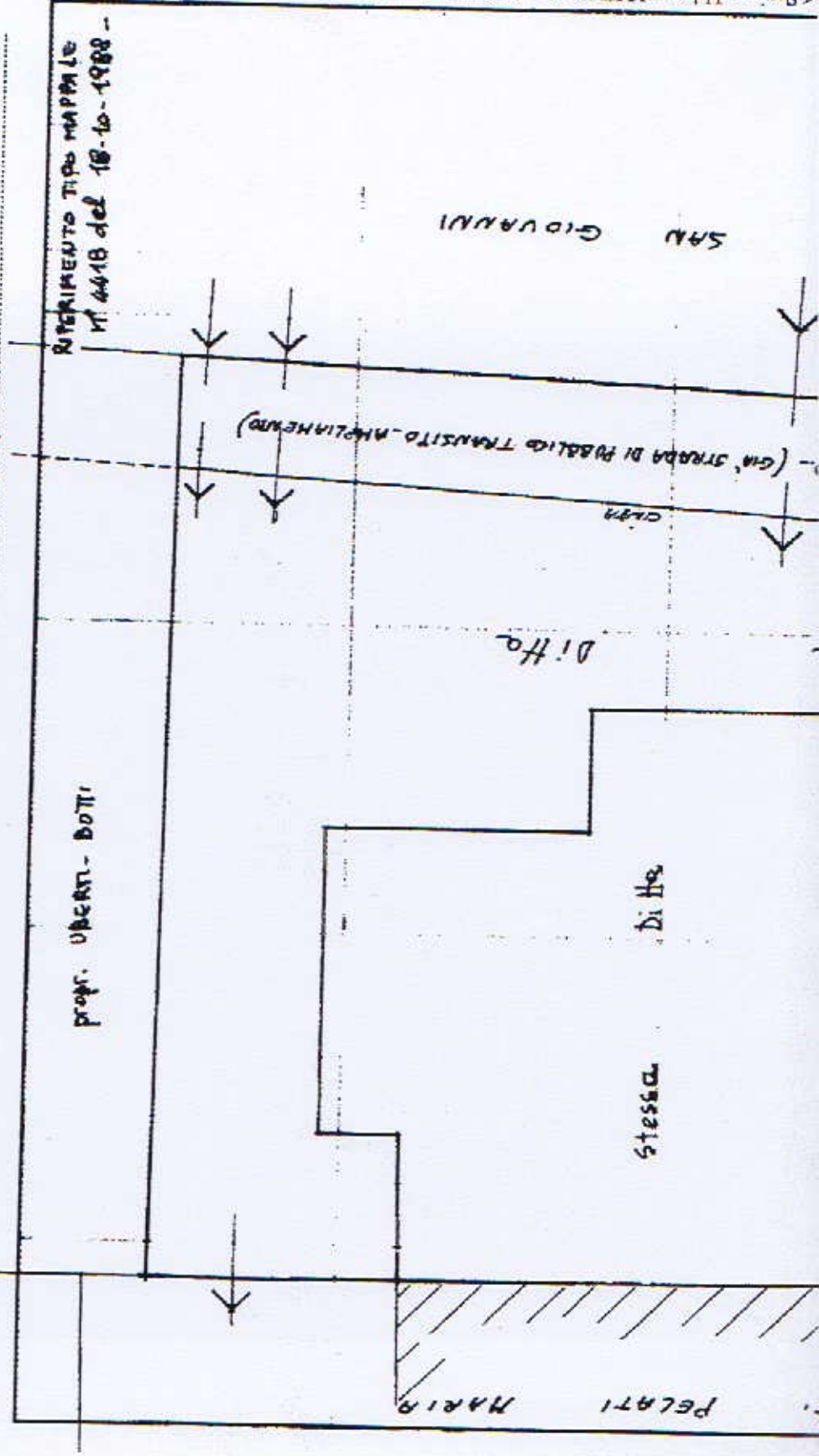
(A. DECRETO-LEGGE 13 APRILE 1976, N. 662)

Planimetria dell'immobile situato nel Comune di **ROVATO**

Via **SAN GIOVANNI**

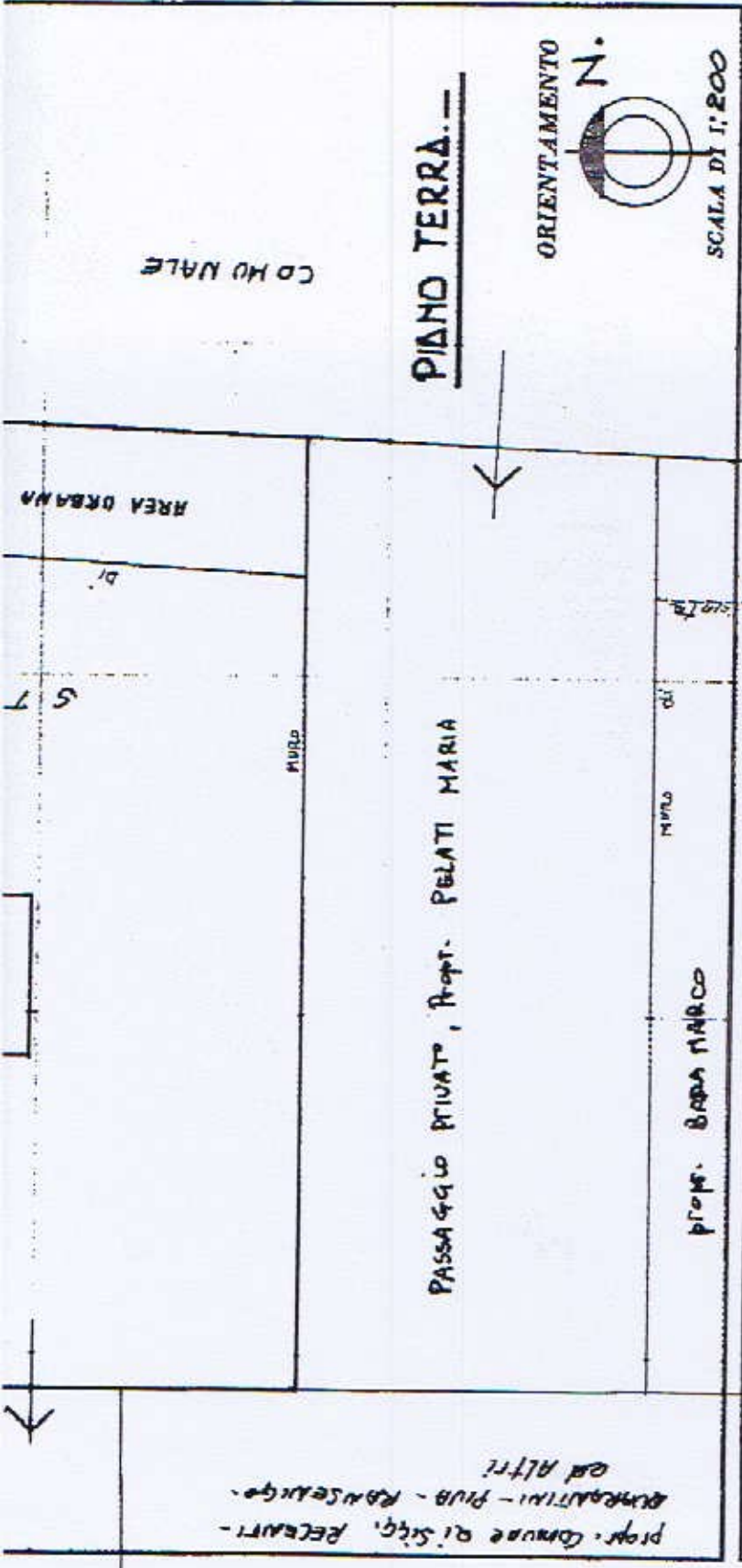
Ditta **BONA FAUSTINO T. CAZZAGO SAN MARTINO IL 20-09-1945**

Allegata alla dichiarazione presentata all'Ufficio Tecnico Erariale di **BRESCIA**



> Sezione Urbana: NCT Foglio: 20 Particella: 145 - Subalterno 6 >

Schema 6



Compilata dal Geometra
(Titolo, nome e cognome del tecnico)
METELLI VIRGILIO

Iscritto all'Albo dei Geometri n° 1368
 della Provincia di BRESCIA

DATA 02-08-1989

Firma: Luigi Virgilio



SPAZIO RISERVATO PER LE ANNOTAZIONI D'UFFICIO

PARTITA
FOGLIO
MAPPALE <u>Int. n. 131-132</u>
SUBALTERNO <u>b</u>

DATA

PROT. N°

schets 6



MINISTERO DELLE FINANZE
DIREZIONE GENERALE DEL CATASTO E DEI SERVIZI TECNICI ERARIALI

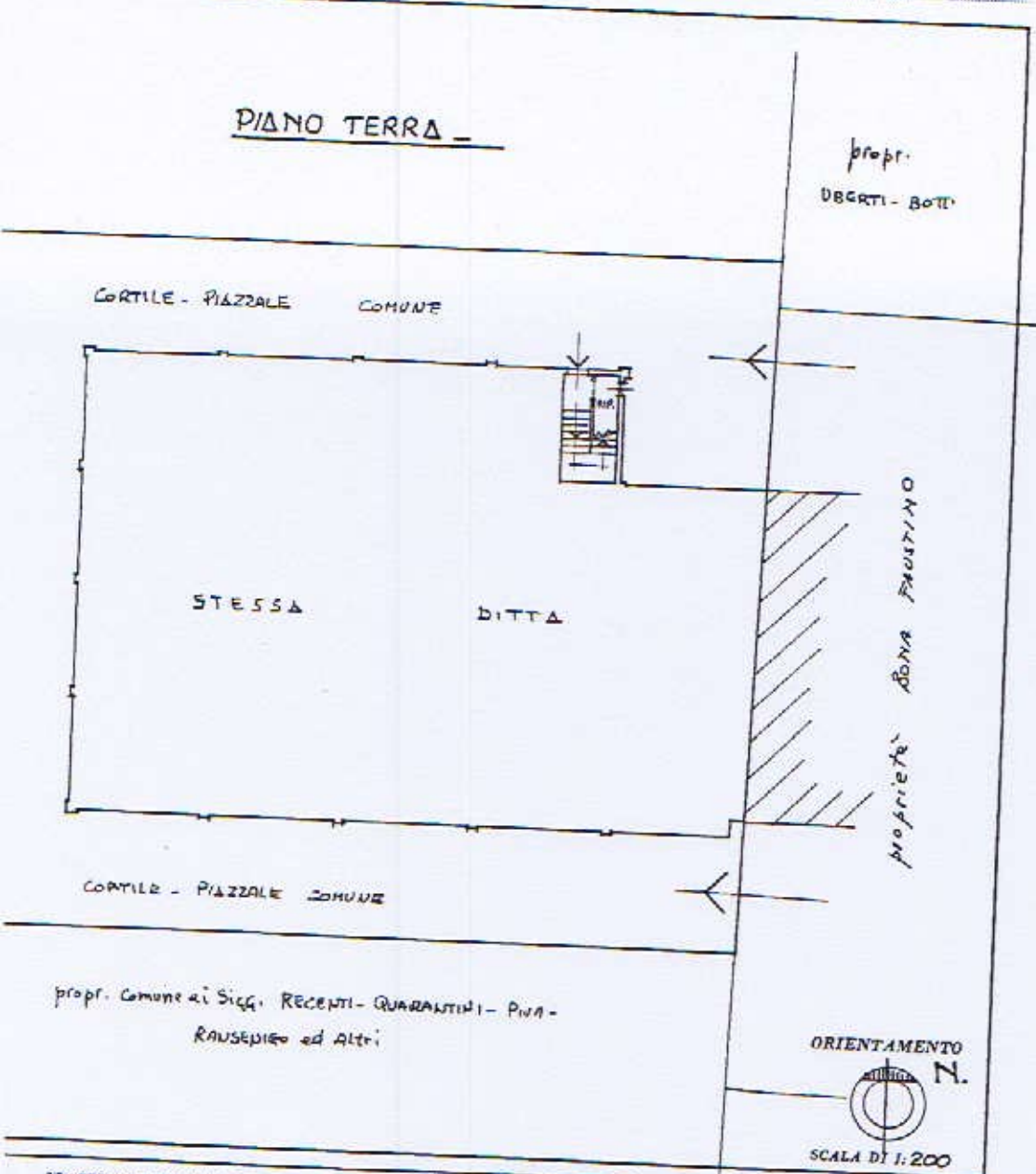
Mod. A (Nuovo Catasto Edilizio Urbano)

NUOVO CATASTO EDILIZIO URBANO

Lire
300

(R. DECRETI-LEGGE 12 APRILE 1945, N. 432)

Planimetria dell'immobile situato nel Comune di ROVATO Via SAN GIOVANNI
Data PELATI MARIA n. ROVATO il 27-01-1945-
Allegata alla dichiarazione presentata all'Ufficio Tecnico Erariale di BRESCIA-

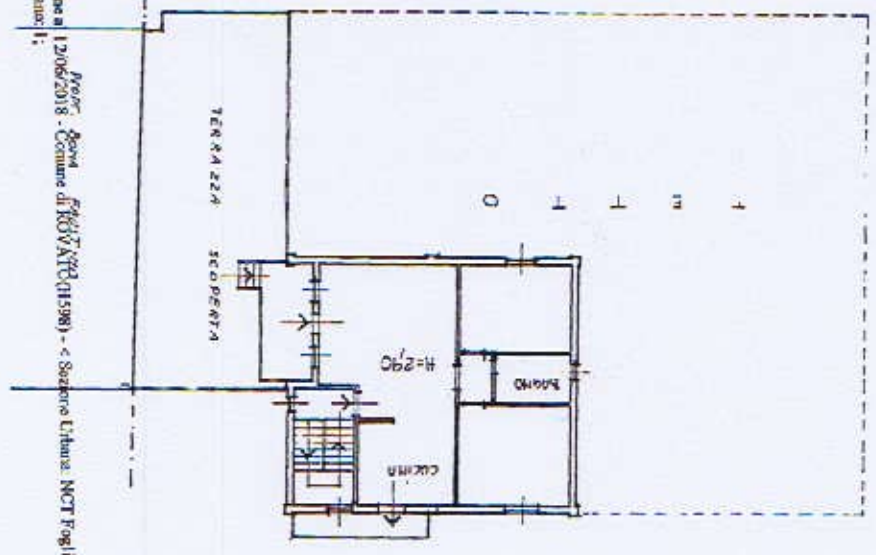


SPAZIO RISERVATO PER LE ANNOTAZIONI D'UFFICIO

PARTITA	
FOGLIO	20
MAPPALE	164
SUBALTERNO	4

Compilata dal Geometra
METELLI VIRGILIO
Iscritto all'Albo dei Geometri n° 1368
della Provincia di **BRESCIA**
DATA 02-08-1989
Firma: Metelli Virgilio

PIANO PRIMO



Per: *Spina* *F.lli* *V.lli* *1988*
Colato dai Ediltech - Situazione al 12/06/2018 - Comune di ROVATO (1598) - < Sezione Urban: NCT Foglio: 20 Particella: 164 - Subalterno 4 >
VIA SAN GIOVANNI n. 58 piano 1;

proprietà

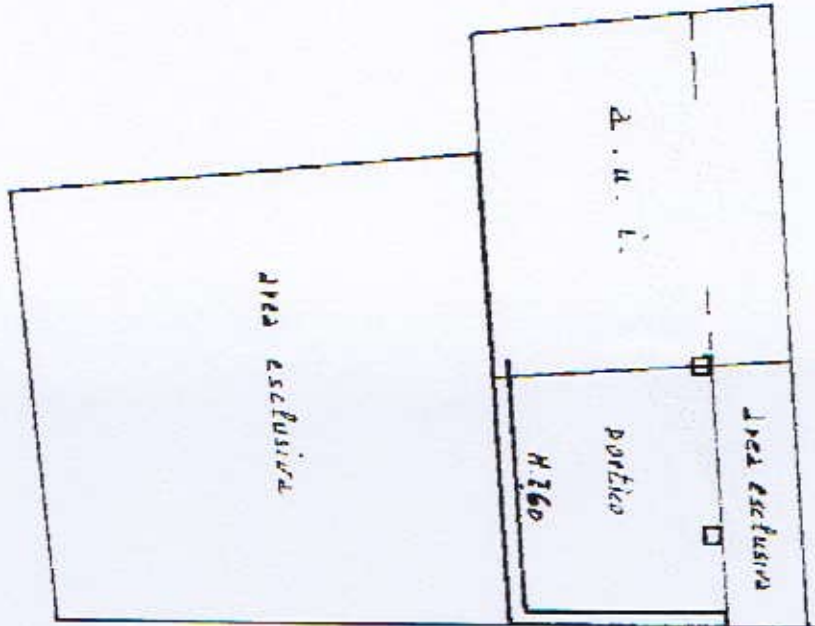
gradiati

Lu. g.

Agenzia del Territorio
CATASTO FABBRICATI
Ufficio provinciale di
Brescia

Dichiarazione protocollo n. 30962
Planimetria di u.i.u. in Comune di
Via San Giovanni

Sc. n. 1 Scala 1:200



PIANO TERRA



Data: 31/05/2018
Foglio: 1 - Foglio di acq.: A3(297x420) - Part. di scala: 1:1
n. 1
BS0101503 - Richiedente MARTINAZZOLI GUIDO - Ultima Planimetria in atti

del 30/10/2003
Rovato

civ. 40

Identificativi Catastali:
Sezione: NCT
Foglio: 15
Particella: 111
Subalterno: 4

Compilata da:
Pelati Alberto
Isoritto all'albo:
Geometri
Prov. Brescia N. 2777



