

**Agenzia del Territorio
CATASTO FABBRICATI**
Ufficio provinciale di
Brescia

Dichiarazione protocollo n. BS0125281 del 25/03/2008
Planimetria di u.i.u. in Comune di Travagliato
Via Santa Giulia

civ.

Identificativi Catastali:
Sezione: NCT
Foglio: 6
Particella: 677
Subalterno: 1

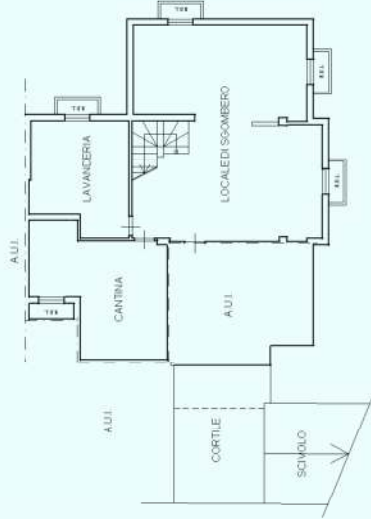
Compilata da:
Benzoni Giovanni
Iscritto all'albo:
Geometri.
Prov. Brescia

Scala 1: 200

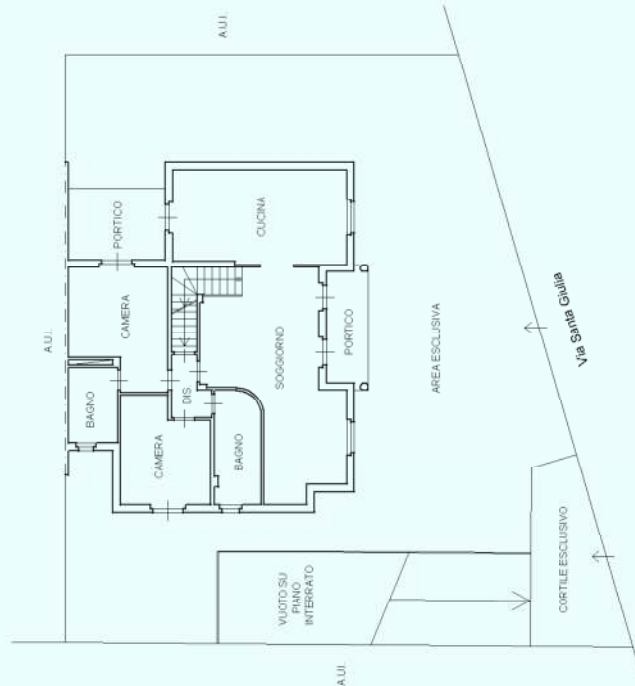
N. 4311

Ultima planimetria in atti

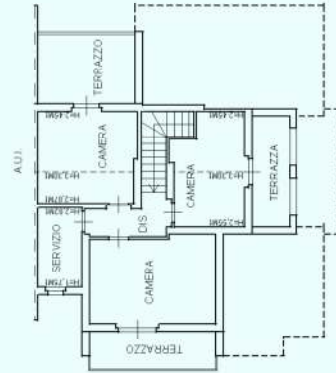
PIANO INTERRATO
H=2,40MT



PIANO TERRA
H=2,70MT



PIANO PRIMO
H=2,70MT



NORD

Agenzia del Territorio
CATASTO FABBRICATI
Ufficio Provinciale di
Brescia

Dichiarazione protocollo n. BS0125281 del 25/03/2008

Planimetria di u.i.u. in Comune di Travagliato

Via Santa Giulia

civ.

Identificativi Catastali:

Sezione: NCT

Foglio: 6

Particella: 677

Subalterno: 2

Compilata da:

Benzoni Giovanni

Iscritto all'albo:

Geometri

Prov. Brescia

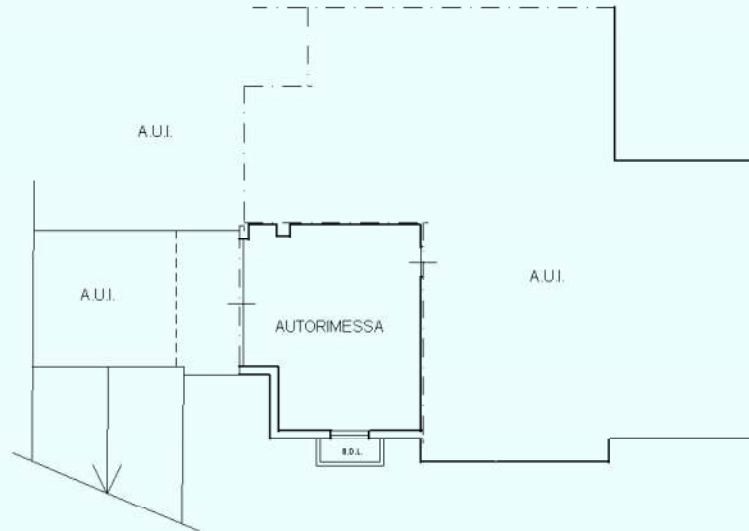
N. 4311

Scheda n. 1

Scala 1:200

PIANO INTERRATO

H=2,40MT



NORD

Ultima planimetria in atti

Data: 25/10/2022 - n. T259744 - Richiedente: GNDLRT87C20B157A

Totale schede: 1 - Formato di acquisizione: A4(210x297) - Formato stampa richiesto: A4(210x297)

**Agenzia del Territorio
CATASTO FABBRICATI
Ufficio Provinciale di
Brescia**

Dichiarazione protocollo n. BS0125281 del 25/03/2008

Planimetria di u.i.u. in Comune di Travagliato

Via Santa Giulia

civ.

Identificativi Catastali:

Sezione: NCT

Foglio: 6

Particella: 677

Subalterno: 3

Compilata da:

Benzoni Giovanni

Iscritto all'albo:

Geometri

Prov. Brescia

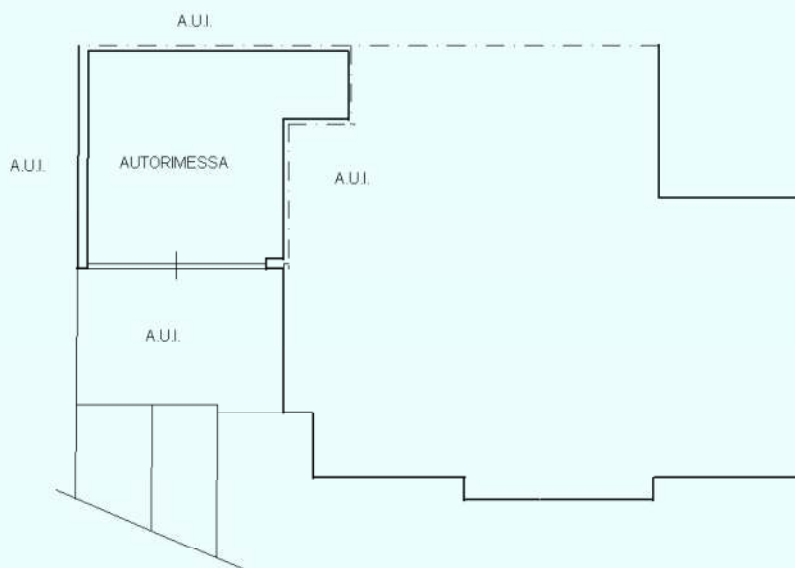
N. 4311

Scheda n. 1

Scala 1:200

PIANO INTERRATO

H=2,45Mt



NORD

Ultima planimetria in atti

Catasto dei Fabbricati - Situazione al 25/10/2022 - Comune di TRAVAGLIATO(L.339) - < Sez. urbana NCT - Foglio 6 - Particella 677 - Subalterno 3 >
Firmato **D'ALBERTO GIANDOSSO** in **84so** Da: ARUBAPEC EU QUALIFIED CERTIFICATES CA G1 Serial#: 6407a9c1aa79d5d2

