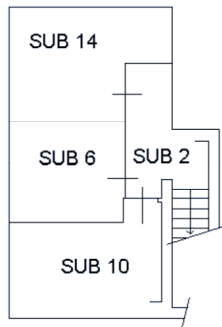


Agenzia del Territorio
CATASTO FABBRICATI
Ufficio Provinciale di
Brescia

ELABORATO PLANIMETRICO	
Compilato da:	██████████
Iscritto all'albo:	Geometri
Prov. Brescia	N. ██████

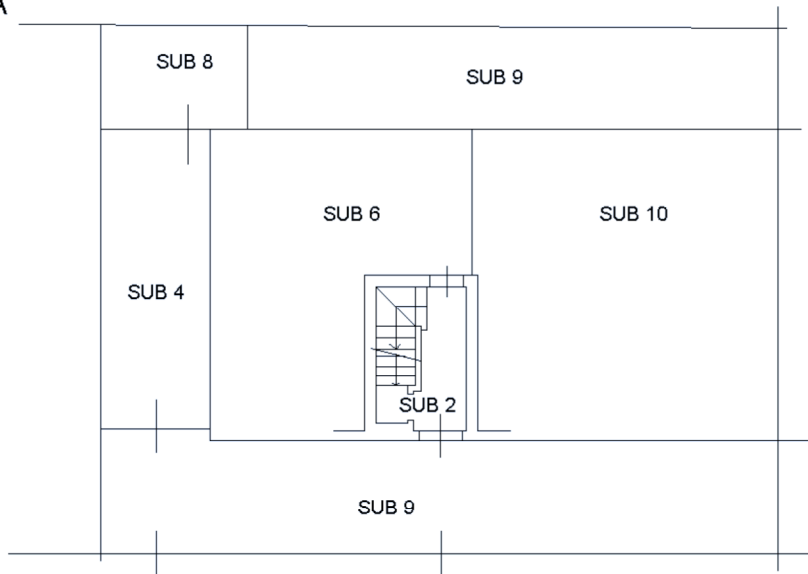
Comune di Brescia	Protocollo n. BS0306464 del 05/11/2012
Sezione: NCT Foglio: 61 Particella: 54	Tipo Mappale n. del
Dimostrazione grafica dei subalterni	Scala 1 : 200

PIANO INTERRATO

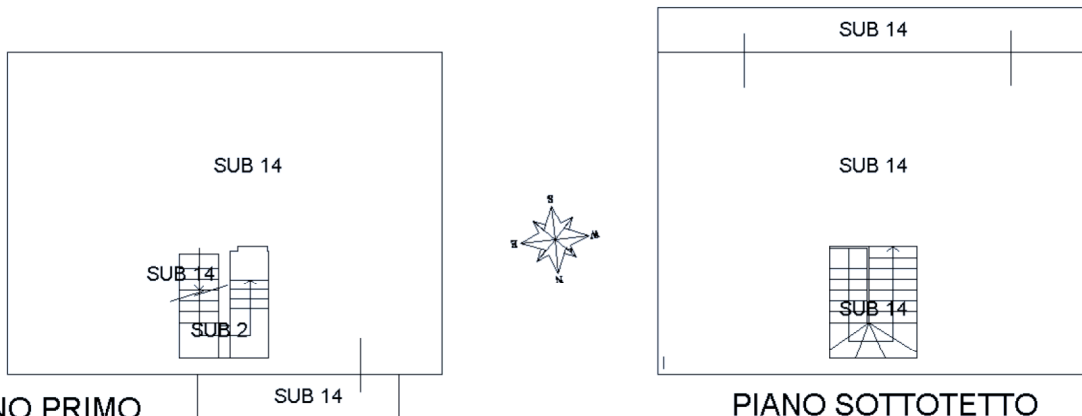


PIANO TERRA

VIA GLISENTI



VIA DEGLI ACCIAIUOLI



PIANO PRIMO

PIANO SOTTOTETTO

Ultima planimetria in atti

ACCERTAMENTO DELLA PROPRIETÀ IMMOBILIARE URBANA ELENCO DEI SUBALTERNI ASSEGNATI

Comune BRESCIA	Sezione NCT	Foglio 61	Particella 54	Tipo mappale	del:
-------------------	----------------	--------------	------------------	--------------	------

Sub	UBICAZIONE via/piazza	n.civ	Piani	Scala	Int	DESCRIZIONE
1	via degli acciaioli	5				SOPPRESSO
2	via degli acciaioli	5	S1-T - 1			BCNC SCALA COMUNE AI SUB 6-10-14
3	via degli acciaioli	5				SOPPRESSO
4	via degli acciaioli	5	T			AUTORIMESSA
5	via degli acciaioli	5				SOPPRESSO
6	via degli acciaioli	5	S1-T			ABITAZIONE
7	via degli acciaioli	5				SOPPRESSO
8	via degli acciaioli	5	T			TETTOIA
9	via degli acciaioli	5	T			BCNC CORTE COMUNE AI AUB 4-6-8-10-14
10	via degli acciaioli	5	S1-T			ABITAZIONE
11	via degli acciaioli	5				SOPPRESSO
12	via degli acciaioli	5				SOPPRESSO
13	via degli acciaioli	5				SOPPRESSO
14	via degli acciaioli	5	1-2			ABITAZIONE

**Agenzia del Territorio
CATASTO FABBRICATI
Ufficio Provinciale di
Brescia**

Dichiarazione protocollo n. BS0383354 del 29/10/2004

Planimetria di u.i.u. in Comune di Brescia

Via Degli Acciaiuoli

civ. 5

Identificativi Catastali:

Sezione: NCT

Foglio: 61

Particella: 54

Subalterno: 4

Compilata da:

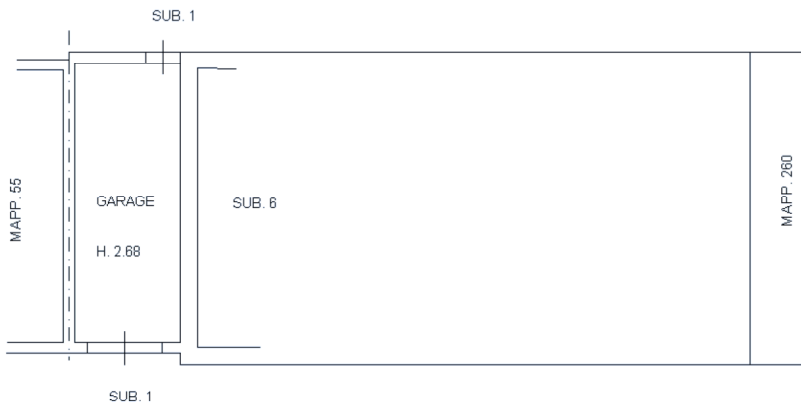
Isritto all'albo:
Geometri

Prov. Brescia

N. [REDACTED]

Scheda n. 1

Scala 1:200



PIANO TERRA



Catasto dei Fabbricati - Situazione al 06/04/2023 - Comune di BRESCIA (B157) - < Sez. urbana NCT - Foglio 61 - Particella 54 - Subalterno 4 >
VIA DEGLI ACCIAIUOLI n. 5 Piano T

Ultima planimetria in atti

**Agenzia del Territorio
CATASTO FABBRICATI
Ufficio Provinciale di
Brescia**

Dichiarazione protocollo n. BS0329752 del 24/10/2005

Planimetria di u.i.u. in Comune di Brescia

Via Degli Acciaiuoli

civ. 5

Identificativi Catastali:

Sezione: NC

Foglio: 61

Particella: 54

Subalterno: 8

Compilata da:

Isritto all'albo:
Geometri

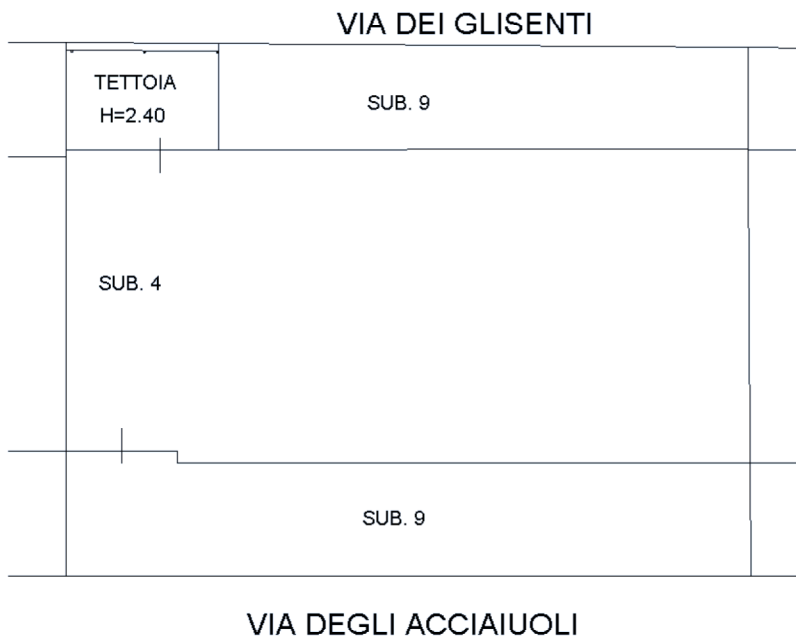
Prov. Brescia

N. [REDACTED]

Scheda n. 1

Scala 1:200

PLANIMETRIA - PIANO TERRA



Catasto dei Fabbricati - Situazione al 06/04/2023 - Comune di BRESCIA (B157) - < Sez. urbana NCT - Foglio 61 - Particella 54 - Subalterno 8 >
VIA DEGLI ACCIAIUOLI n. 5 Piano T

Ultima planimetria in atti