

TRIBUNALE DI BRESCIA

ESECUZIONE IMMOBILIARE N° 08/2024

**DOCUMENTAZIONE CATASTALE
ALLEGATO A**

*Perito: dott. ing. Gianpietro Zicchetti - Pontevico
Data: Settembre 2024*



E=1579800

1 Particella: 81

N=5024800

**Agenzia del Territorio
CATASTO FABBRICATI**
Ufficio provinciale di
Brescia

Dichiarazione protocollo n. BS0345360 del 11/12/2012
Planimetria di u.i.u. in Comune di San Paolo
Via G. Mazzini

civ. 156

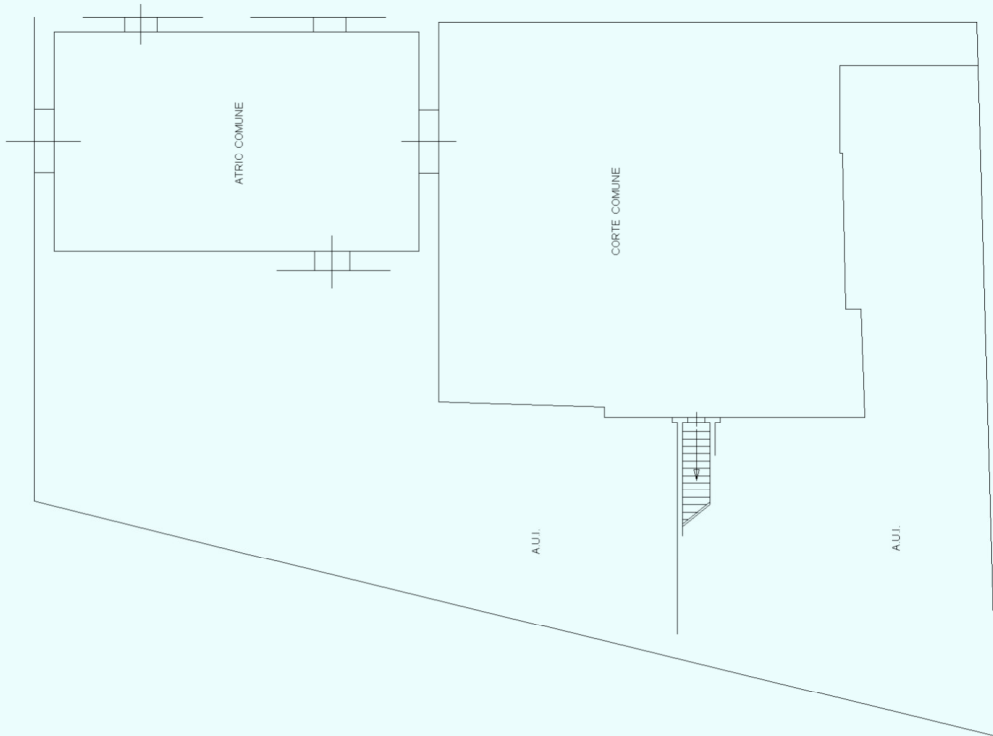
Identificativi Catastali:
Sezione: NCT
Foglio: 15
Particella: 81
Subalterno: 10

Compilata da:
Torri Filippo
Iscritto all'albo:
Geometri
Prov. Brescia
N. 4429

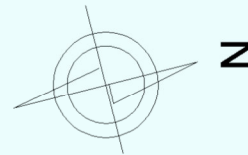
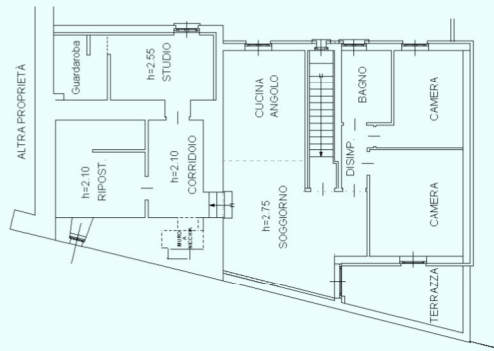
Scheda 1 - 1:200

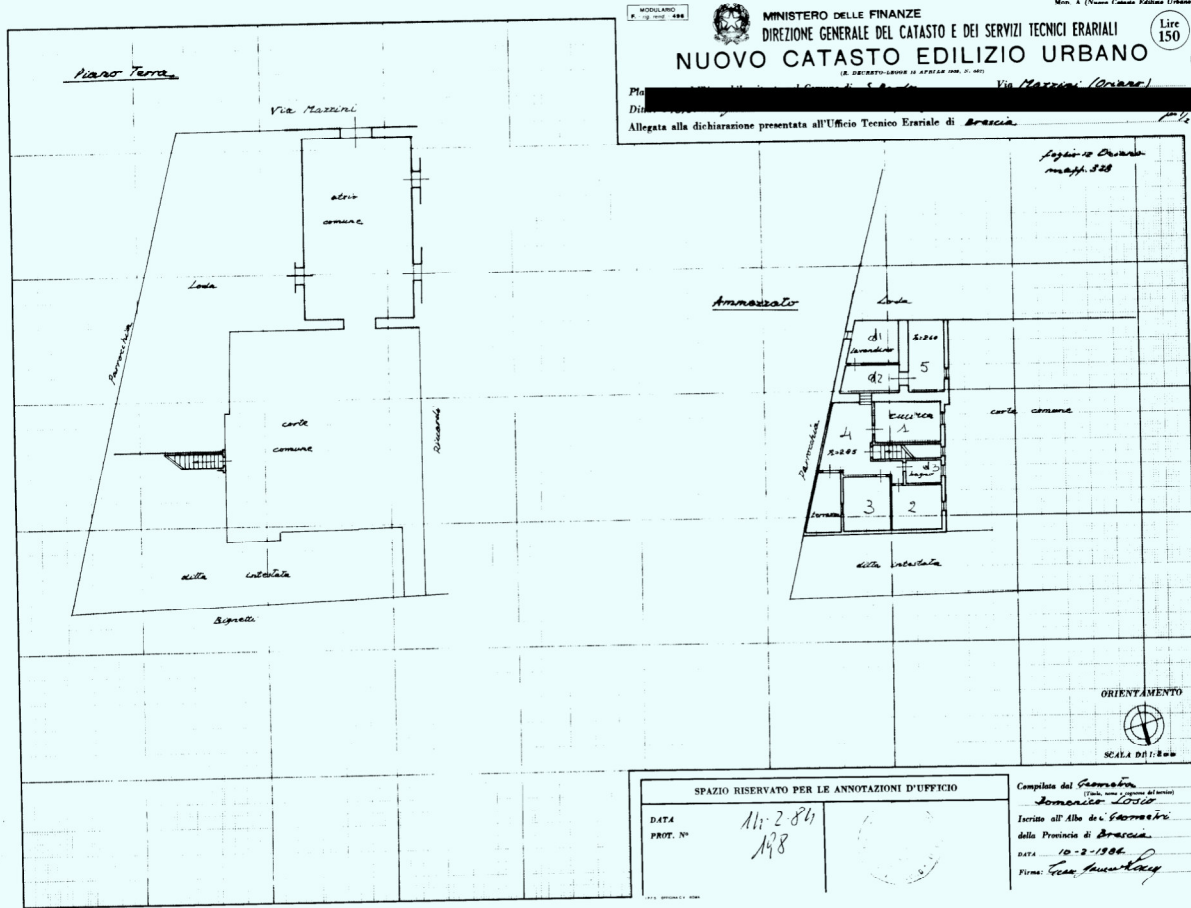
PIANO TERRA

VIA MAZZINI



PIANO PRIMO





PLANIMETRIA STORICA DEL 1984 DEL SUBALTERNO 10

Planimetria non attuale

MODULARIO
F. - rig. rend. - 497



MINISTERO DELLE FINANZE
DIREZIONE GENERALE DEL CATASTO E DEI SERVIZI TECNICI ERARIALI

MOD. B (Nuovo Catasto Edilizio Urbano)

Lire
100

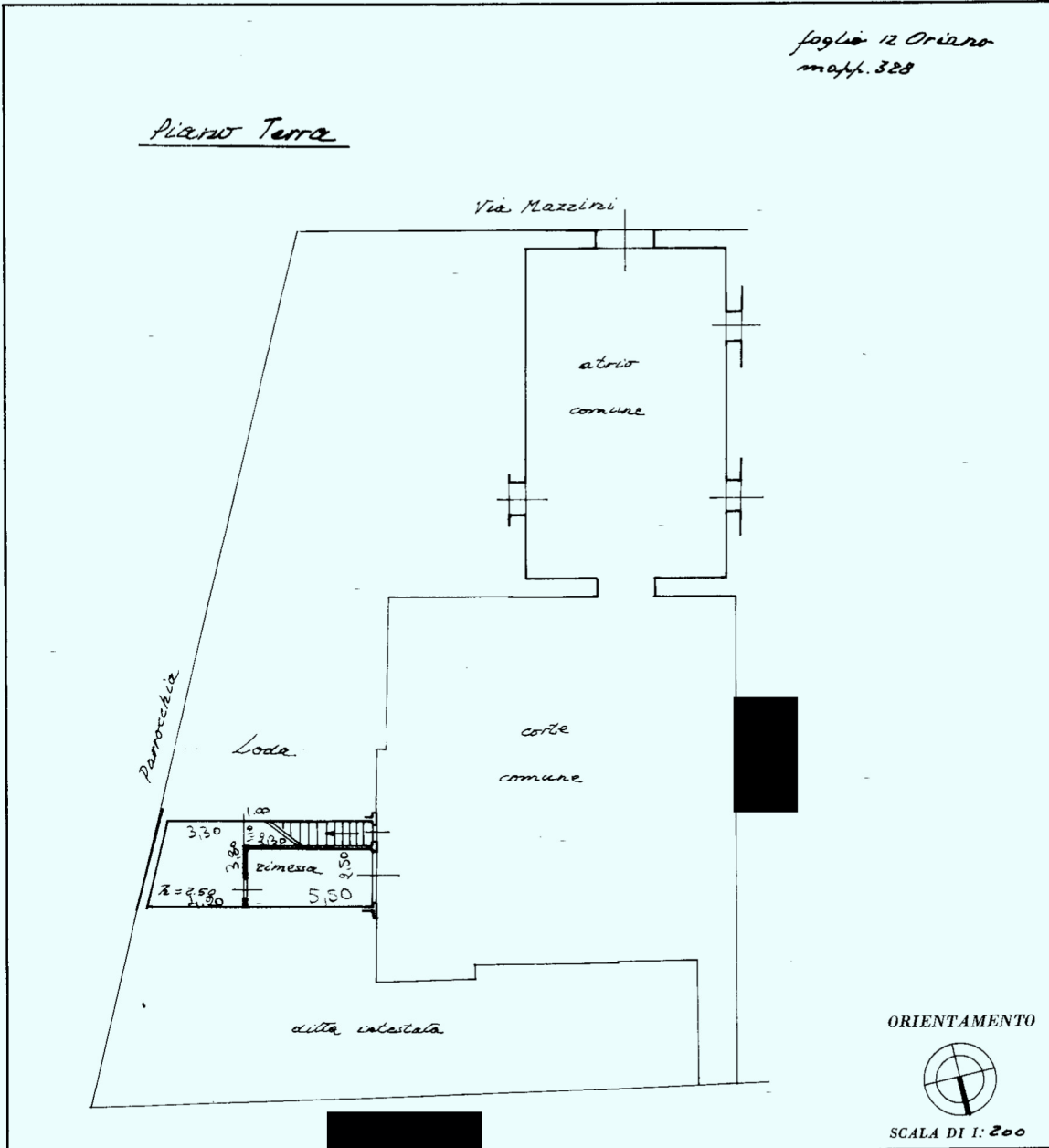
NUOVO CATASTO EDILIZIO URBANO

(R. DECRETO-LEGGE 13 APRILE 1939, N. 652)

Planimetria dell'immobile situato nel Comune di S. Paolo Via Mazzini (Oriano)

Ditt. [redacted]

Allegata alla dichiarazione presentata all'Ufficio Tecnico Erariale di Brescia



SPAZIO RISERVATO PER LE ANNOTAZIONI D'UFFICIO	
DATA	14-2-86
PROT. N°	196

Compilata dal Geometra
(Titolo, nome e cognome del tecnico)
Romero Losio
Iscritto all'Albo dei Geometri
della Provincia di Brescia
DATA 10-2-1984
Firma: Franco Immaciolo

Catasto dei Fabbricati - Situazione al 08/04/2024 - Comune di SAN PAOLO(G407) - < Sez. urbana NCT - Foglio 15 - Particella 811 - Subalterno 8 >
VIA G. MAZZINI Piano T

Ultima planimetria in atti