

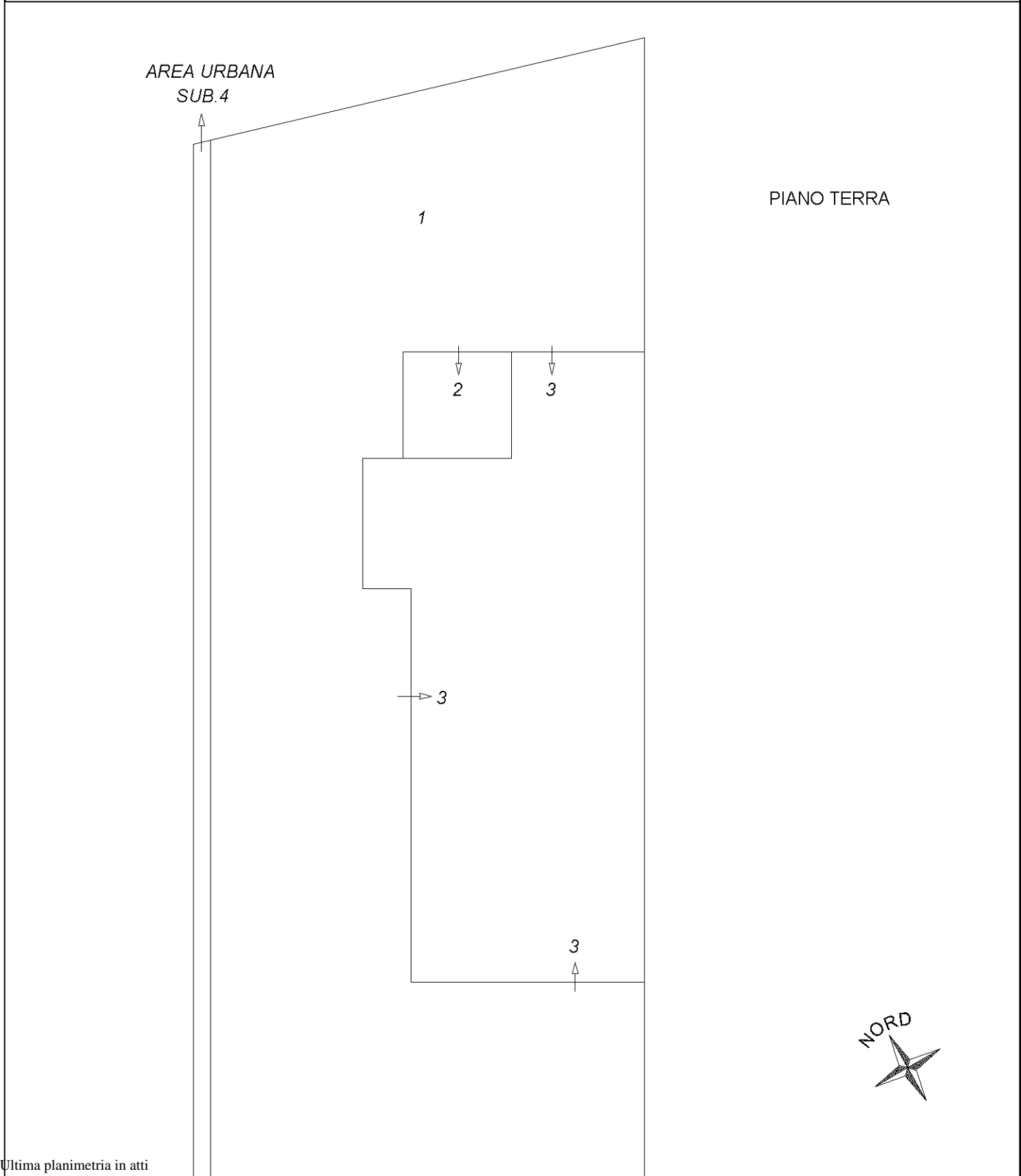
## ALLEGATO 7

## ALLEGATO 7a

ELABORATO PLANIMETRICO	
Compilato da: Ricarboni Armando	
Iscritto all'albo: Geometri	
Prov. Brescia	N. 4357

Agenzia del Territorio  
**CATASTO FABBRICATI**  
Ufficio Provinciale di  
**Brescia**

Comune di Dello	Protocollo n. BS0072406 del 16/03/2006
Sezione: NCT Foglio: 9 Particella: 51	Tipo Mappale n. del
Dimostrazione grafica dei subalterni	Scala 1 : 500



Ultima planimetria in atti

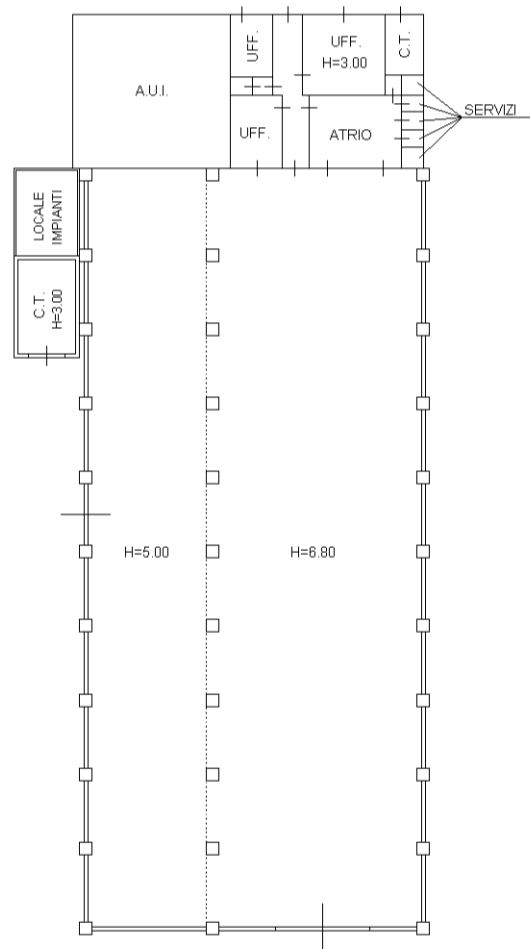
ALLEGATO 7b

**Agenzia del Territorio  
CATASTO FABBRICATI  
Ufficio Provinciale di  
Brescia**

Dichiarazione protocollo n° BS0072397 del 16/03/2006	
Planimetria di u.i.u. in Comune di Dello	
Strada Per Boldeniga civ.	
Identificativi Catastali:	Compilata da: Ricarboni Armando
Sezione: NCT	Iscritto all'albo: Geometri
Foglio: 9	Prov. Brescia
Particella: 51	N. 4357
Subalterno: 3	

Scheda n. 1      Scala 1:500

PIANO TERRA



iprau 01

Catasto dei Fabbricati - Situazione al 01/03/2023 - Comune di DELLO(D270) - < Sez. urbana NCT - Foglio 9 - Particella 51 - Subalterno 3 >  
STRADA PER BOLDENIGA Piano T

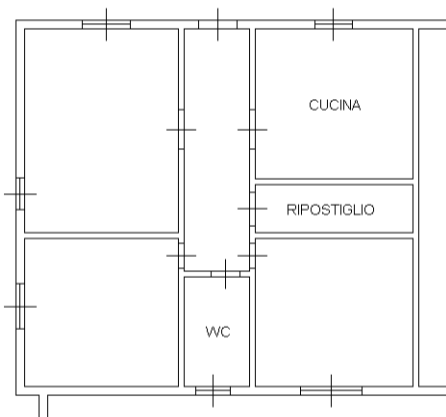
ALLEGATO 7c

**Agenzia del Territorio  
CATASTO FABBRICATI  
Ufficio Provinciale di  
Brescia**

Dichiarazione protocollo n. BS0072397 del 16/03/2006	
Planimetria di u.i.u. in Comune di Dello	
Strada Per Boldeniga civ.	
Identificativi Catastali:	Compilata da: Ricarboni Armando
Sezione: NCT	Iscritto all'albo: Geometri
Foglio: 9	Prov. Brescia N. 4357
Particella: 51	
Subalterno: 2	

Scheda n. 1      Scala 1:200

PIANO TERRA  
H= 3.00



invar 01

Catasto dei Fabbricati - Situazione al 01/03/2023 - Comune di DELLO(D270) - < Sez. urbana NCT - Foglio 9 - Particella 51 - Subalterno 2 >  
STRADA PER BOLDENIGA Piano T