



MINISTERO DELLE FINANZE DIREZIONE GENERALE DEL CATASTO E DEI SERVIZI TECNICI ERARIALI NUOVO CATASTO EDILIZIO URBANO

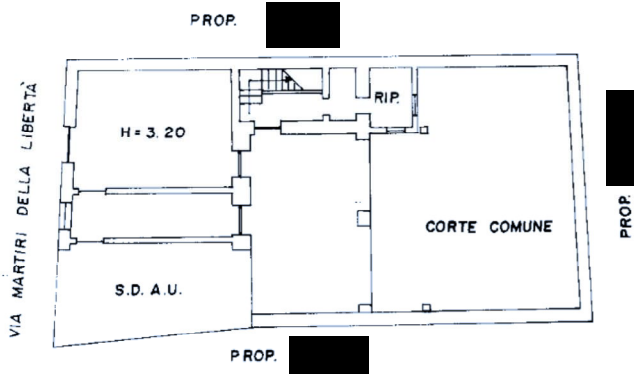
Lire
150

(R. DECRETO LEGGE 13 APRILE 1939, N. 652)

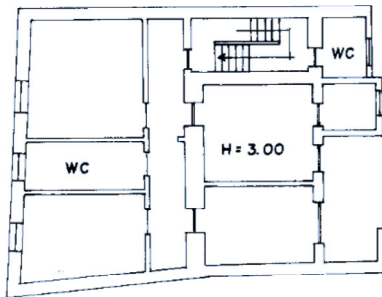
Planimetria dell'immobile situato nel Comune di COCCAGLIO Via MARTIRI DELLA LIBERTÀ

Di via [REDACTED]

Allegata alla dichiarazione presentata all'Ufficio Tecnico Erariale di BRESCIA

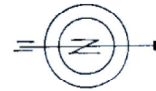


PIANTA PIANO TERRA



PIANTA 1° PIANO

ORIENTAMENTO



SCALA DI 1: 200

SPAZIO RISERVATO PER LE ANNOTAZIONI D'UFFICIO

DATA 5-2-87
PROT. N° 6190

PART. N° 318
FOG. N° 19
MAPP. N° 614 SUB. Z 4
[Signature]

Compilata dal GEOM. MILINI GIULIANO
(Titolo, nome e cognome del tecnico)

Iscritto all'Albo dei GEOMETRI N° 3055
della Provincia di BRESCIA

DATA 22-12-1986

Firma: [Signature]



MINISTERO DELLE FINANZE DIREZIONE GENERALE DEL CATASTO E DEI SERVIZI TECNICI ERARIALI NUOVO CATASTO EDILIZIO URBANO

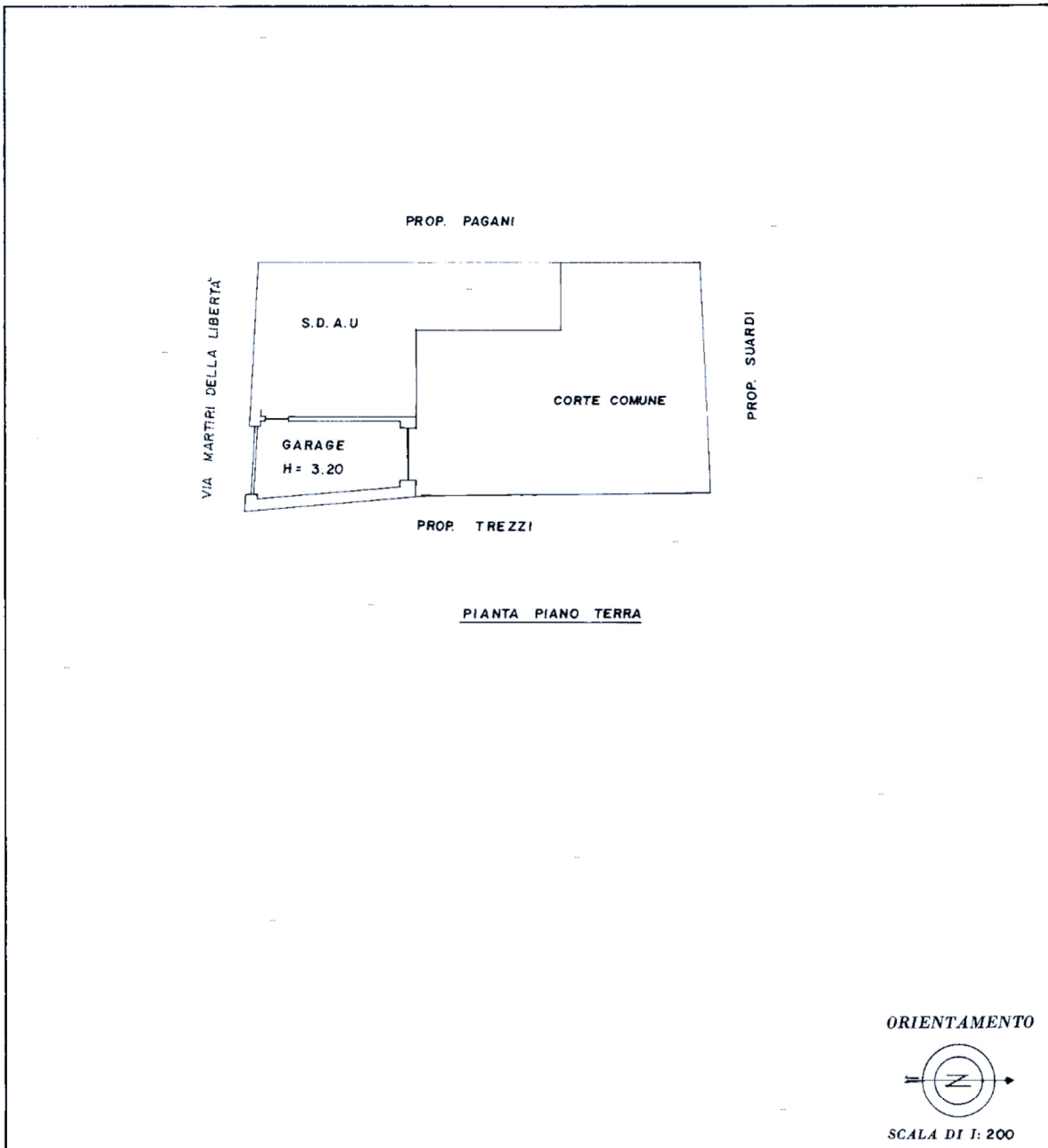
Lire
150

(R. DECRETO LEGGE 13 APRILE 1939, N. 652)

Planimetria dell'immobile situato nel Comune di COCCAGLIO Via MARTIRI DELLA LIBERTÀ

Ditta [REDACTED]

Allegata alla dichiarazione presentata all'Ufficio Tecnico Erariale di BRESCIA



SPAZIO RISERVATO PER LE ANNOTAZIONI D'UFFICIO	
<p>DATA <u>0-2-87</u></p> <p>PROT. N° <u>6193/2</u></p>	<p>PART. N° 318</p> <p>FOG. N° 19</p> <p>MAPP. N° 614 SUB. I</p>

Compilata dal GEOM. MILINI GIULIANO
(Titolo, nome e cognome del tecnico)

Iscritto all'Albo dei GEOMETRI N° 3055
della Provincia di BRESCIA

DATA 20-12-1986

Firma: [Signature]