

**Agenzia del Territorio
CATASTO FABBRICATI
Ufficio Provinciale di
Brescia**

Dichiarazione protocollo n. BS0326085 del 06/12/2006

Planimetria di u.i.u. in Comune di Calcinato

Via Carlo Alberto

civ. 78

Identificativi Catastali:

Sezione: NCT

Foglio: 34

Particella: 25

Subalterno: 1

Compilata da:

Marcelli Roberto

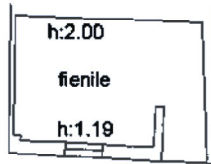
Iscritto all'albo:
Geometri

Prov. Brescia

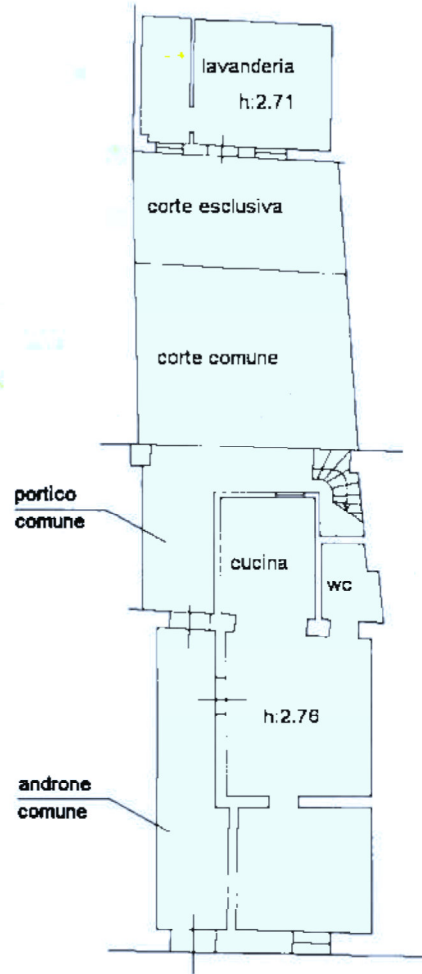
N. 1832

Scheda n. 1

Scala 1:200



PIANO PRIMO



PIANO TERRA



NORD

Ultima planimetria in atti

Data: 03/01/2023 - n. T120324 - Richiedente: MRNDRA79T55B157R

Totale schede: 1 - Formato di acquisizione: A4(210x297) - Formato stampa richiesto: A4(210x297)

COMUNE di CALCINATO

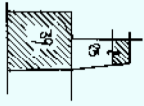
> < PROVINCIA di BERGAMO

. PIANO TERZO .

. PIANO PRIMO .

ELABORATO PLANIMETRICO di SUBALTERNAZIONE

Scala 1:200.



ESTRATTO MAPPA FG. B4 SCALA 1:1000

. LEGENDA .

MAPPALE 25 SUB 1 RIP. (PT.) E CORTE ANNESSA ALL'APPARTAMENTO MAP. 39 SUB 3 :-

SUB 2 BEVE COMUNE NON CENTRALE (CORTE) AI MAP. { 25 SUB 1 < 39 SUB 3

MAP. 39 SUB 4 :-

MAPPALE 89 SUB 1 SOPPRESSO

SUB 2 AUTOP. DITTA

SUB 3 APPARTAMENTO (PT.) CON RIP. E CORTE MAP. 25 SUB 1

SUB 4 APPARTAMENTO (PT.) CON SCALA ESCLUSA

SUB 5 BEVE COMUNE NON CENTRALE (ROBERTO. ANDREONE) (PT.) AI MAP.

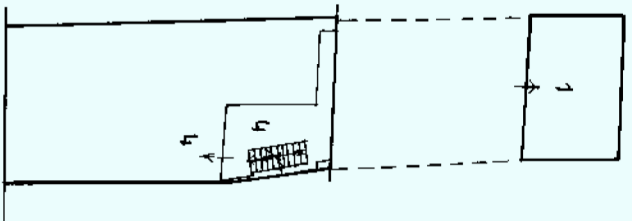
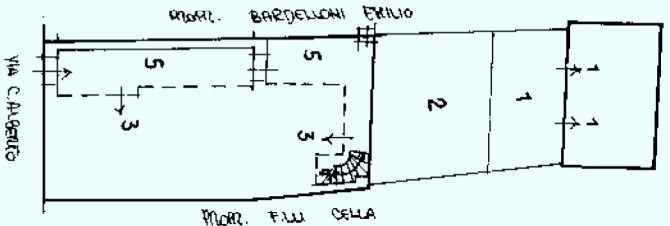
{ 25 SUB 1 e MAP. 39 SUB 4
39 SUB 3

Il Tecnico.

Geom. MARCELLI ROBERTO



CALCINATO, OTTO BOE J994



. PIANO SECONDO .

