

MODULARIO
P. - Col. 3. T. - 411



MINISTERO DELLE FINANZE
DIREZIONE GENERALE DEL CATASTO E DEI SERVIZI TECNICI ERARIALI

MOD. B (Nuovo Catasto Edilizio Urbano)

Lire
15

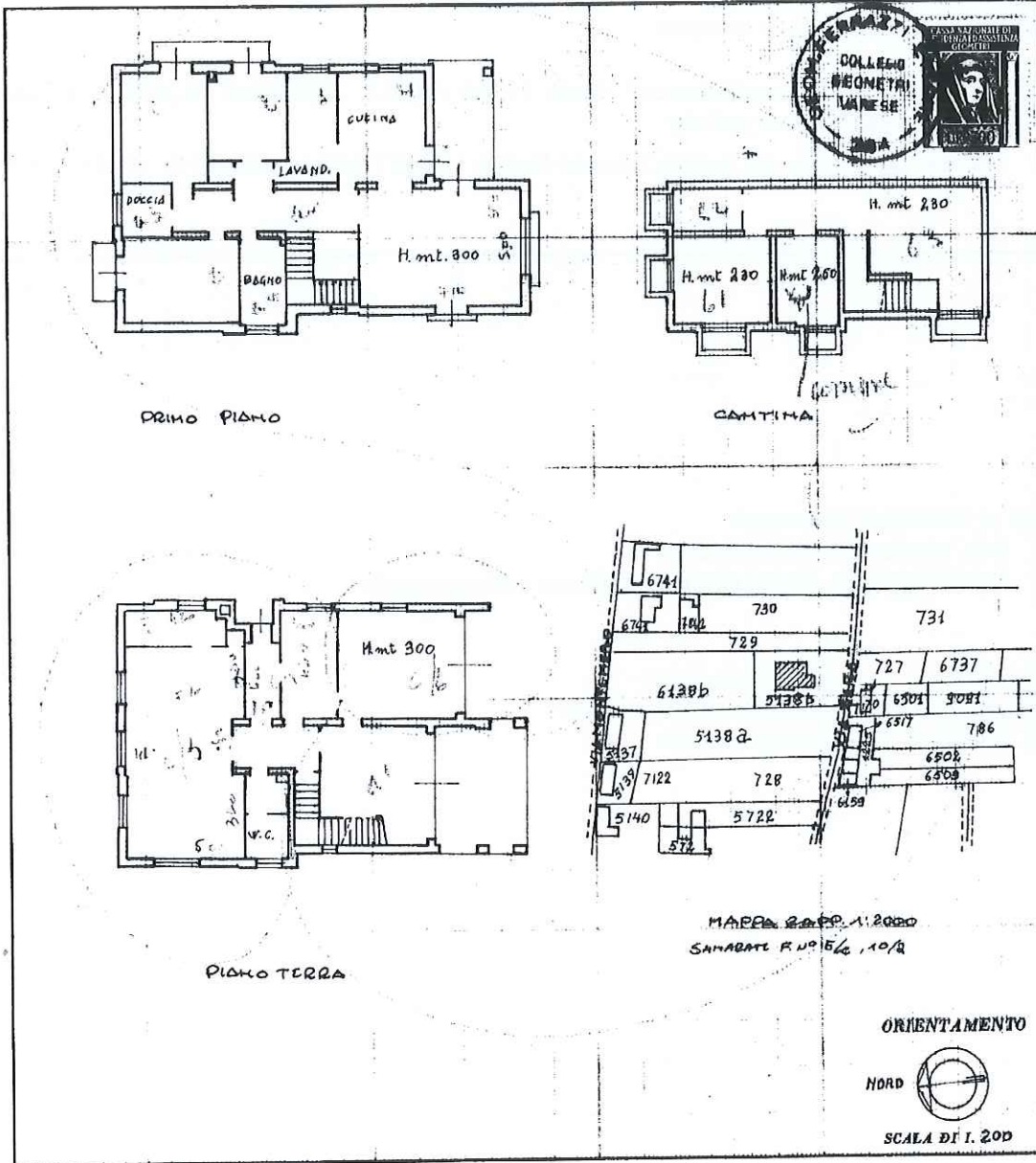
NUOVO CATASTO EDILIZIO URBANO

(R. DECRETO-LEGGE 13 APRILE 1929, N. 652)

Planimetria dell'immobile situato nel Comune di SAMARATE Via ZARA n. 19 mappa 5138

Ditta [redacted] S.p.A. [redacted]

Allegata alla dichiarazione presentata all'Ufficio Tecnico Erariale di VARESE



SPAZIO RISERVATO PER LE ANNOTAZIONI D'UFFICIO

70/210

DATA 11 DIC. 1973
PROT. N° 1141

Compilata dal GEOMETRA
(Titolo, nome e cognome del tecnico)
EUROPE FERAZZI
Iscritto all'Albo dei GEOMETRI
della Provincia di VARESE
DATA 3 DICEMBRE 1973
Firma: _____

Catasto dei Fabbricati - Situazione al 16/12/2023 - Comune di SAMARATE(H736) - < Sez. urbana SA - Foglio 5 - Particella 14753 - Subalterno 1 >
 VIA ZARA n. 19 Piano S1 - T - 1

Ultima planimetria in atti

MODULARIO
P. - Col. S. T. - 318



MINISTERO DELLE FINANZE
DIREZIONE GENERALE DEL CATASTO E DEI SERVIZI TECNICI ERARIALI

Mod. B (Nuovo Catasto Edilizio Urbano)

Lire
15

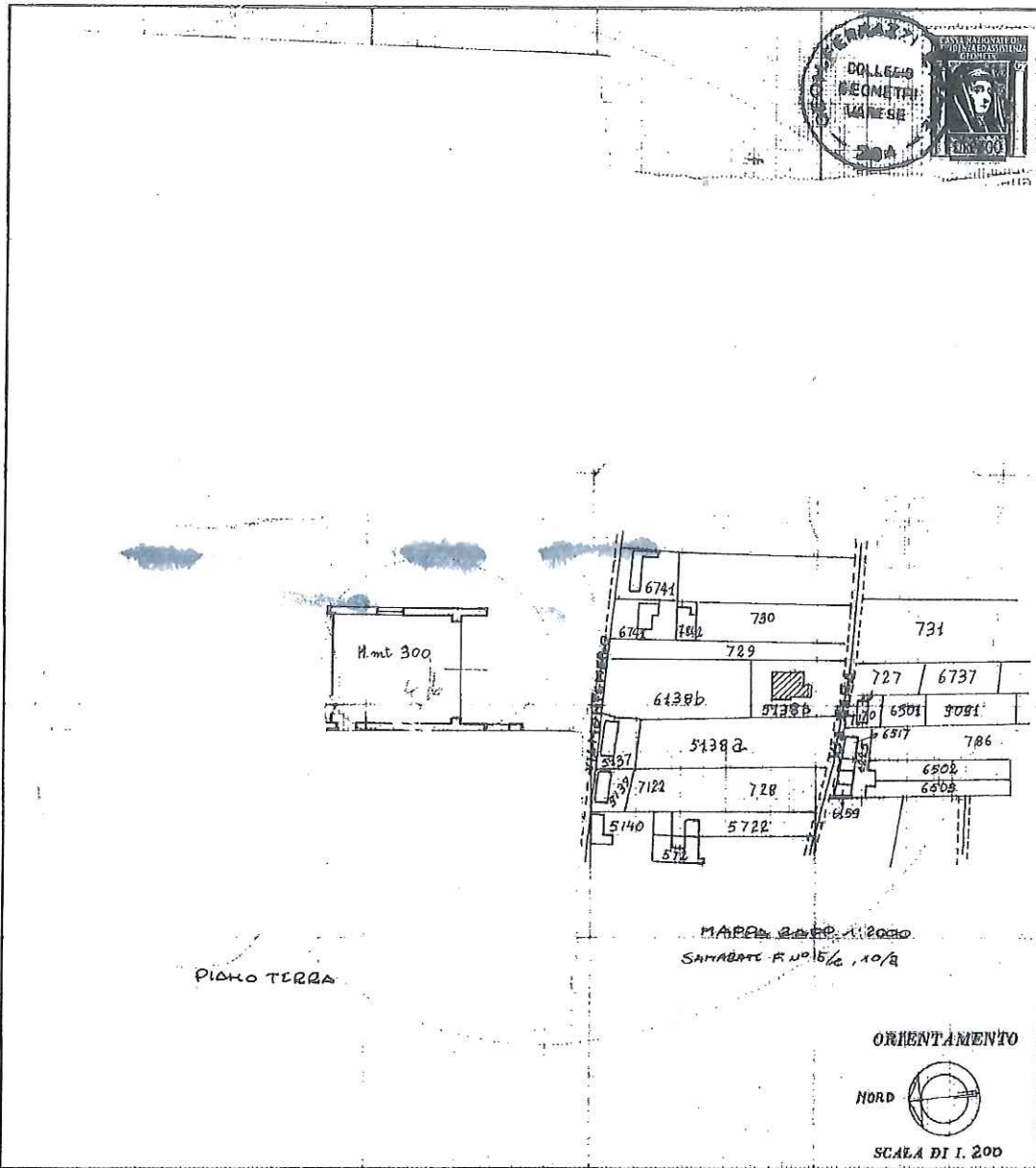
NUOVO CATASTO EDILIZIO URBANO

(R. DECRETI-LEGGI 13 APRILE 1939, N. 652)

Planimetria dell'immobile situato nel Comune di SAMARATE Via ZARA n. 19 mapp. 5138

Ditta il

Allegata alla dichiarazione presentata all'Ufficio Tecnico Erariale di VARESE



SPAZIO RISERVATO PER LE ANNOTAZIONI D'UFFICIO

DATA 11 DIC. 1973

PROT. N° 111

70/218

Compilata dal GEOMETRA
(Titolo, nome e cognome del tecnico)
EUROE FERAZZI

Iscritto all'Albo dei GEOMETRI
della Provincia di VARESE

DATA 3 DICEMBRE 1973

Firma:

Catasto dei Fabbricati - Situazione al 16/12/2023 - Comune di SAMARATE (H/736) - < Sez. urbana SA - Foglio 5 - Particella 14753 - Subaltermo 2 >
VIA ZARA n. 19 Piano T

Ultima planimetria in atti

MODULARIO
F. - Cat. S. T. - 312

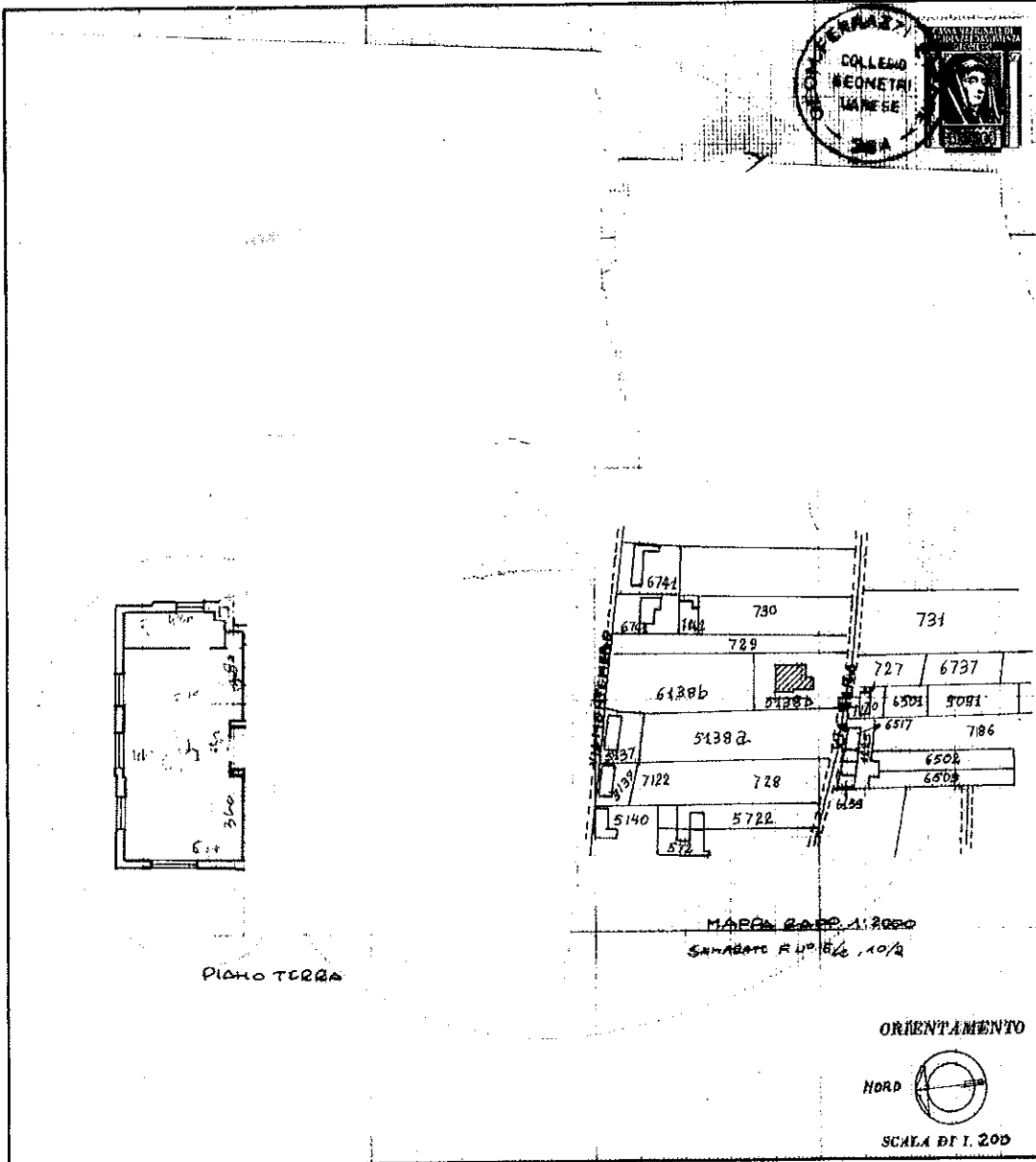


MINISTERO DELLE FINANZE
DIREZIONE GENERALE DEL CATASTO E DEI SERVIZI TECNICI ERARIALI
NUOVO CATASTO EDILIZIO URBANO
(R. DECRETO-LEGGH 18 APRILE 1959, N. 662)

Mod. B (Nuovo Catasto Edilizio Urbano)

Lire
15

Planimetria dell'immobile situato nel Comune di SAMARATE Via ZARA n. 19 mapp. 5138
Ditta W.O.A.S. S.p.A.
Allegata alla dichiarazione presentata all'Ufficio Tecnico Erariale di VARESE



SPAZIO RISERVATO PER LE ANNOTAZIONI D'UFFICIO 70/218

DATA <u>3 DIC. 1973</u>
PROT. N° <u>1141</u>

Compilata dal GEOMETRA
(Titolo, nome e cognome del tecnico)
EMILIO FERROZZI
Iscritto all'Albo dei GEOMETRI
della Provincia di VARESE
DATA 3 DICEMBRE 1973
Firma: _____

Catasto dei Fabbricati - Situazione al 16/12/2023 - Comune di SAMARATE(H736) - < Scz. urbana SA - Foglio 5 - Particella 14753 - Subalterno 3 >
VIA ZARA n. 19 Piano T

Ultima planimetria in atti