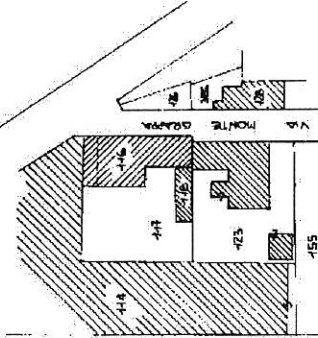


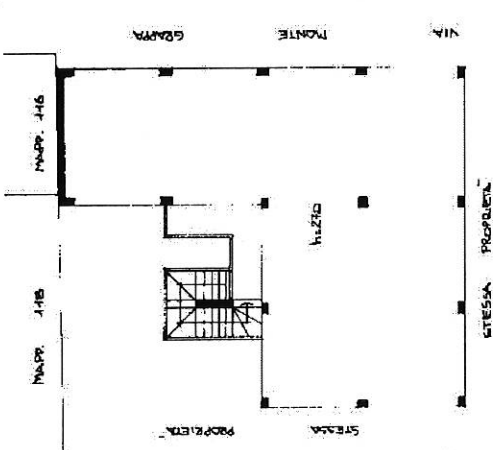
* MOD. AN (GEU)*

MINISTERO DELLE FINANZE
DIREZIONE GENERALE DEL CATASTO E DEI SS.TT.LEE.
CATASTO EDILIZIO URBANO (RDL 13-4-1939, n. 852)

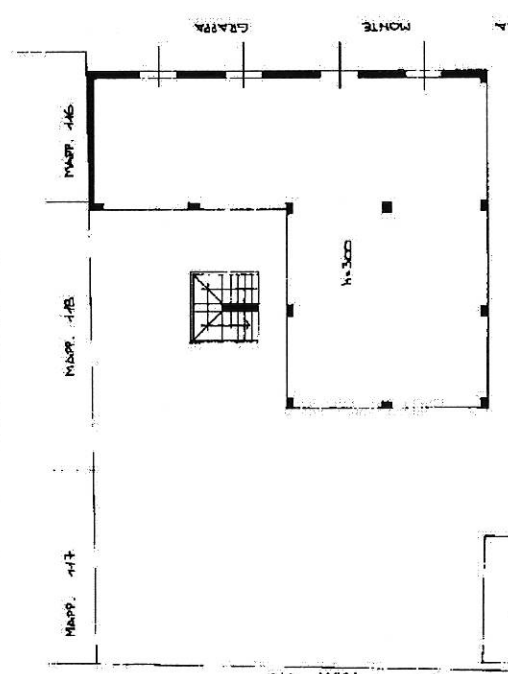
Pianimetria di u.l.u. in Comune di TURBIGO Via MONTE GRAPPA




ESTRATTO MAPPA:
FG. 3 MAP. 423
SCALE: 1:1000



PIANTA PRIMO PIANO



PIANTA SECONDO PIANO



RESERVADE ALL'UFFICIO



Completato dal GEOM. CANZIANI ANTONIO
Iscritto all'albo dei GEOMETRI della provincia di MILANO n. 7193
data

Dichiarazione di N.C. Denuncia di variazione
Identificativi catastali: F. 123 sub. 204
Inquadratura: Foglio 01 Subalterno 701 >

Catasto dei Fabbricati - Situazione al 10/02/2023 - Comune di TURBIGO (L471) - Foglio 01 - Particella 123 - Subalterno 701 >
VIA MONTE GRAPPA n. 9 Piano T-1 - 2

Ultima pianimetria in atti

* Conforme modello ministeriale