

MODULARIO
F. 16 - REV. 488



MINISTERO DELLE FINANZE
DIPARTIMENTO DEL TERRITORIO
CATASTO EDILIZIO URBANO (RD. 13-4-1939, n. 662)

MOD. AN (CEU)

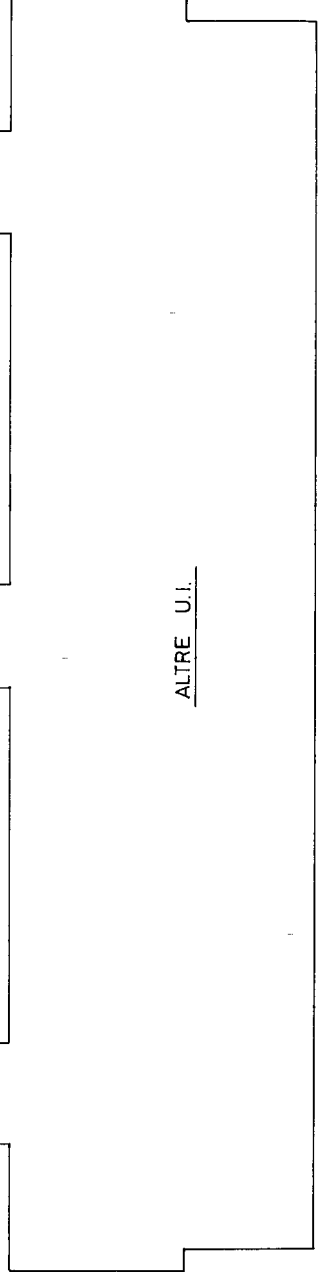
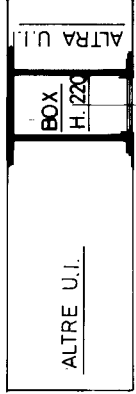
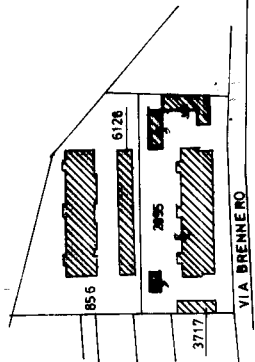
LIRE
800

Planimetria di u.i.u. in Comune di OLGIATE OLONA via BRENNERO civ. 14

CORTILE COMUNE MAPP. 2855

VIA BRENNERO

ESTRATTO DI MAPPA
DEL COMUNE DI
OLGIATE OLONA
FG. 4 SC. 1:2000



SCALA DI 1:200

RISERVATO ALL'UFFICIO

Dichiarazione di N.C.
Denuncia di variazione

Identificativi catastali:
F. 2855 sub. 511

Architettato dall'ARCHITETTO
LOCATELLI ROBERTO
iscritto all'albo degli ARCHITETTI
nella provincia di VARESE n. 1129
Firma: [Signature]

Ultima planimetria in atti

MAPP. 3717