

MODULARIO
F. rig. rend. 496



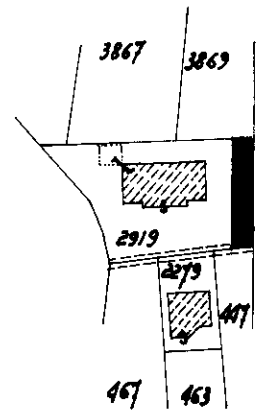
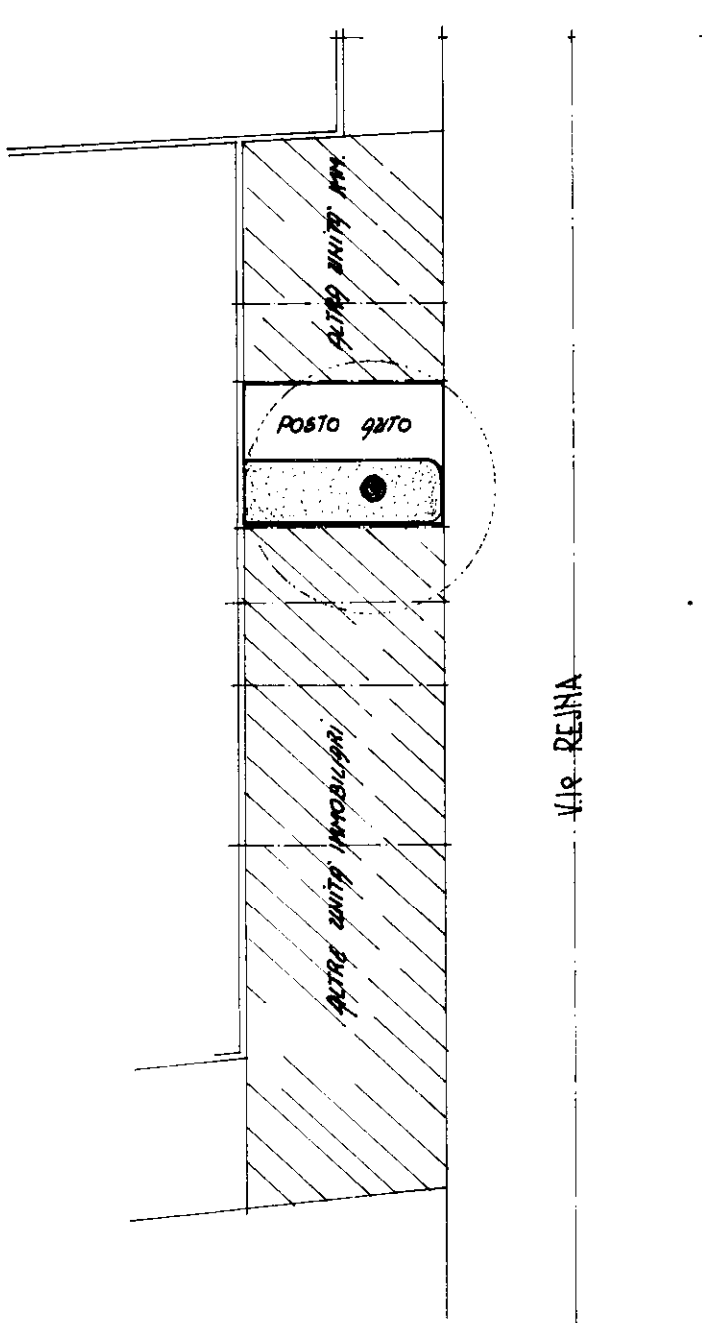
MINISTERO DELLE FINANZE
DIREZIONE GENERALE DEL CATASTO E DEI SS.TT.EE.
CATASTO EDILIZIO URBANO (RDL 13-4-1939, n. 652)

MOD. AN (CEUI)

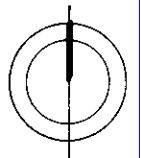
LIRE
400

Planimetria di u.i.u. in Comune di...JERAGO...con...ORAGO... via Le...Rejna..... civ.....

PLANIMETRIA REDATTA SU PORZIONE DI FOGLIO DI FORMATO GRANDE **Dott. Arch. TONDINI DANILO**
Ordine Architetti VARESE
n. Iscr. 282



ORIENTAMENTO



SCALA DI 1: 200

Catasto dei Fabbricati - Situazione al 08/09/2021 - Comune di JERAGO CON ORAGO (E386) - < Sez.Urb.: JE - Foglio: 5 - Particella: 210 - Subalterno: 5 >
VIALE REJNA piano: T.

Dichiarazione di N.C.
Denuncia di variazione
Ultima planimetria in atti
Identificativi catastali
Data presentazione: 02/03/1993 - Data: 08/09/2021 - n. T53034 - Richiedente: SPRGPP57M02B300H
Totale schede: T - Formato di acquisizione: A4(210x297)
n. 210 sub 5

Compilata dal
(Titolo, cognome e nome)
Arch. TONDINI DANILO
Architetti
Iscritto all'albo de
Varese
data 25 FEB. 1993
firma Dott. Arch. TONDINI DANILO
Ordine Architetti VARESE

RISERVATO ALL'UFFICIO
2 MAR. 1993
Acc. 17/13