

MODULARIO  
F. rig. rend. 498



MINISTERO DELLE FINANZE  
DIREZIONE GENERALE DEL CATASTO E DEI SS.TT.EE.  
**CATASTO EDILIZIO URBANO** (RDL 13-4-1939, n. 652)

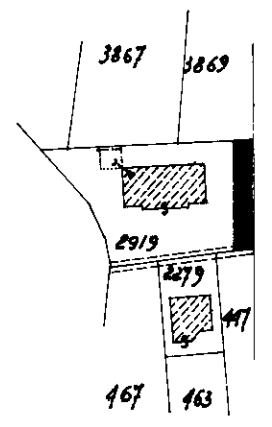
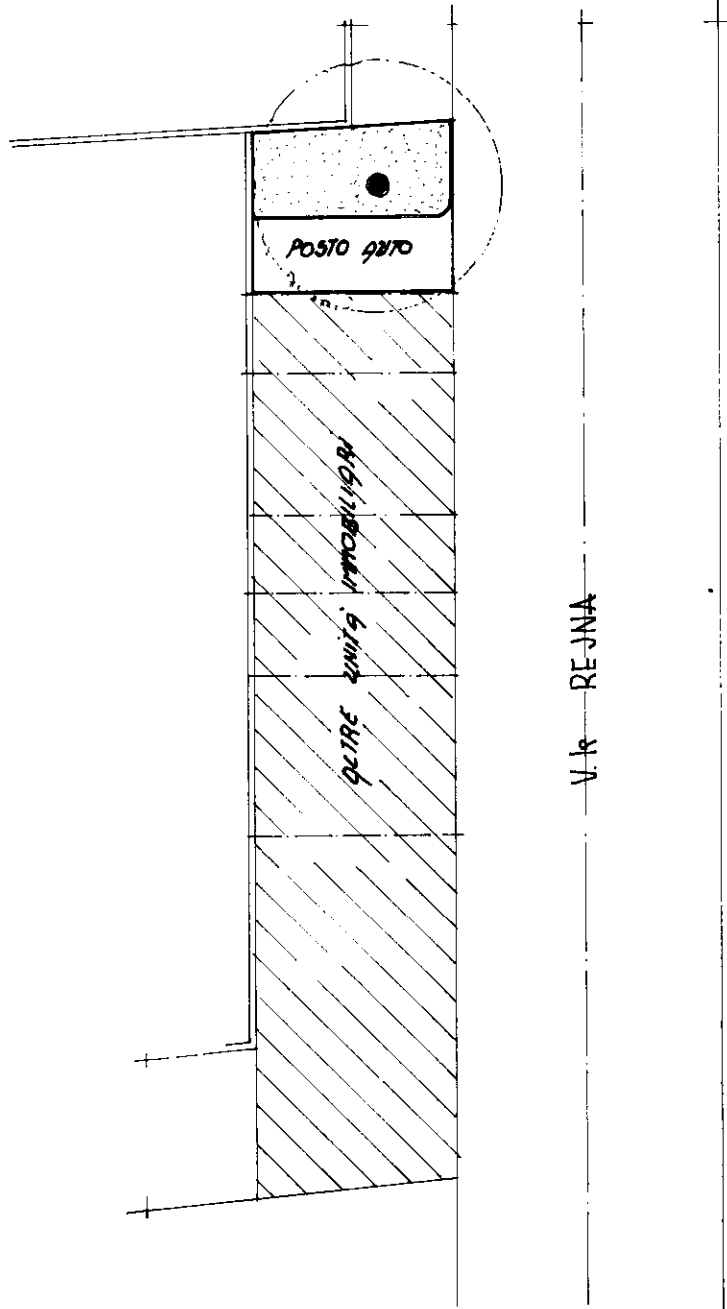
MOD. AN (CEU)

LIRE  
400

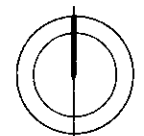
Planimetria di u.i.u. in Comune di JERAGO con ORAGO via le Rejna civ.

PLANIMETRIA REDATTA SU PORZIONE DI FOGLIO DI FORMATO GRANDE

Dott. Arch. TONDI DANILLO  
Ordine Architetto Veneto  
n. iscr. 282



ORIENTAMENTO



SCALA DI 1:200

Dichiarazione di N.C.   
Denuncia di variazione

Compilata dal .....  
(Titolo, cognome e nome)  
Arch. TONDI DANILLO

Iscritto all'albo de ..... Architetti

RISERVATO ALL'UFFICIO

2 MAR 1993

Ultima planimetria in atti  
Identificativi catastali

Data presentazione:02/03/1993 - Data: 08/09/2021 - n. T53031 - Richiedente: SPRGPP57M02B300H

Totale schede: 1 - Formato di acquisizione: A4 (210x297) - Formato stampa richiesto: A4 (210x297)  
data 25/01/1993 ma Dott. Arch. TONDI DANILLO

Ordine Architetto Veneto  
n. iscr. 282

A00017143

14/04/01  
VIALE REJNA piano: I;  
Carato dei Fabbricati - Situazione al 08/09/2021 - Comune di JERAGO CON ORAGO (E386) - < Sez.Urb.: JE - Foglio: 5 - Particella: 210 - Subalterno: 7 >