

MODULARIO  
F. rig. rand. 007



MINISTERO DELLE FINANZE

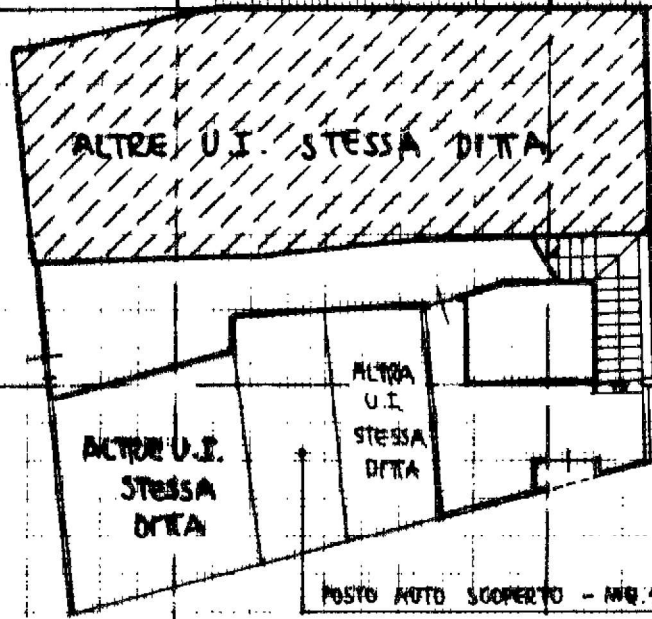
DIPARTIMENTO DEL TERRITORIO

# CATASTO EDILIZIO URBANO (RDL 13-4-1939, n. 652)

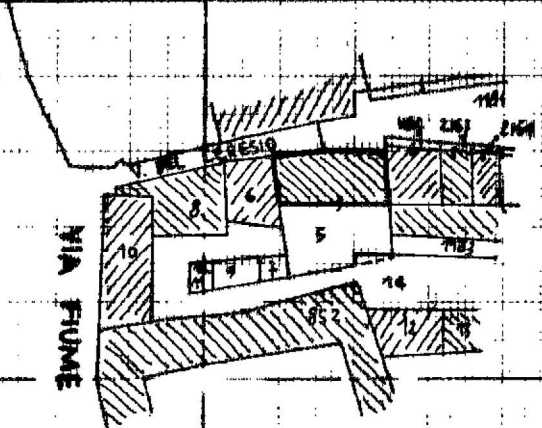
LIRE  
500

Planimetria di u.i.u. in Comune di **GALLARATE** via **FIUME** civ. **6**

DOC. 7




PIANTA PIANO TERZENO



ESTRATO DI MAPPA  
 COMUNE DI GALLARATE  
 SEZ. CEDRATE  
 FOGGIO 07 - MAPP. 5  
 SCALA 1:1000

ORIENTAMENTO



SCALA DI 1:200

Catasto Edilizio Urbano - Situazione al 14/11/2023 - Comune di GALLARATE (08669) - < Sez. urbana CE - Foglio 6 - Particella 5 - Subalterno 12 -

Dichiarazione di N.C.   
 Denuncia di variazione

Completata dal Ingegnere  
**BIANCHI WALTER**



Iscritto all'albo degli INGEGNERI  
 della provincia di **VARESE**  
 n. **1116**  
 data **28.06.1994** Firma Walter Bianchi

UFFICIO TECNICO CATASTALE  
**VARESE**

30 GIU. 1994

Prot. 13999