

MODULARIO  
a r.r. n. 497



MINISTERO DELLE FINANZE  
DIPARTIMENTO DEL TERRITORIO

**CATASTO EDILIZIO URBANO** (RD L 13-4-1939, n. 652)

MOD. BN (CEU)

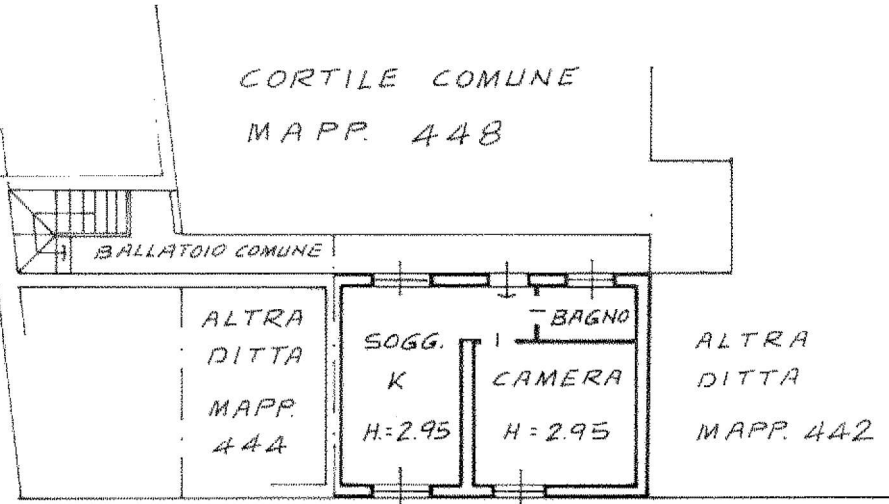
LIRE  
200

Planimetria di u.i.u. in Comune di PARABIAGO via GARIBALDI

civ. 3

# PIANO SECONDO

VIA SAN GERVASIO E PROTASO

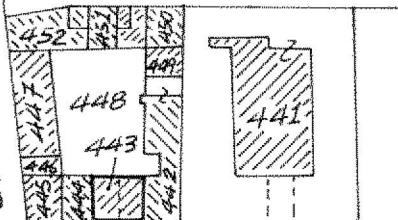


VIA GARIBALDI

## ESTRATTO DI MAPPA

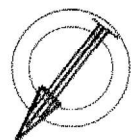
Fg. 9 SCALA 1:1000

VIA SAN GERVASIO E PROTASO



VIA GARIBALDI

ORIENTAMENTO



SCALA DI 1:200

Ultima planimetria id. att. C.

Denuncia di variazione   
Data presentazione: 12/04/2000 - Data: 20/02/2024 - n. T273077 - Richiedente: BTTNMR69R44C139W

Totale schede: 1 - Formato di acquisizione: A4(210x297) - Formato stampa richiesta: A4(210x297)

F. 9  
n. 443 sub. 701

Compilata dal Ing. BUSSOLI  
(Titolo, cognome e nome)

iscritto all'albo degli INGEGNERI  
della provincia di MILANO n. 14028  
23.02.2000

RISERVATO ALL'UFFICIO