

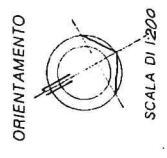
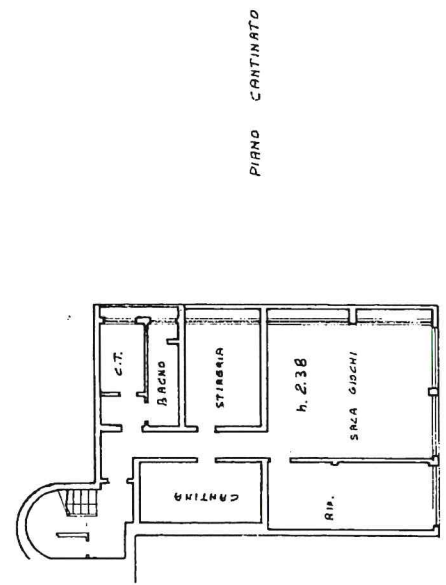
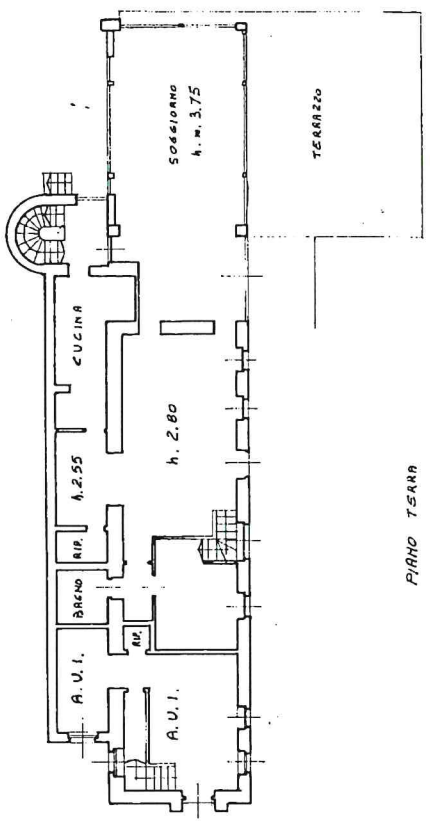
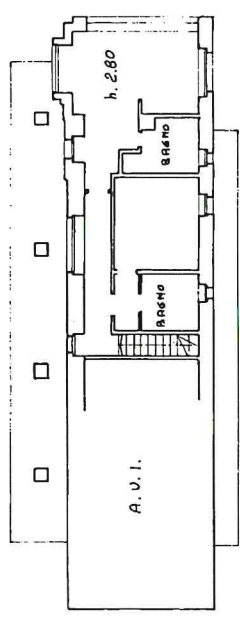
MOD. AN (CEU)
LIRE
400

MINISTERO DELLE FINANZE
DIREZIONE GENERALE DEL CATASTO E DEI SS.TT.EE.
CATASTO EDILIZIO URBANO (ROL 13-4-1939, n. 852)



Planimetria di u.i.u. in Comune di VERGATE via VERGATE via VERGATE CIV. LOMBARDIA

MODULARIO
F. 10/1000/1000



RISERVATO ALL'UFFICIO

Dichiarazione di N.C.
Denuncia di variazione

Identificativi catastali
F. 10/1000/1000

Completata dal **GEOM. DE BERNARDI GIUSEPPE**
Titolo coperture e volumi

Iscritto all'abbo del **GEOMETRI VARESE** n. 1278
Firma **13/11/21**

Catasto dei Fabbricati - Situazione al 30/07/2021 - Comune di VERGATE (L-765) - < Sez. Urb.: CO - Foglio: 3 - Particella: 89 - Subalterno: 1 >
VIA LOMBARDIA SNC piano: T-1-S1;

MODULARIO
F. fog. rend. - 497



MINISTERO DELLE FINANZE
DIREZIONE GENERALE DEL CATASTO E DEI SERVIZI TECNICI ERARIALI

Mod. B (Nuovo Catasto Edilizio Urbano)

Lire
150

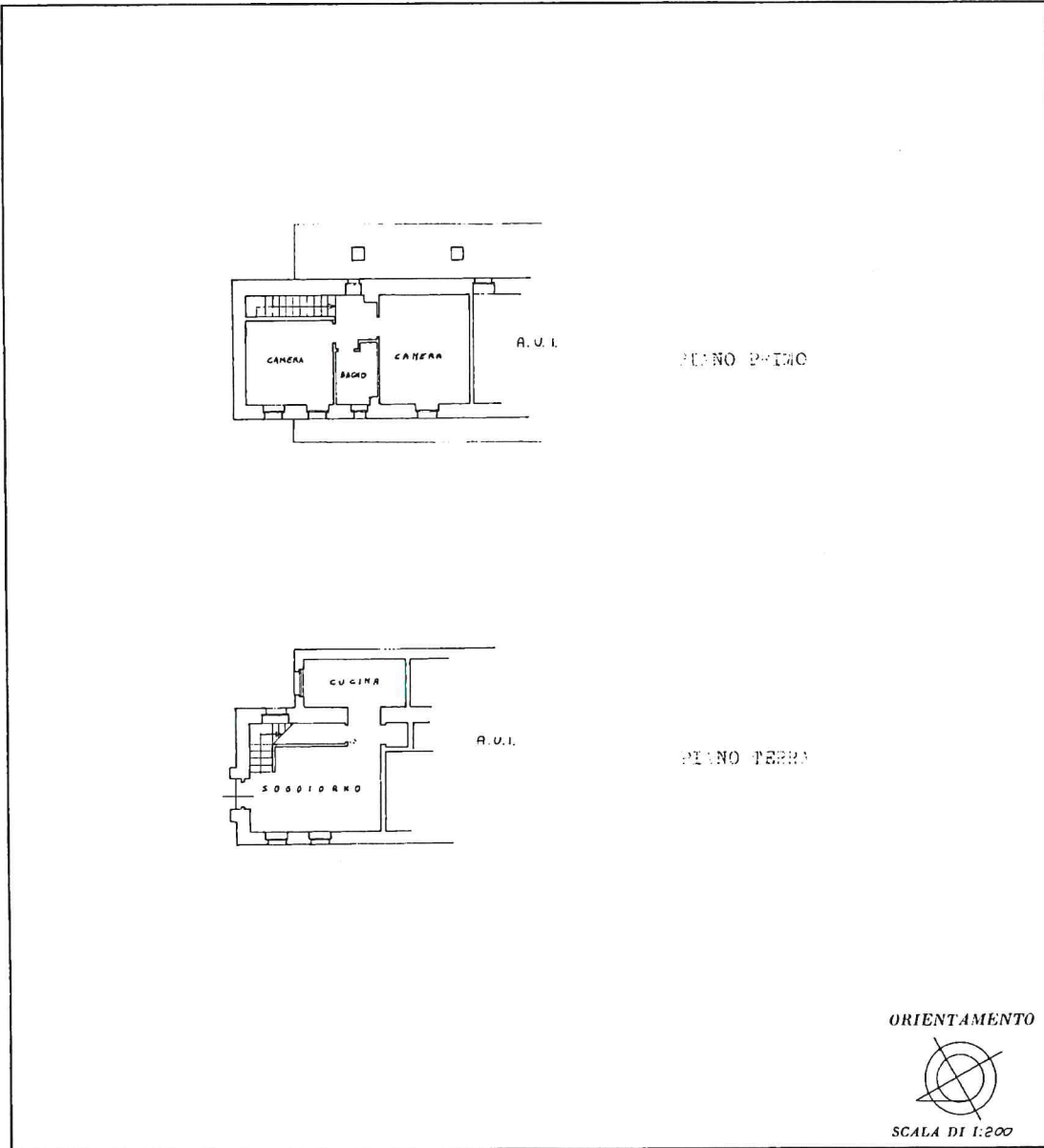
NUOVO CATASTO EDILIZIO URBANO

(R. DECRETO-LEGGE 13 APRILE 1939, N. 632)

Planimetria dell'immobile situato nel Comune di VERGIATE Via LOMBARDIA SNC

Ditta [REDACTED]

Allegata alla dichiarazione presentata all'Ufficio Tecnico Erariale di VERGIATE



SPAZIO RISERVATO PER LE ANNOTAZIONI D'UFFICIO

DATA	
PROT. N°	

Compilata dal [REDACTED]
(Titolo, nome e cognome del tecnico)
DE BEA [REDACTED]
Iscritto all'Albo de [REDACTED]
della Provincia di VARESE
DATA [REDACTED]
Firma: [Signature]

Ultima planimetria in atti

Catasto dei Fabbricati - Situazione al 30/07/2021 - Comune di VERGIATE (L.765) - < Sez. Urb.: CO - Foglio: 3 - Particella: 89 - Subalterno: 2 >
VIA LOMBARDIA SNC piano: T-1;

MODULARIO
F. 100 (reg. rend. 497)



MINISTERO DELLE FINANZE
DIREZIONE GENERALE DEL CATASTO E DEI SERVIZI TECNICI ERARIALI

Mod. B (Nuovo Catasto Edilizio Urbano)

Lire
150

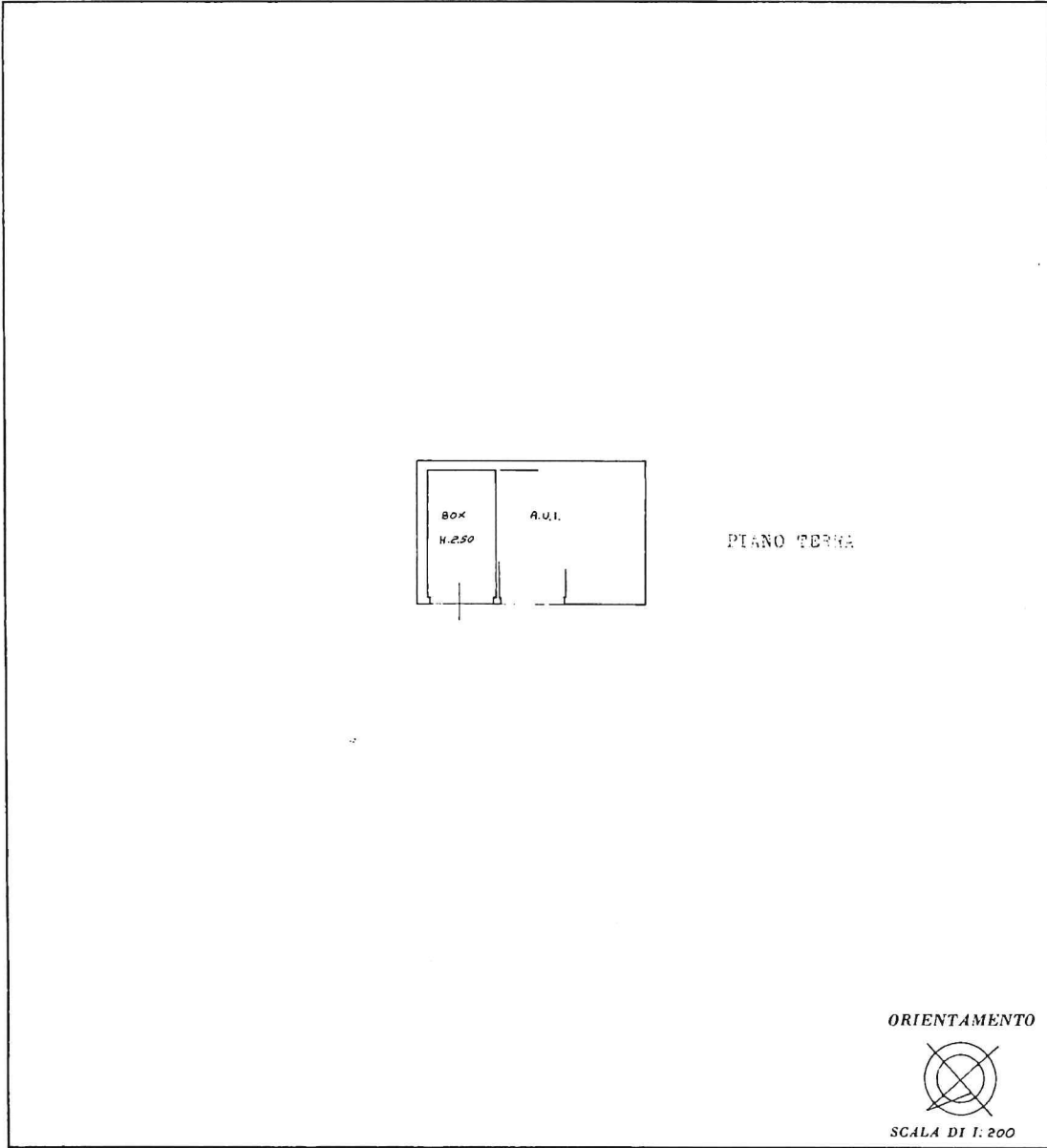
NUOVO CATASTO EDILIZIO URBANO

(R. DECRETO-LEGGE 13 APRILE 1939, N. 635)

Planimetria dell'immobile situato nel Comune di VERGIATE Via LOMBARDIA SNC

Ditta [REDACTED]

Allegata alla dichiarazione presentata all'Ufficio Tecnico Erariale di VERGIATE



SPAZIO RISERVATO PER LE ANNOTAZIONI D'UFFICIO

DATA	
PROT. N°	

Compilata dal DEONORIO
(Titolo, nome e cognome del tecnico)
DE BERNARDI GEMELLI
 Iscritto all'Albo de INGEGNERI
 della Provincia di VARESE
 DATA 30/07/2021
 Firma: De Bernardi

Ultima planimetria in atti

Catasto dei Fabbricati - Situazione al 30/07/2021 - Comune di VERGIATE (L765) - < Sez. Urb.: CO - Foglio: 1 - Particella: 2155 - Subalterno: 1 >
 VIA LOMBARDIA SNC piano: T;

MODULARIO
F. n. 497



MINISTERO DELLE FINANZE
DIREZIONE GENERALE DEL CATASTO E DEI SERVIZI TECNICI ERARIALI

Mod. B (Nuovo Catasto Edilizio Urbano)

NUOVO CATASTO EDILIZIO URBANO

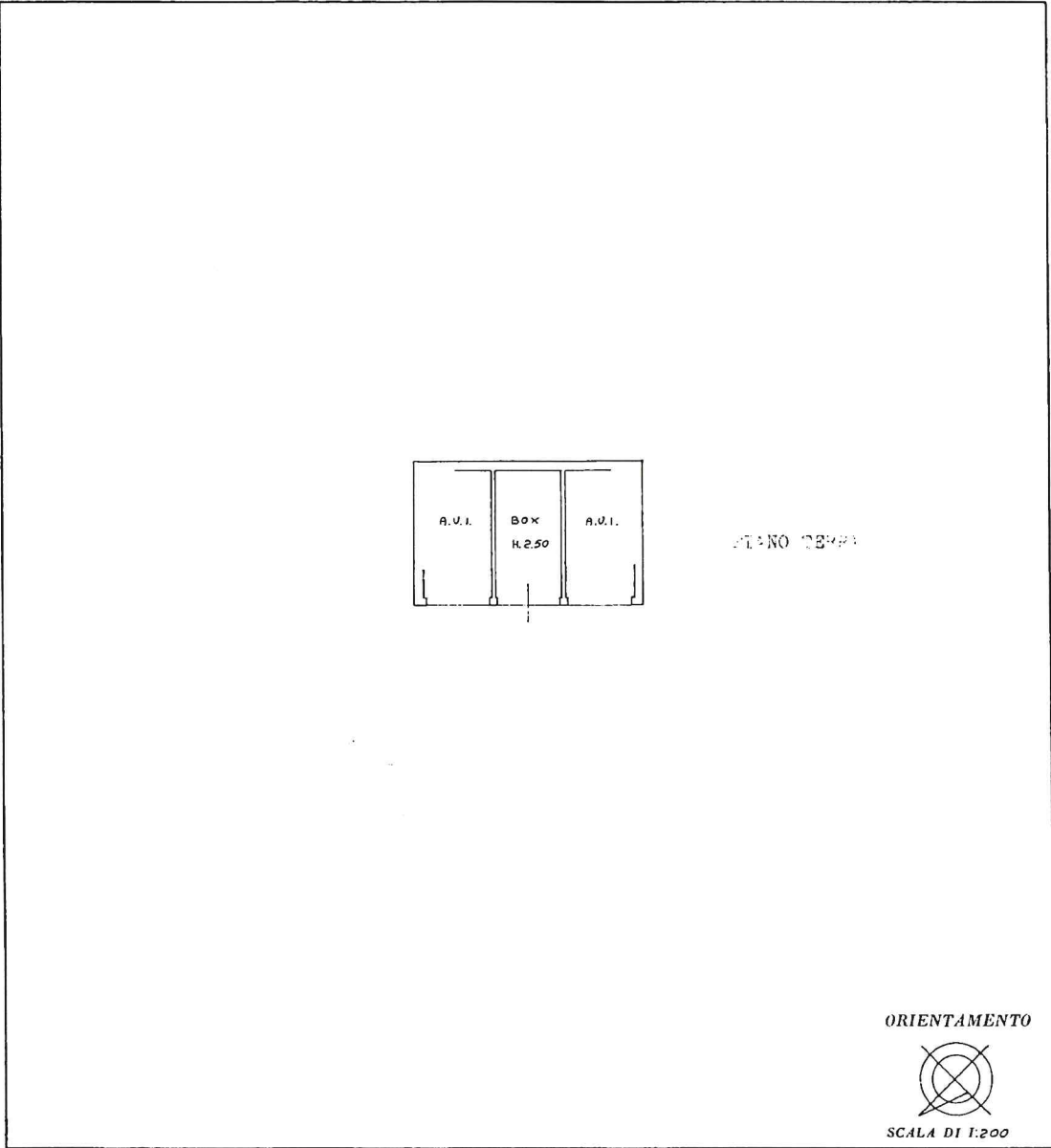
Lire
150

(R. DECRETO-LEGGE 13 APRILE 1939, N. 652)

Planimetria dell'immobile situato nel Comune di VERGIATE Via [REDACTED]

Ditta [REDACTED]

Allegata alla dichiarazione presentata all'Ufficio Tecnico Erariale di VERGIATE



SPAZIO RISERVATO PER LE ANNOTAZIONI D'UFFICIO

DATA
PROT. N°

40

307
CO
3
2155
2

Compilata dal GEOMETRA [REDACTED]
(Titolo, nome e cognome del tecnico)

DE BERNARDI GEMELLI

Iscritto all'Albo de GEOMETRI

della Provincia di VERGIATE

DATA

Firma: *De Bernardi G.*

Ultima planimetria in atti

Catasto dei Fabbricati - Situazione al 30/07/2021 - Comune di VERGIATE (L.765) - < Sez. Urb.: CO - Foglio: 1 - Particella: 2155 - Subalterno: 2 >
VIA LOMBARDIA SNC piano: T;

MODULARIO
F. n. 497



MINISTERO DELLE FINANZE
DIREZIONE GENERALE DEL CATASTO E DEI SERVIZI TECNICI ERARIALI

Mod. B (Nuovo Catasto Edilizio Urbano)

Lire
150

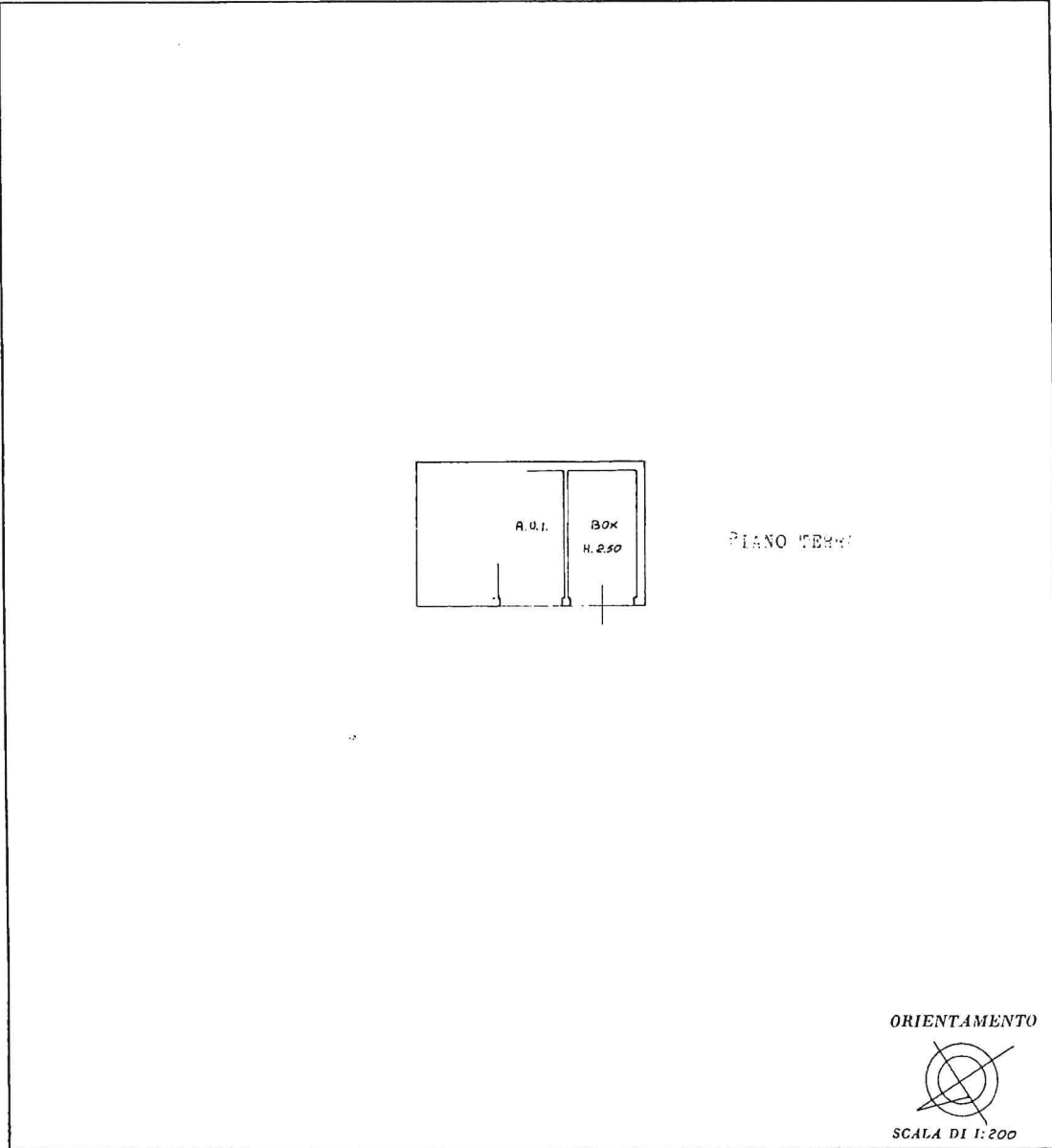
NUOVO CATASTO EDILIZIO URBANO

(R. DECRETO-LEGGE 13 APRILE 1939, N. 652)

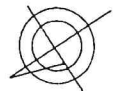
Planimetria dell'immobile situato nel Comune di VERGIATE Via VERGIATE

Ditta [REDACTED]

Allegata alla dichiarazione presentata all'Ufficio Tecnico Erariale di VERGIATE



ORIENTAMENTO



SCALA DI 1:200

SPAZIO RISERVATO PER LE ANNOTAZIONI D'UFFICIO

DATA	
PROT. N°	197 CO 3 2155 3

Compilata dal INGEGNERA
(Titolo, nome e cognome del tecnico)
DE BERNARDI GIUSEPPE
 Iscritto all'Albo de GEOMETRI
 della Provincia di VERGIATE
 DATA 15.03.1986
 Firma: De Bernardi G.

Catasto dei Fabbricati - Situazione al 30/07/2021 - Comune di VERGIATE (L765) - < Sez.Urb.: CO - Foglio: 1 - Particella: 2155 - Subalterno: 3 >
VIA LOMBARDIA SNC piano: T;

Ultima planimetria in atti

MODULARIO
F. reg. rend. 497



MINISTERO DELLE FINANZE
DIREZIONE GENERALE DEL CATASTO E DEI SERVIZI TECNICI ERARIALI

Mod. B (Nuovo Catasto Edilizio Urbano)

Lire
150

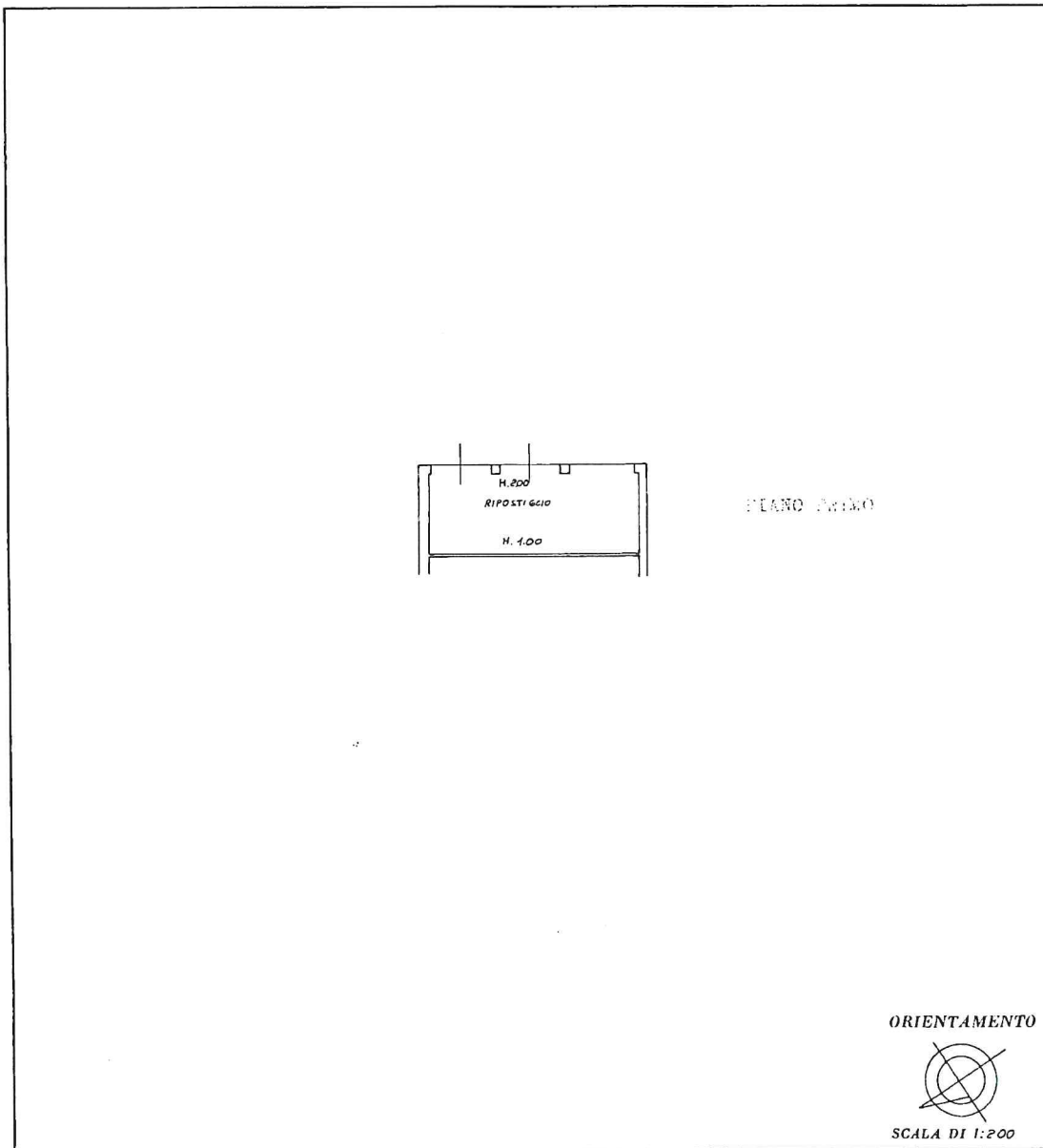
NUOVO CATASTO EDILIZIO URBANO

(R. DECRETO-LEGGE 13 APRILE 1939, N. 652)

Planimetria dell'immobile situato nel Comune di VERGIATE Via VERGATE

Ditta [REDACTED]

Allegata alla dichiarazione presentata all'Ufficio Tecnico Erariale di VERGIATE



SPAZIO RISERVATO PER LE ANNOTAZIONI D'UFFICIO

DATA
PROT. N°

P: 3,097
 CO: CO
 3
 2155
 Sub.: 4

Compilata dal DEBENEDETTI
 (Titolo, nome e cognome del tecnico)
DEBENEDETTI
 Iscritto all'Albo de GEOMETRI
 della Provincia di VARESE
 DATA 7/05/2020
 Firma: De Benedetti

Catasto dei Fabbricati - Situazione al 30/07/2021 - Comune di VERGIATE (L/765) - < Sez. Urb.: CO - Foglio: 1 - Particella: 2155 - Subalterno: 4 >
VIA LOMBARDIA SNC piano: 1;

Ultima planimetria in atti