

**Agenzia del Territorio
CATASTO FABBRICATI
Ufficio Provinciale di
Milano**

Dichiarazione protocollo n. MI0728689 del 02/11/2005

Planimetria di u.i.u. in Comune di Vanzaghello

Via Torino

civ. 19

Identificativi Catastali:

Sezione:

Foglio: 5

Particella: 419

Subalterno: 502

Compilata da:

Brignoli Margherita

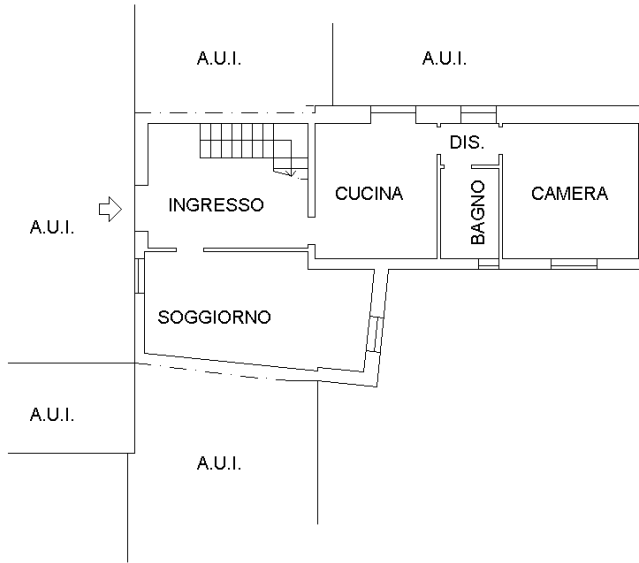
Iscritto all'albo:
Geometri

Prov. Varese

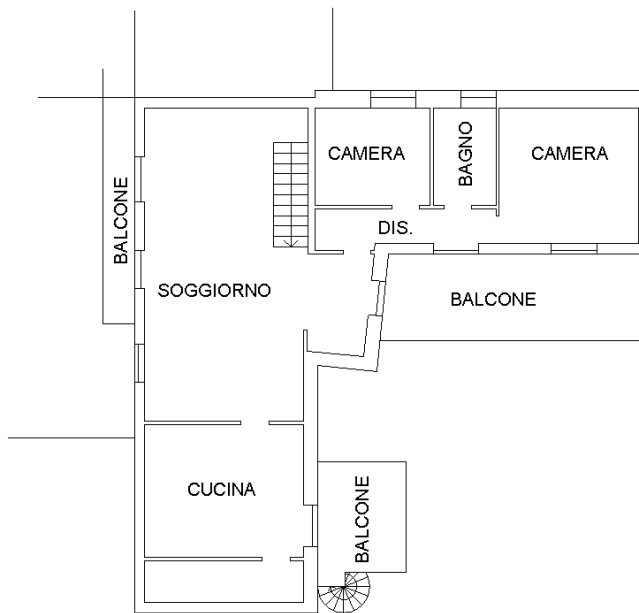
N. 3219

Scheda n. 1

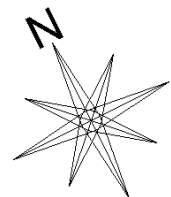
Scala 1:200



**PIANTA PIANO TERRA
H=305**



**PIANTA PIANO PRIMO
H=300**



Ultima planimetria in atti

Data: 27/02/2023 - n. T90990 - Richiedente:

Totale schede: 1 - Formato di acquisizione: A4(210x297) - Formato stampa richiesto: A4(210x297)

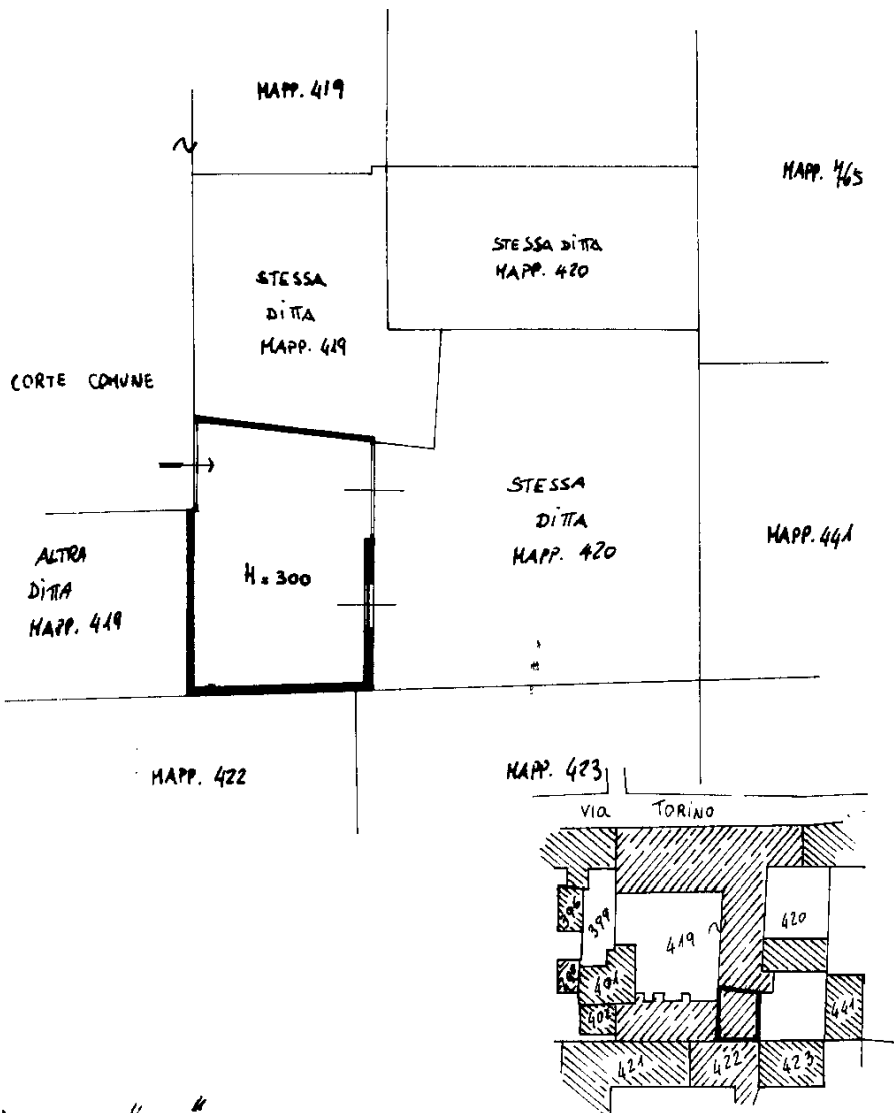
* MODULARIO F. rig. rend. 487 *

MINISTERO DELLE FINANZE
DIREZIONE GENERALE DEL CATASTO E DEI SS.TT.EE.

* MOD. BN (CEU) *

CATASTO EDILIZIO URBANO (RDL 13-4-1939, n. 652)

Planimetria di u.i.u. in Comune di VANZAGHELLO via TORINO civ. 19



PORZIONE "C"

* Conforme modello ministeriale

invari 01
Catasto di Fabbricati - Situazione al 27/02/2023 - Comune di VANZAGHELLO (L664) - < Foglio 5 - Particella 419 - Subaltemo 503 >
VIA TORINO n. 19 Piano T

Dichiarazione di N.C.
Denuncia di variazione

Compilata dal GEOM. COSTA FRANCESCO
(Titolo, cognome e nome)

RISERVATO ALL'UFFICIO

Ultima planimetria in atti
Identificativi catastali
Data presentazione: 28/12/1991 - Data: 27/02/2023 - n. T90995 - Richiedente:
Totale schede: 19 Formato di acquisizione: A4 (210x297) Formato stampa richiesto: A4 (210x297)

Iscritto all'albo dei GEOMETRI
nello provincia di MILANO n. 6859
data _____ Firma _____